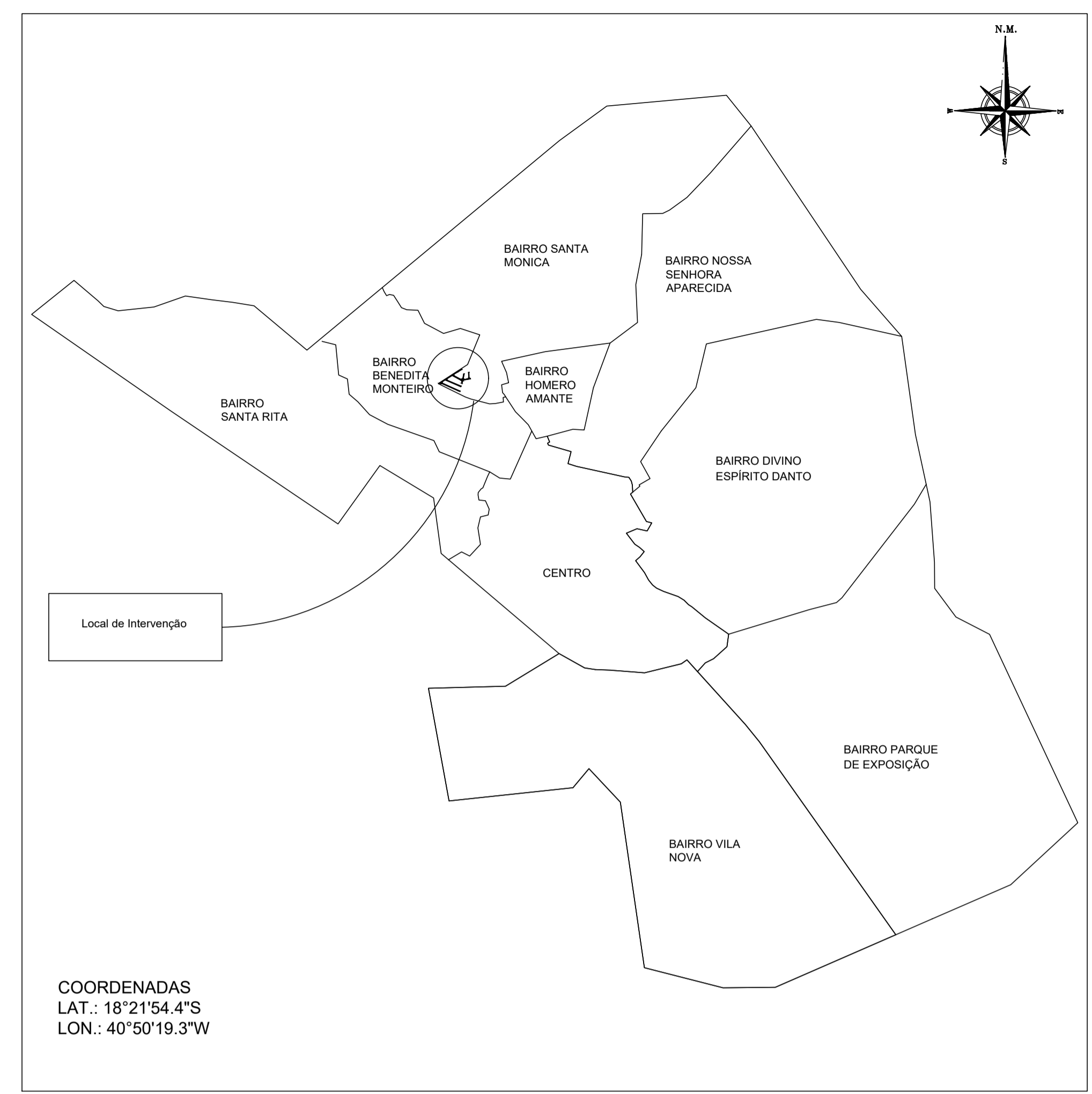
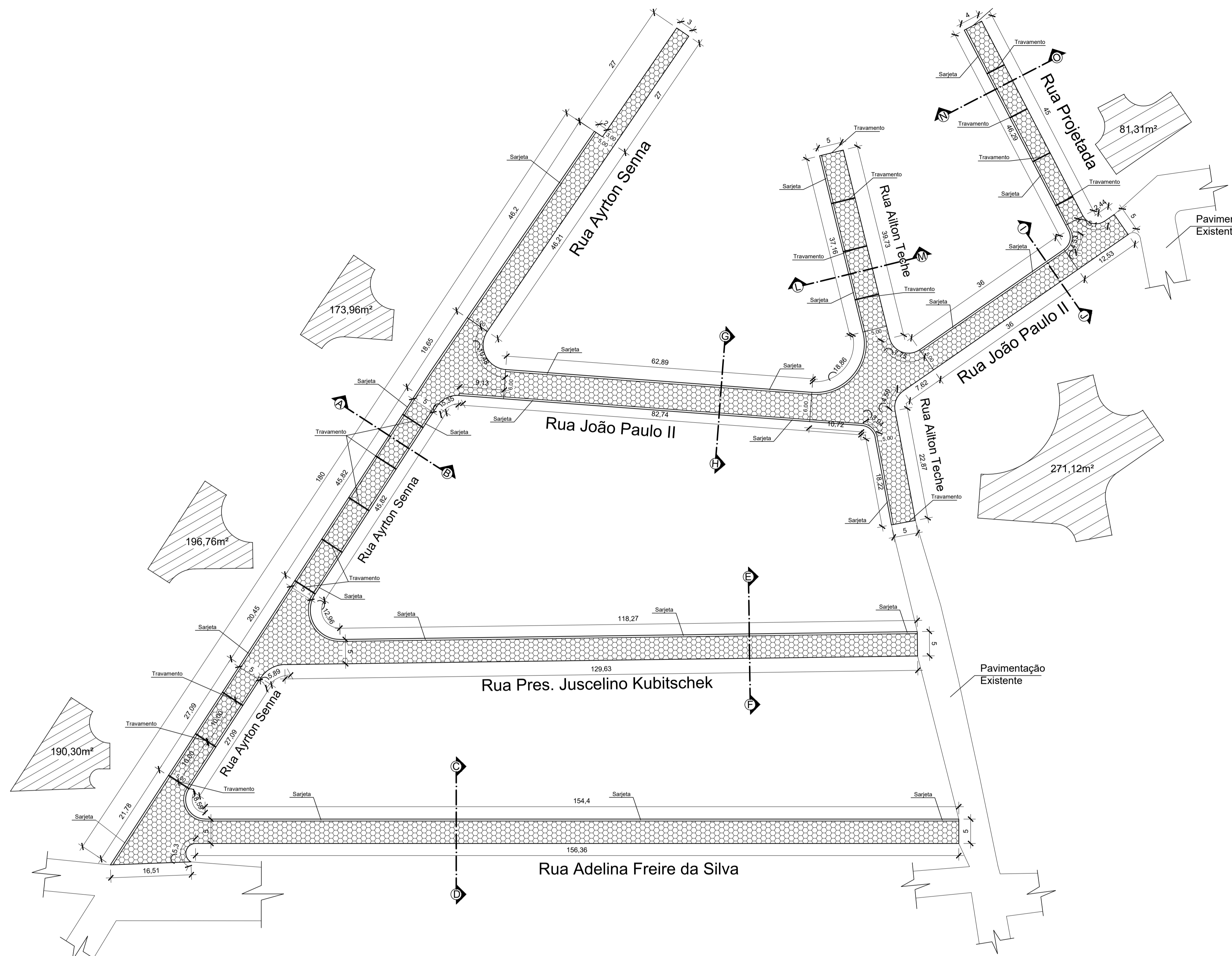


DRENAGEM
Esc.: 1/500

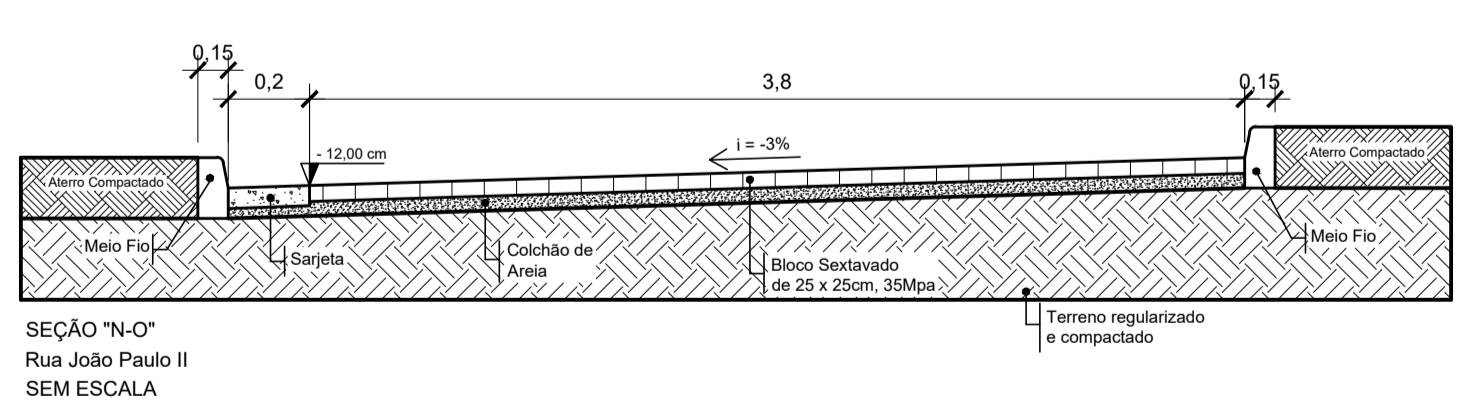
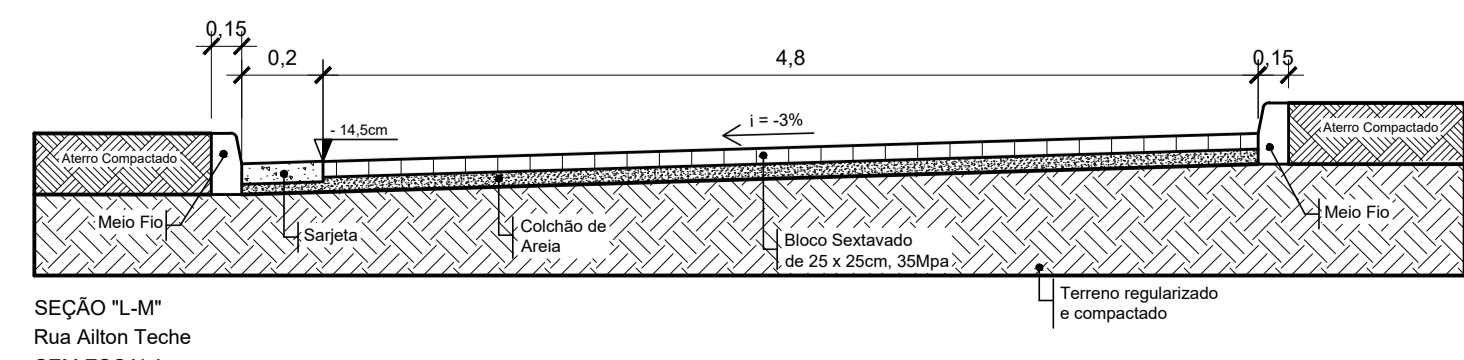
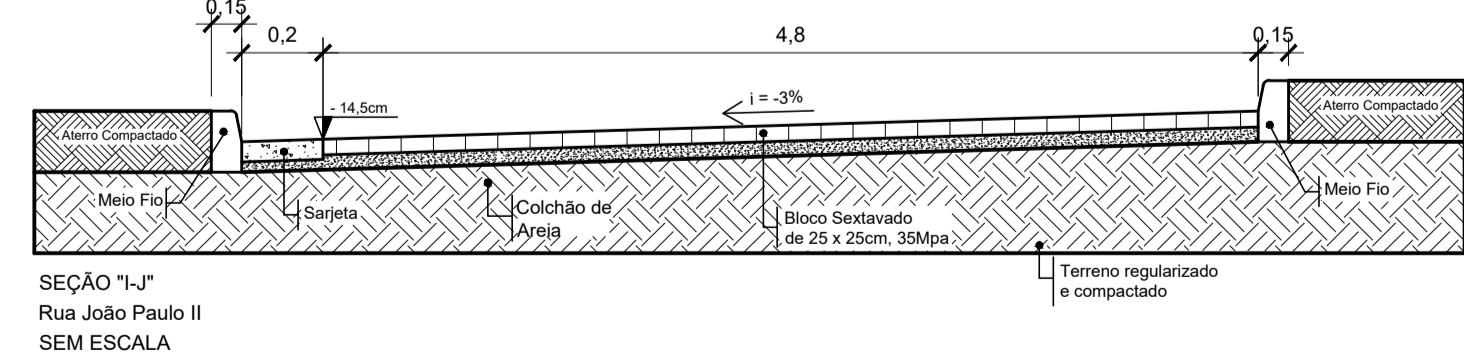
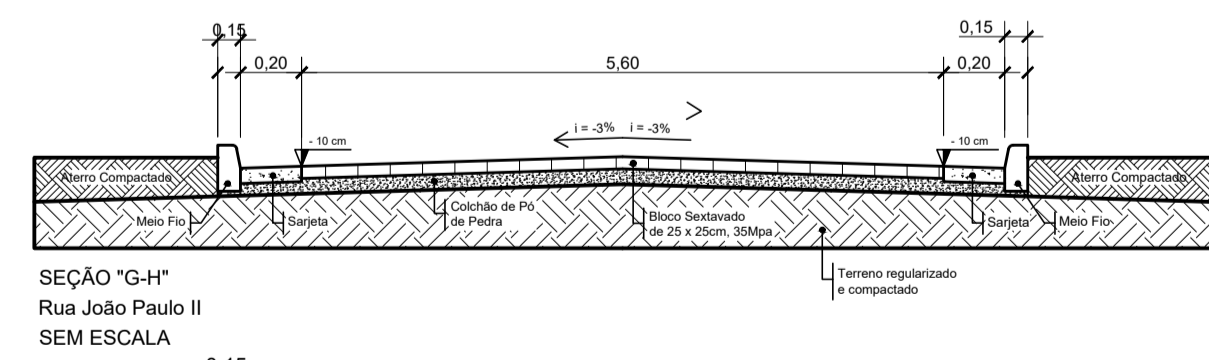
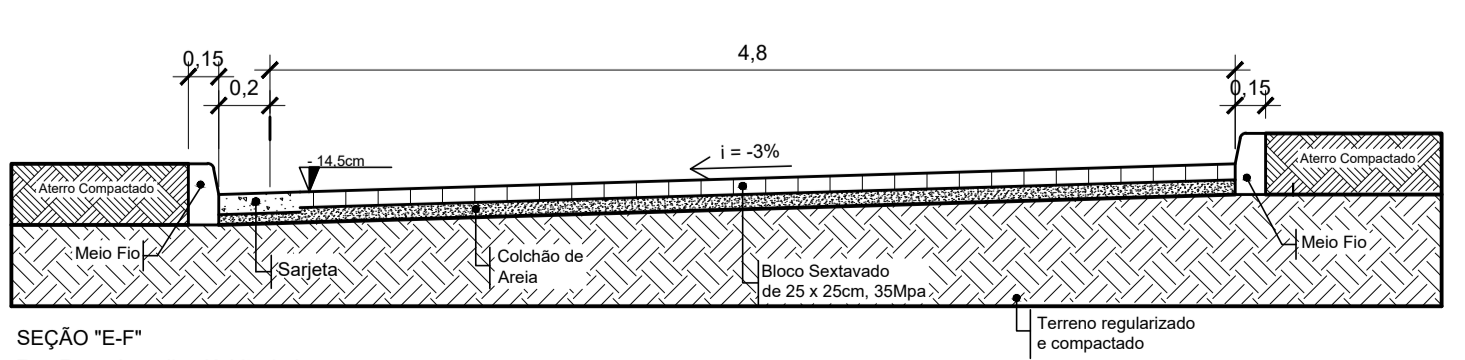
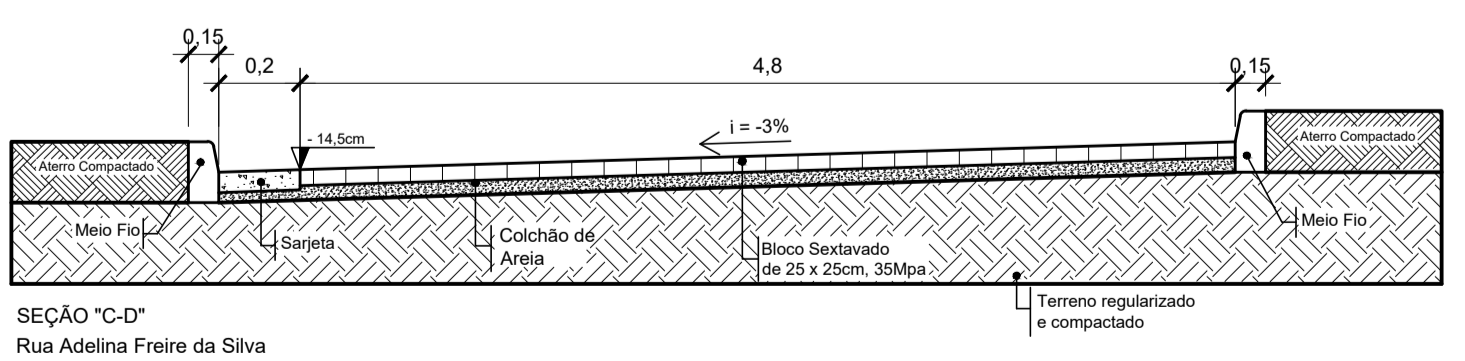
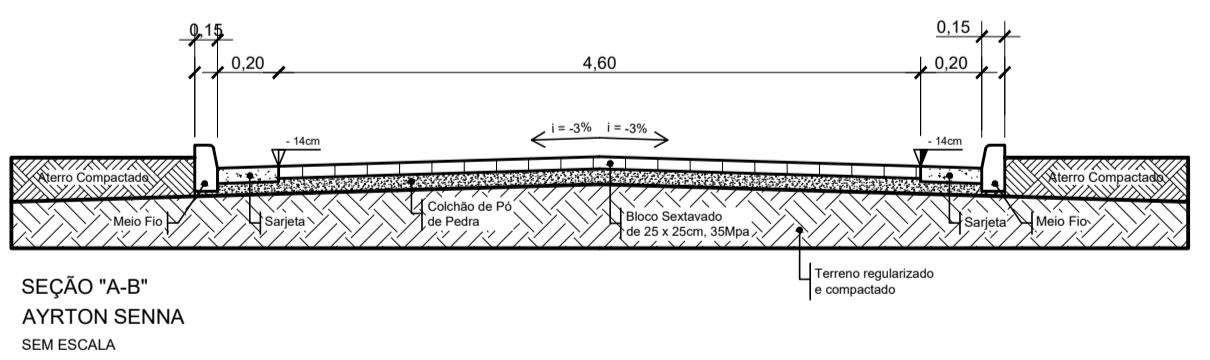
 PREFEITURA MUNICIPAL DE ECOPORANGA		PROJETISTA:	
		HENRIQUE HONÓRIO TEIXEIRA BARRETO	
OBRA:		PREFEITO:	
DRENAGEM E PAVIMENTAÇÃO DE RUAS NO BAIRRO SANTA MÔNICA		ELIAS DAL'COL	
CIDADE:		RESP. TÉCNICO:	
ECOPORANGA/ES		ARTHUR ROQUE DE SOUSA	
RUAS:		ÁREA TOTAL:	
Adelina Freire da Silva, Ayrton Senna, Pres. Juscelino Kubitschek, João Paulo II, Ailton Teche e Projitada		3.967,59 m ²	
CONTEÚDO:		ESCALA:	PRANCHA:
		INDICADA	02
PLANTA BAIXA DE DRENAGEM		DATA:	02
		09/05/2019	
		FORMATO:	REV:
		A1	0
		02	



COORDENADAS
 LAT.: 18°21'54.4"S
 LON.: 40°50'19.3"W

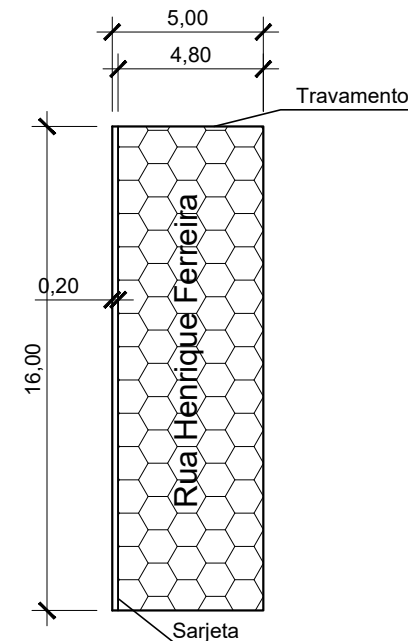
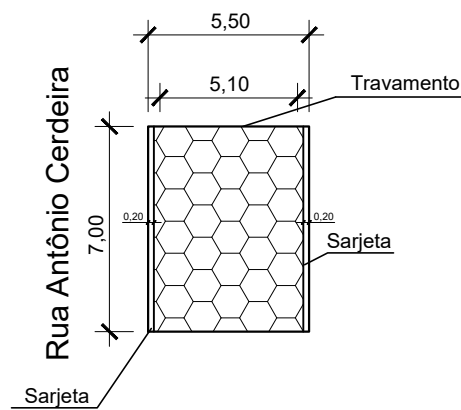
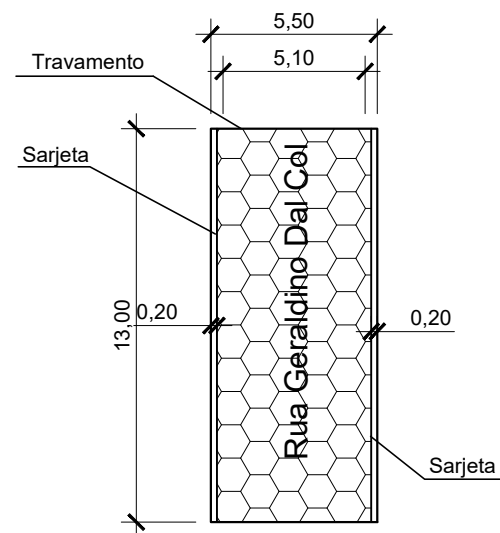
LOCALIZAÇÃO / BAIRRO

DRENAGEM E PAVIMENTAÇÃO
 Esc.: 1/500

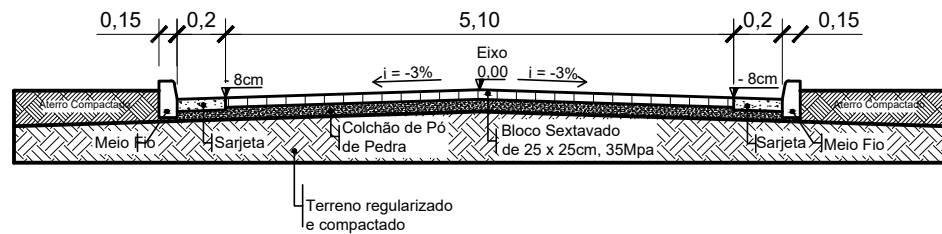


SEÇÕES TRANSVERSAIS

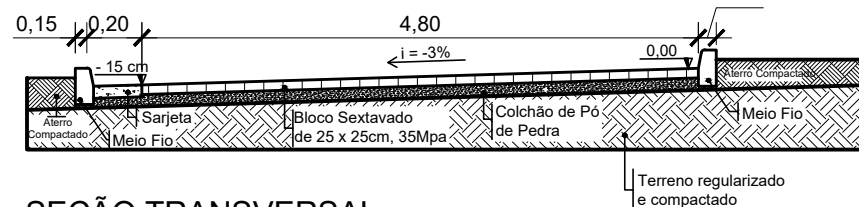
PREFEITURA MUNICIPAL DE COPORANGA		PROJETISTA:	HENRIQUE HONÓRIO TEIXEIRA BARRETO
		PREFEITO:	ELIAS DAL'COL
CIDADE:	COPORANGA/ES	RESP. TÉCNICO:	ARTHUR ROQUE DE SOUSA
RUAS:	Adelina Freire da Silva, Ayrton Senna, Pres. Juscelino Kubitschek, João Paulo II, Ailton Teche e Projétila	ÁREA TOTAL:	3.967,59 m²
CONTEÚDO:	PLANTA BAIXA DE PAVIMENTAÇÃO, SEÇÕES TRANSVERSAIS E PLANTA DE LOCALIZAÇÃO	ESCALA:	INDICADA
		PRANCHA:	01
DATA:	09/05/2019	FORMATO:	A1
REV.:	0	REV.:	02



PLANTAS DE DRENAGEM E PAVIMENTAÇÃO
Esc.: 1/250



SEÇÃO TRANSVERSAL
Rua Geraldino Dal Col
Rua Antônio Cerdeira



SEÇÃO TRANSVERSAL
Rua Henrique Ferreira

SEÇÕES TRANSVERSAIS
SEM ESCALA

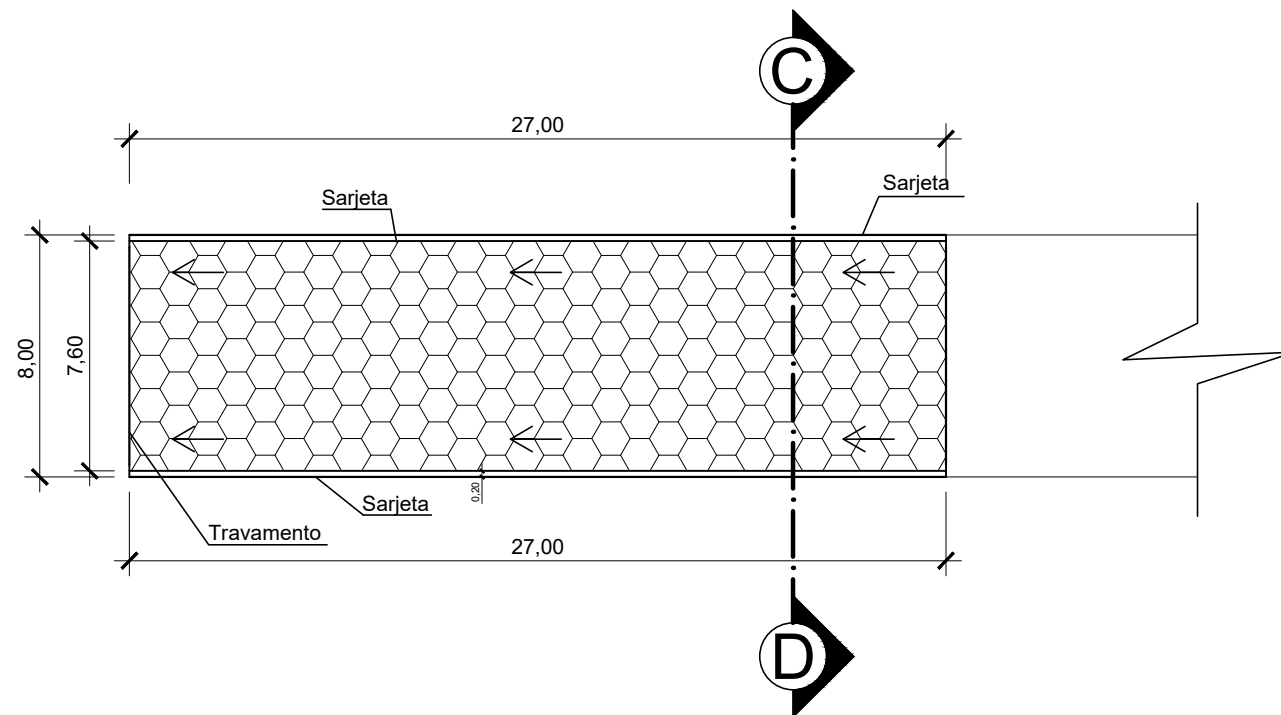
LOCALIZAÇÃO DAS RUAS			
RUA	BAIRRO	COORDENADAS	
		LAT.	LONG.
GERALDINO DAL'COL	HOMERO AMANTE	18°21'58.4"	40°49'54.9"
ANTÔNIO CERDEIRA	HOMERO AMANTE	18°21'57.7"	40°49'52.7"
HENRIQUE FERREIRA	CENTRO	18°22'26.9"	40°49'43.1"

LOCALIZAÇÃO



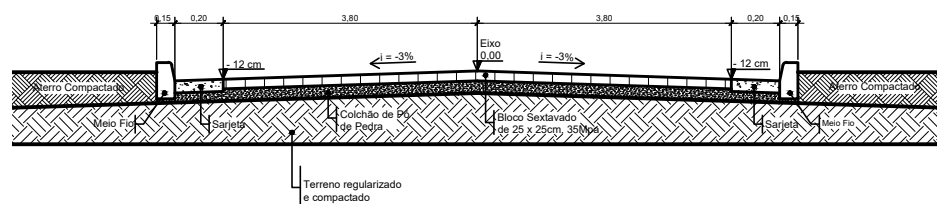
PREFEITURA MUNICIPAL DE ECOPORANGA

OBRA: DRENAGEM E PAVIMENTAÇÃO DE RUAS		DESENHISTA: HENRIQUE HONÓRIO TEIXEIRA BARRETO	
RUAS: Geraldino Dal'Col, Antônio Cerdeira e Henrique Ferreira		RESP. TÉCNICO: ARTHUR ROQUE DE SOUSA	
CONTEÚDO: PLANTA BAIXA DE DRENAGEM E PAVIMENTAÇÃO		ÁREA TOTAL: 190,00 m ²	PRANCHA: 01
ESCALA: INDICADA	REV.: 00	FORMATO: A3	



PLANTA DE DRENAGEM E PAVIMENTAÇÃO - RUA DOS APOSENTADOS II

Esc.: 1/250



SEÇÃO TRANSVERSAL

SEM ESCALA

LOCALIZAÇÃO DAS RUAS			
RUA	BAIRRO	COORDENADAS	
		LAT.	LONG.
DOS APOSENTADOS II	SANTA TEREZINHA	18°29'31.9"	40°48'44.6"

○ LOCALIZAÇÃO



PREFEITURA MUNICIPAL DE ECOPORANGA

OBRA: DRENAGEM E PAVIMENTAÇÃO DE RUAS		PROJETISTA: HENRIQUE HONÓRIO TEIXEIRA BARRETO	
ASSUNTO: PROJETO ARQUITETÔNICO		RESP. TÉCNICO: ARTHUR ROQUE DE SOUSA	
CONTEÚDO: PLANTA DE COBERTURA E DRENAGEM PLUVIAL		ÁREA TOTAL: 216,00 m ²	PRANCHA: 01
ESCALA: INDICADA	REV.: 01	FORMATO: A3	
			01