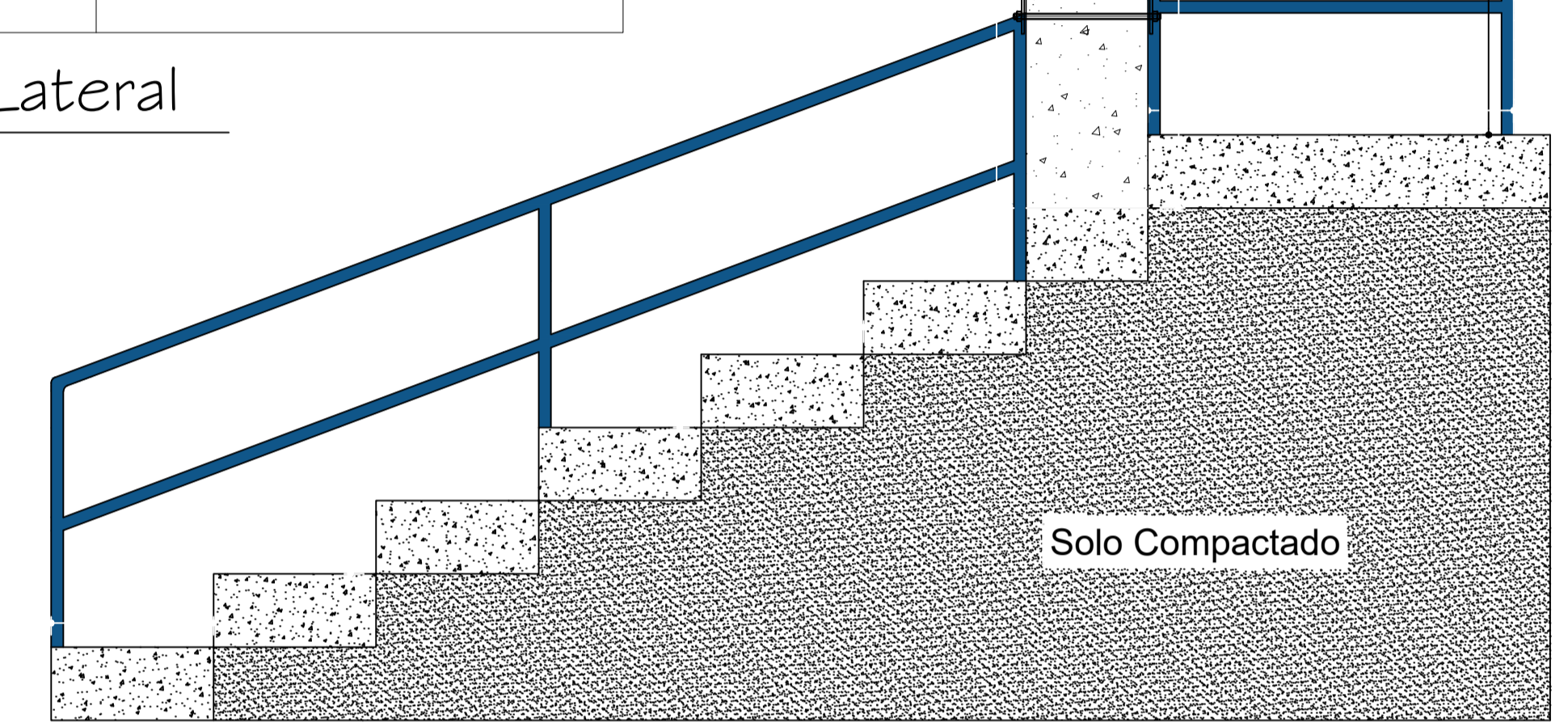
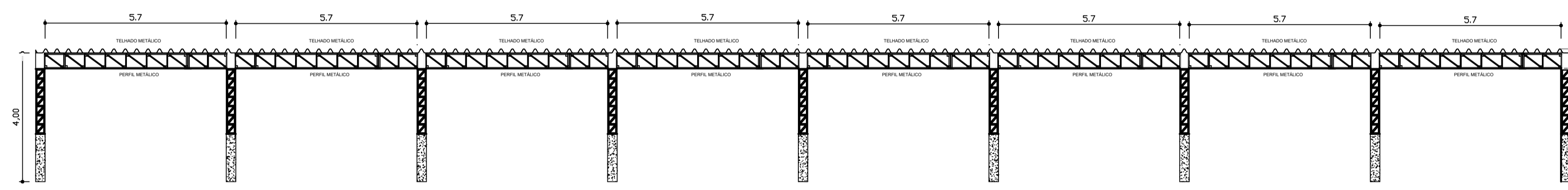


Vista Lateral  
ESC: 1/25

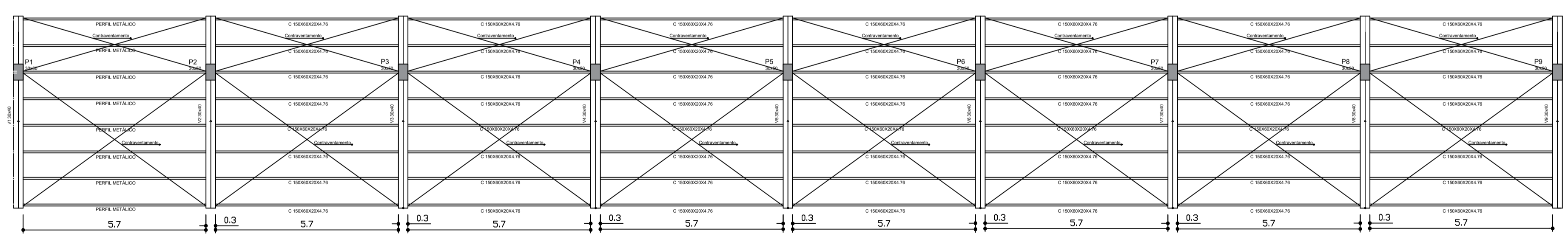


COORDENADAS DA CONSTRUÇÃO  
 C1 - 18°22'20.8"S 40°50'09.5"W  
 C2 - 18°22'21.3"S 40°50'08.1"W  
 C3 - 18°22'21.0"S 40°50'09.5"W  
 C4 - 18°22'21.5"S 40°50'08.2"W

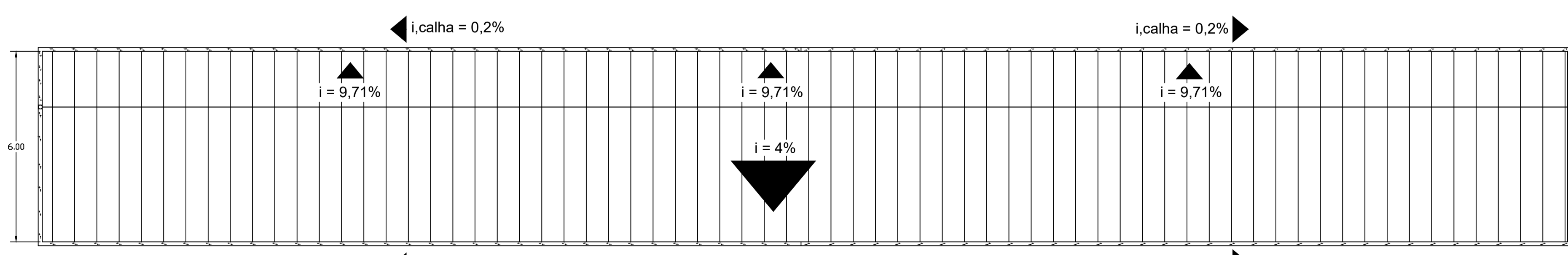
Planta de Situação  
ESC: 1/1000



Vista Frontal  
ESC: 1/100



Vista Superior sem telhado  
ESC: 1/100



Cobertura Geral  
ESC: 1/100

<b>PREFEITURA MUNICIPAL DE ECOPORANGA</b>			
CONTEÚDO DA PRANCHA COBERTURA, VISTA SUPERIOR, VISTA LATERAL E PLANTA DE SITUAÇÃO		DESENHO <b>EDIVALDO T. JUNIOR</b>	
TÍTULO <b>PROJETO ARQUITETÔNICO</b>		LOCAL / ENDEREÇO <b>ESTÁDIO GUERINO DAL'COL - ECOPORANGA - ES</b>	
PROPRIETÁRIO <b>Prefeitura Municipal de Coporanga</b>		AUTOR DO PROJETO	
PREFEITO <b>Elias Dal' - Col</b>		RESP. TÉCNICA	
ÁREA TOTAL 288,00 m <sup>2</sup>	ESCALA INDICADA	DATA 16/04/2019	PRANCHA <b>01 / 01 A1</b>