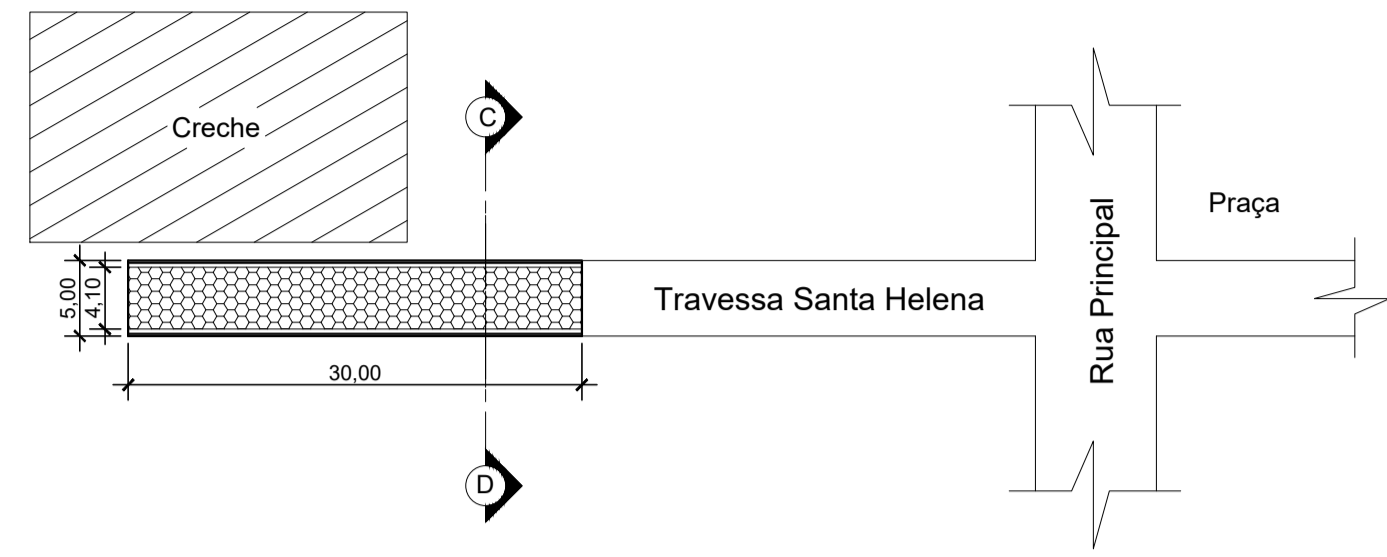


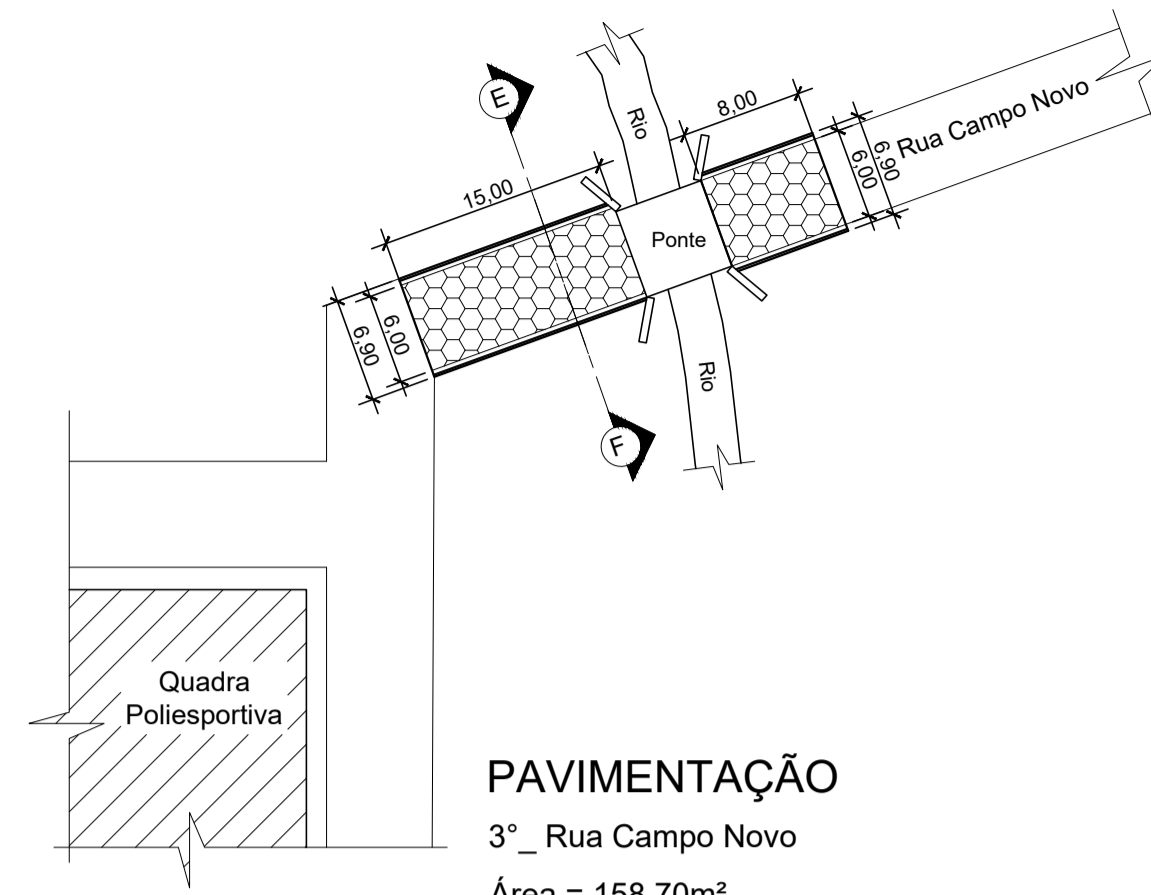
PAVIMENTAÇÃO

1°_ Rua da Candelaria
 Área = 551,00m²
 Escala: 1:500



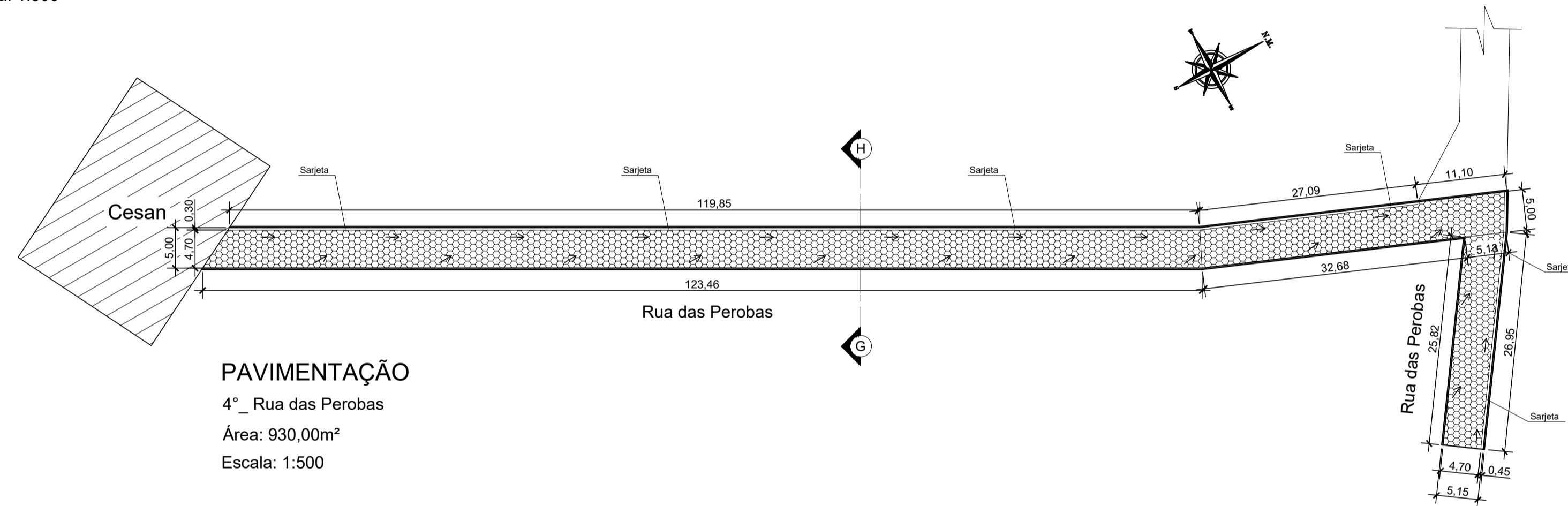
PAVIMENTAÇÃO

2°_ Travessa Santa Helena
 Área = 150,00m²
 Escala: 1:500



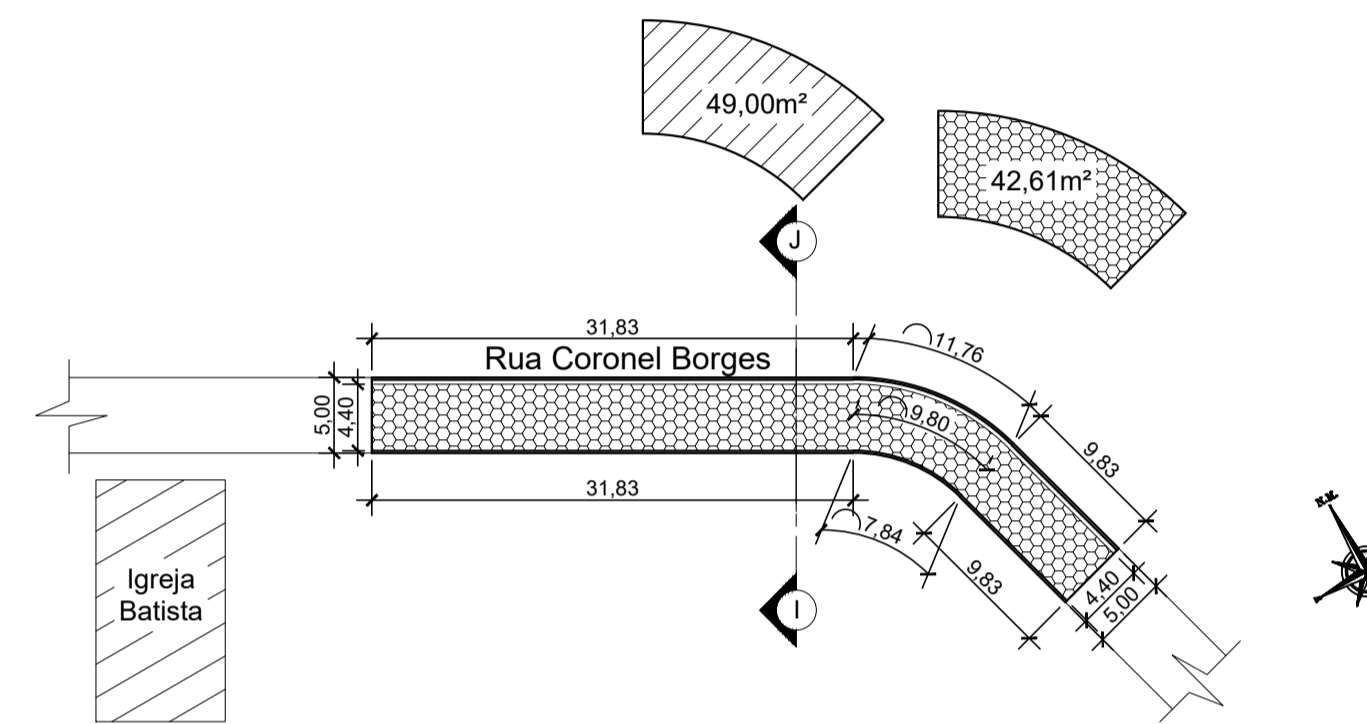
PAVIMENTAÇÃO

3°_ Rua Campo Novo
 Área = 158,70m²
 Escala: 1:500



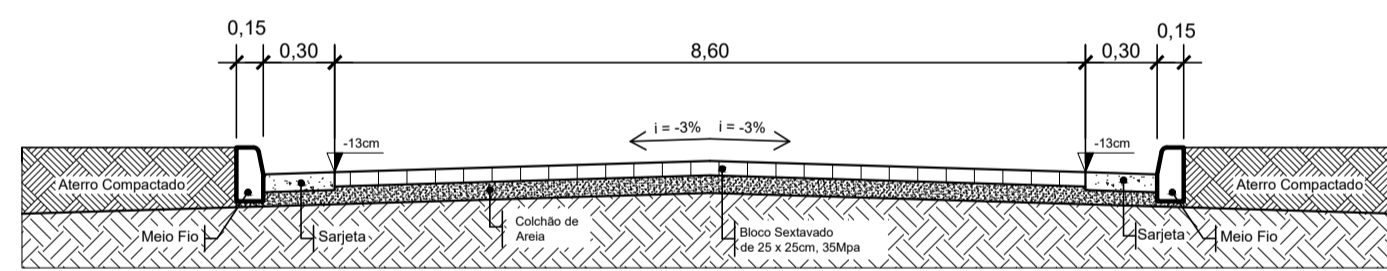
PAVIMENTAÇÃO

4°_ Rua das Perobas
 Área = 930,00m²
 Escala: 1:500



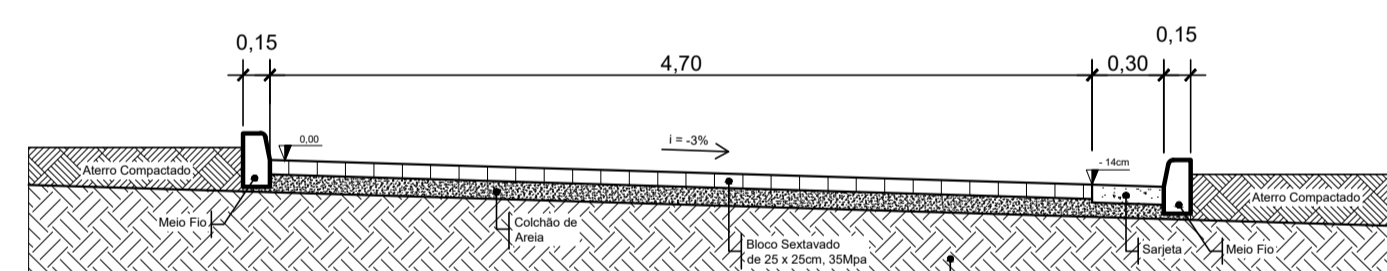
PAVIMENTAÇÃO

5°_ Rua Coronel Borges
 Área = 257,32m²
 Escala: 1:500



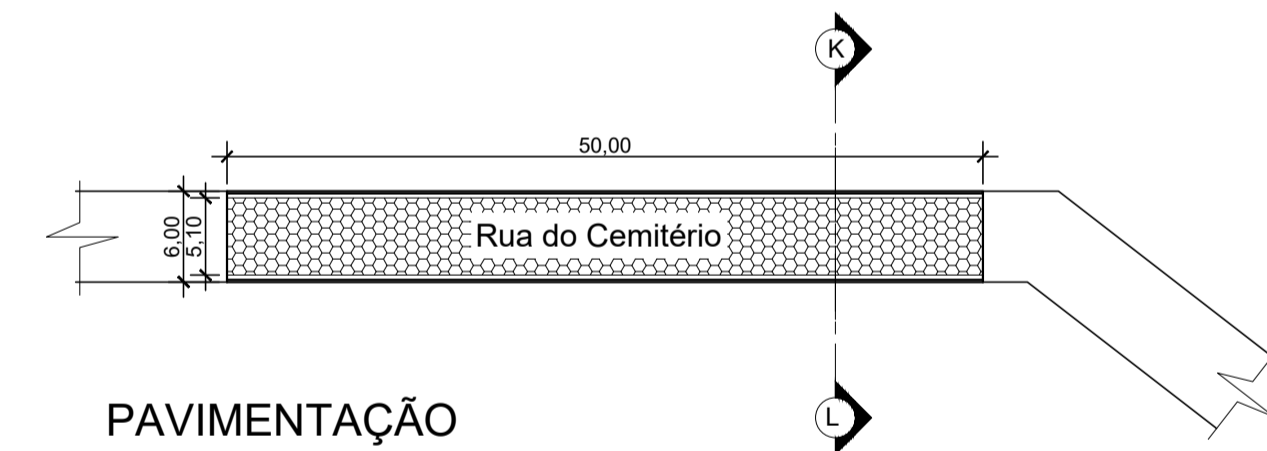
SEÇÃO "A-B"

1°_ Rua da Candelaria
 SEM ESCALA



SEÇÃO "G-H"

4°_ Rua das Perobas
 SEM ESCALA

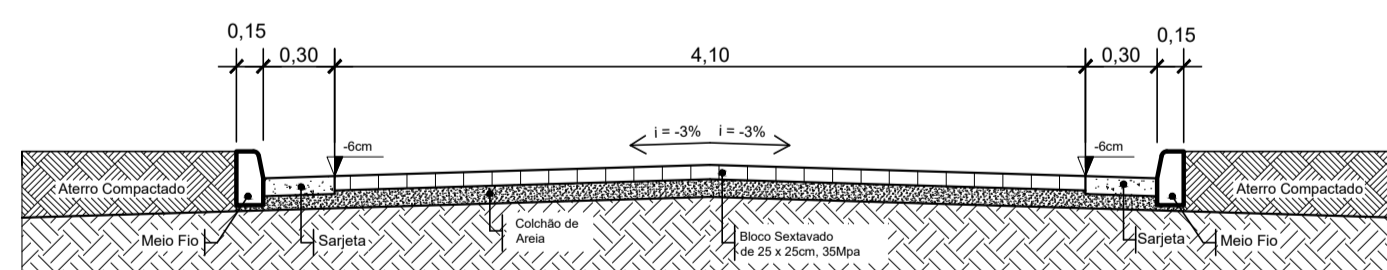


PAVIMENTAÇÃO

6°_ Rua do Cemitério
 Área = 300,00m²
 Escala: 1:500

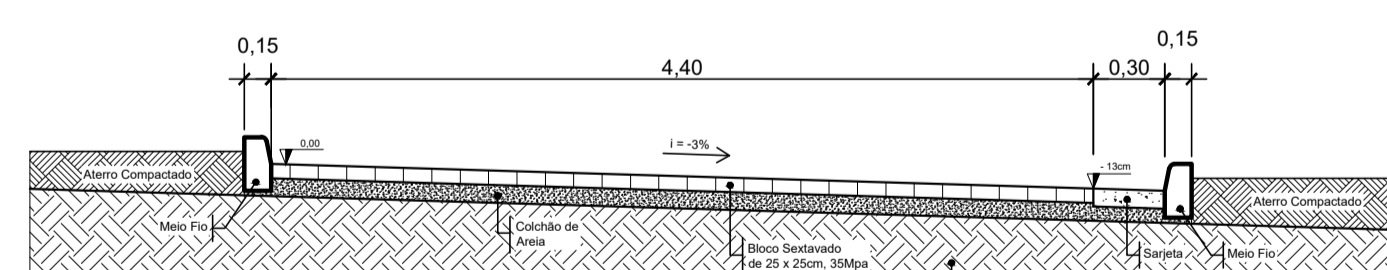
LOCALIZAÇÃO

4° Rua das Perobas
 LAT.: 18°20'16.5"S
 LON.: 41°00'08.1"W
 5° Rua Coronel Borges
 LAT.: 18°20'16.6"S
 LON.: 41°00'07.7"W



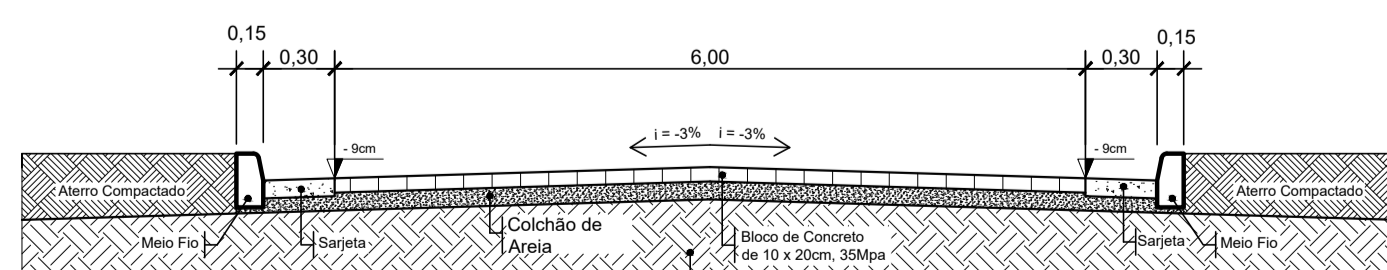
SEÇÃO "C-D"

2°_ Travessa Santa Helena
 SEM ESCALA



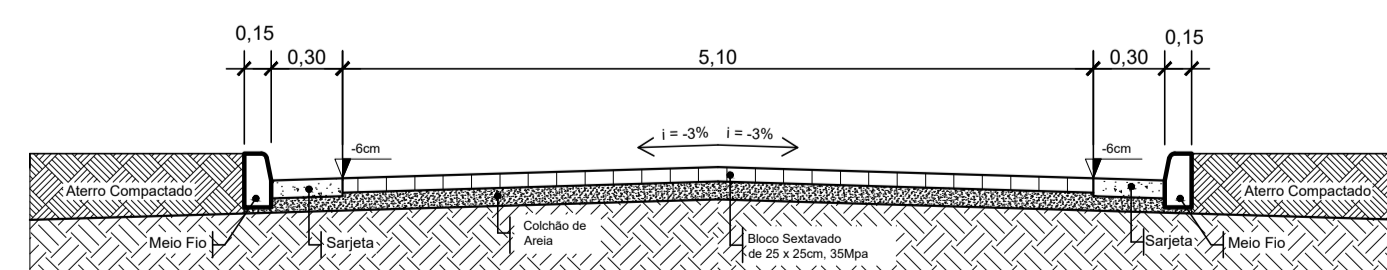
SEÇÃO "I-J"

5°_ Rua Coronel Borges
 SEM ESCALA



SEÇÃO "E-F"

3°_ Rua Campo Novo
 SEM ESCALA



SEÇÃO "K-L"

6°_ Rua do Cemitério
 SEM ESCALA



LOCALIZAÇÃO

6° Rua do Cemitério
 LAT.: 18°20'16.5"S
 LON.: 41°00'08.1"W

**PREFEITURA MUNICIPAL DE
 ECOPORANGA-ES**

ASSUNTO:

PAVIMENTAÇÃO DE RUA

ENDEREÇO:
 Rua das Perobas, Rua Campo Novo, Rua da Candelaria, Travessa Santa Helena, Rua Coronel Borges e Rua do Cemitério
 Prata dos Balanos, Distrito de Ecoporanga/ES.

PROPRIETÁRIO:

ARQUIVO:
 SETOR DE ENGENHARIA, PROJETOS, PAVIMENTAÇÃO DE RUAS E AVENIDAS.

FORMATO / PRANCHA:

ASSUNTO:

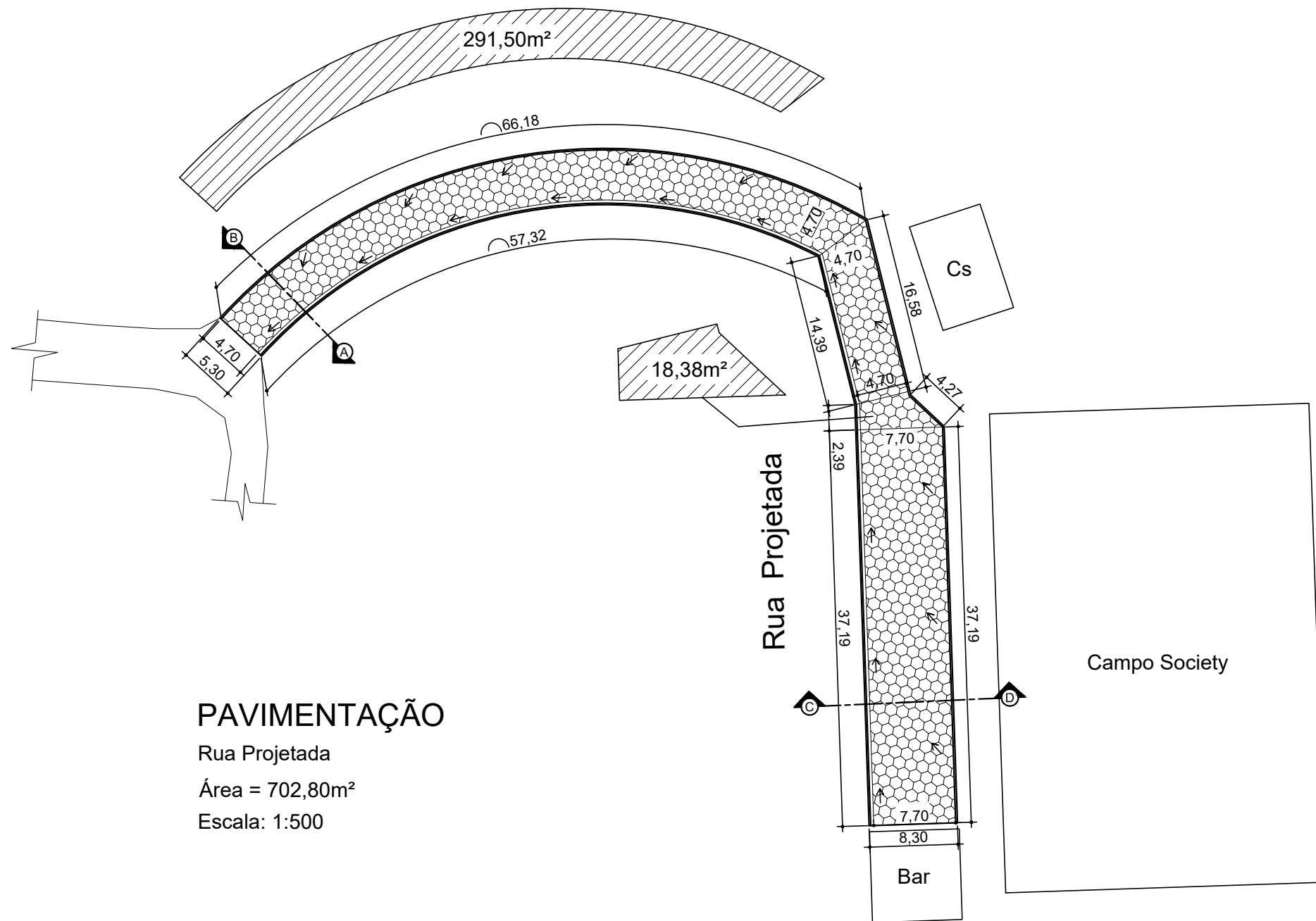
A1/01

PROJETO EXECUTIVO
 DETALHES GERAIS DA OBRA

ESCALA:
 INDICADA

DATA:
 AGOSTO - 2019

EDITOR CAD:



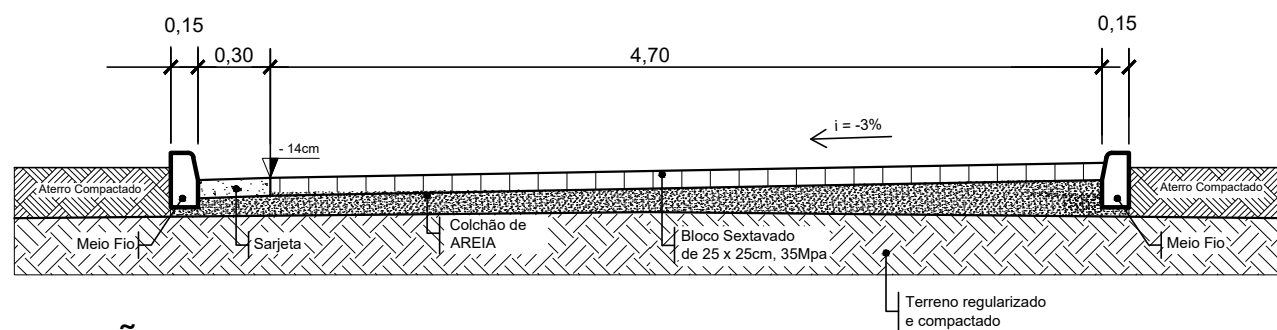
PAVIMENTAÇÃO

Rua Projetada
 Área = 702,80m²
 Escala: 1:500

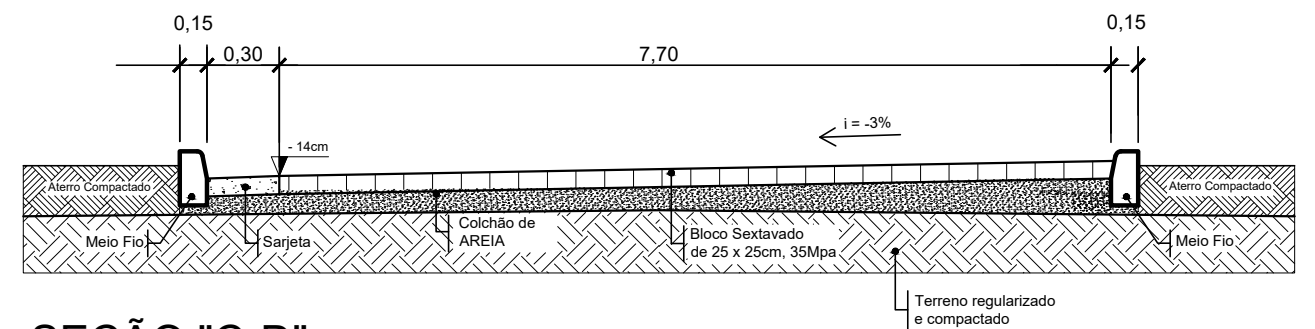


LOCALIZAÇÃO

LAT.: 18°24'16.1"S
 LON.: 40°53'13.0"W



SEÇÃO "A-B"
SEM ESCALA



SEÇÃO "C-D"
SEM ESCALA

PREFEITURA MUNICIPAL DE ECOPORANGA			
CONTEÚDO: PROJETO ARQUITETÔNICO – PAVIMENTAÇÃO DE RUA			PRANCHA:
LOCAL: RUA PROJETADA, DOIS DE SETEMBRO DISTRITO DE ECOPORANGA/ES			01/01
ASSUNTO: PROJETO EXECUTIVO – DETALHES GERAIS DA OBRA		ÁREA DO EMPREENDIMENTO: 702,80m ²	
DATA: 24/09/2019	PROJETISTA:	ESCALA: INDICADA	