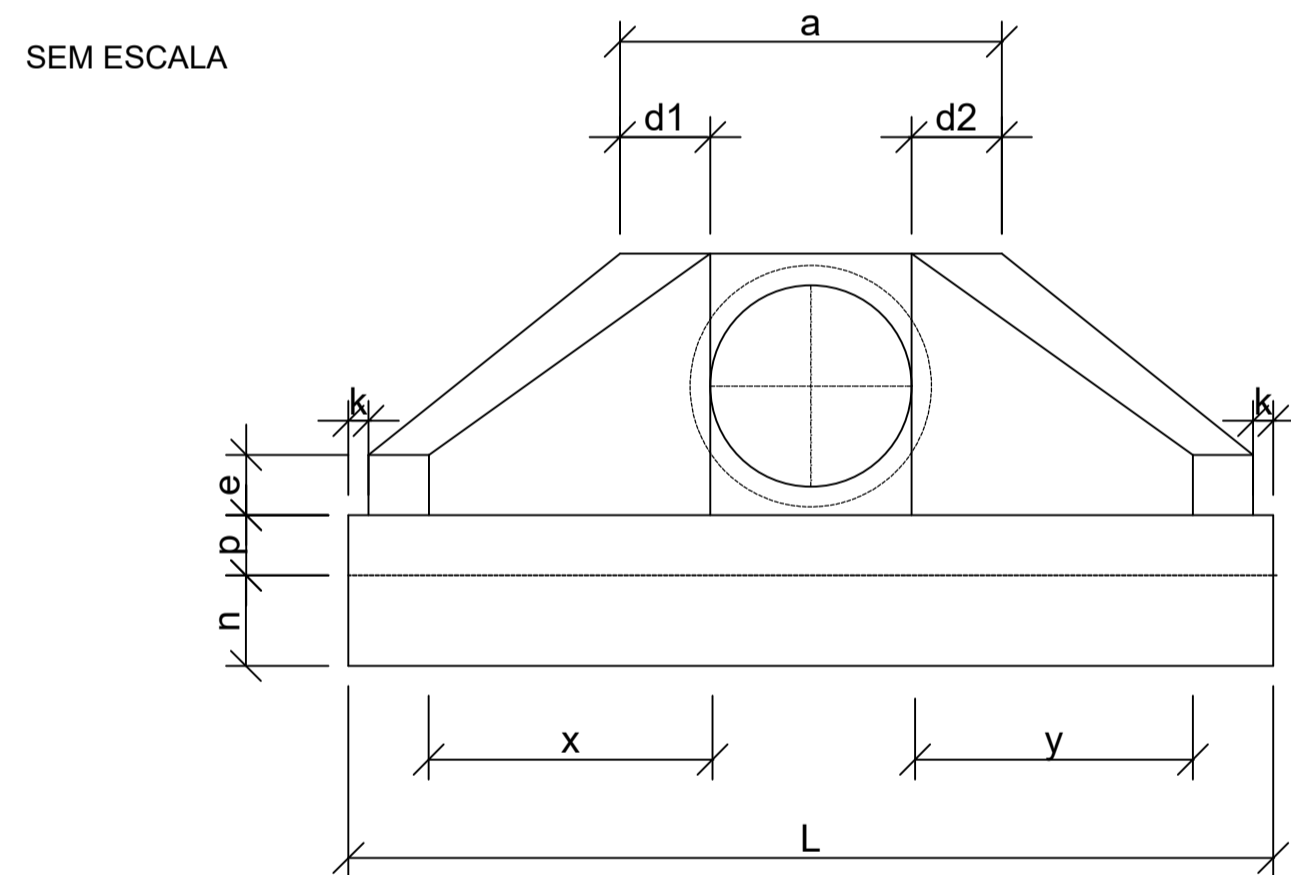
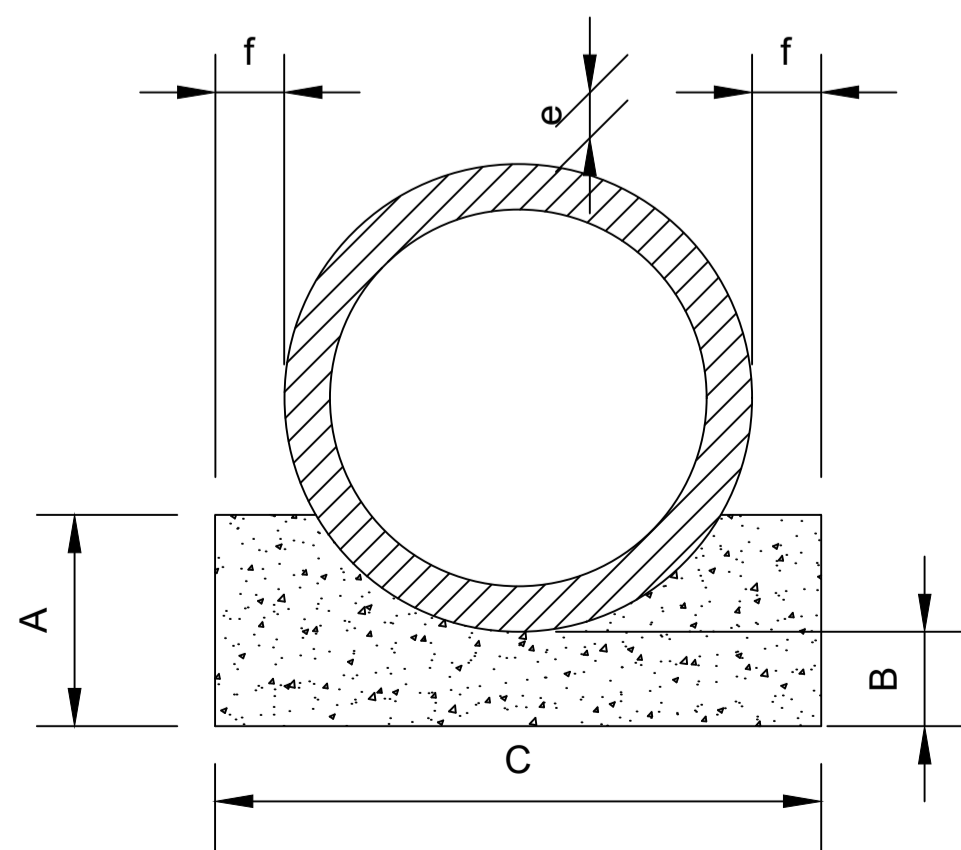


BUEIRO SIMPLES TUBULAR DE CONCRETO - ALA DE SAÍDA  
PLANTA  
SEM ESCALA



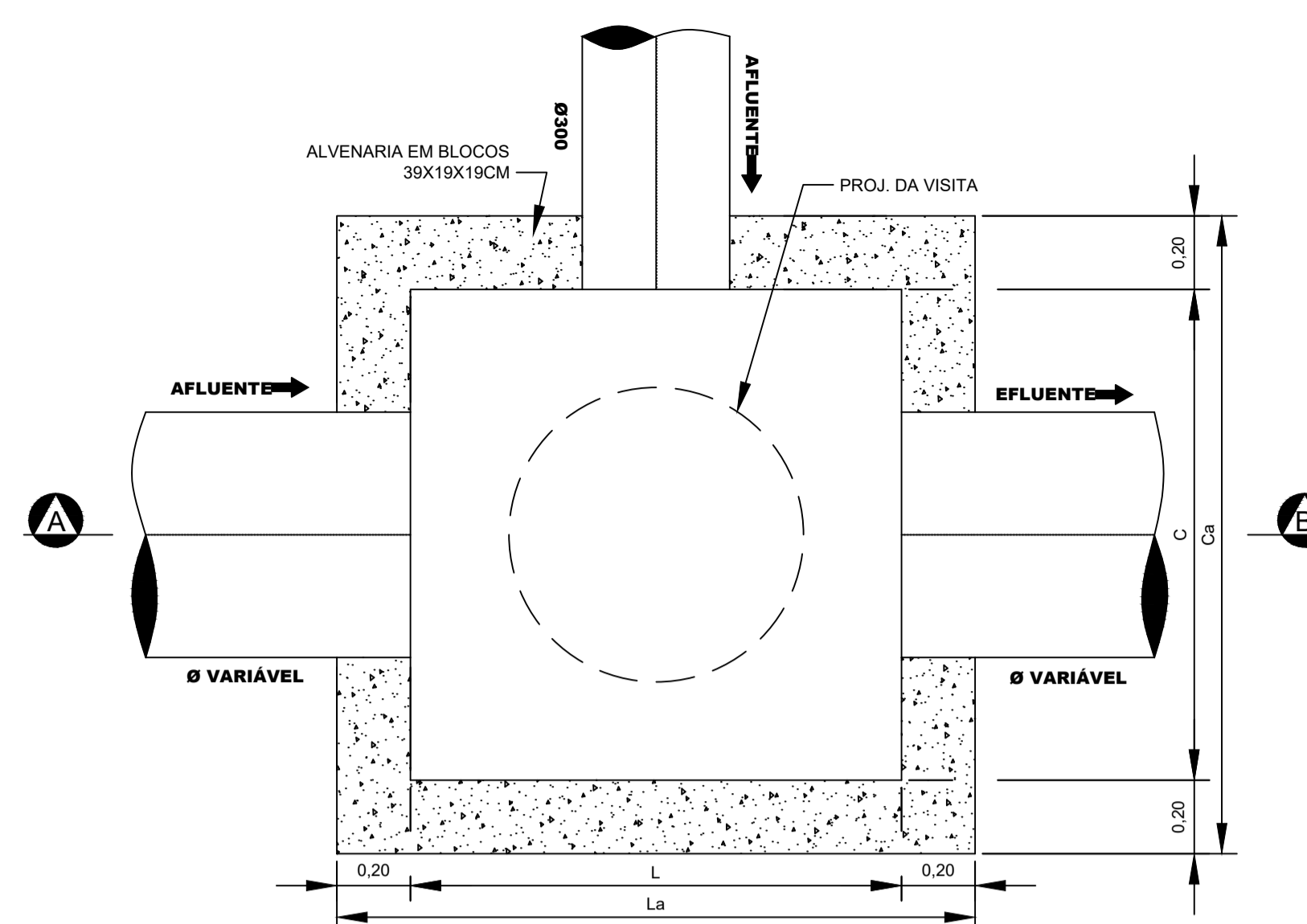
ALA DE SAÍDA - VISTA FRONTAL  
SEM ESCALA

BOCA DE BUEIRO – DIMENSÕES E QUANTIDADES UNITÁRIAS																										
BUEIRO	ESC. Ø	β°	a	b	c	d1	d2	e	f	g	h	i	j	k	l	m	n	o	p	q	x	y	L	M	FORMAS (m <sup>2</sup> )	CONCRETO (m <sup>3</sup> )
BSTC Ø0,60 m	0	30	106	20	125	23	23	15	10	30	98	144	133	10	144	20	30	133	23	20	72	72	242	155	7,45	1,153

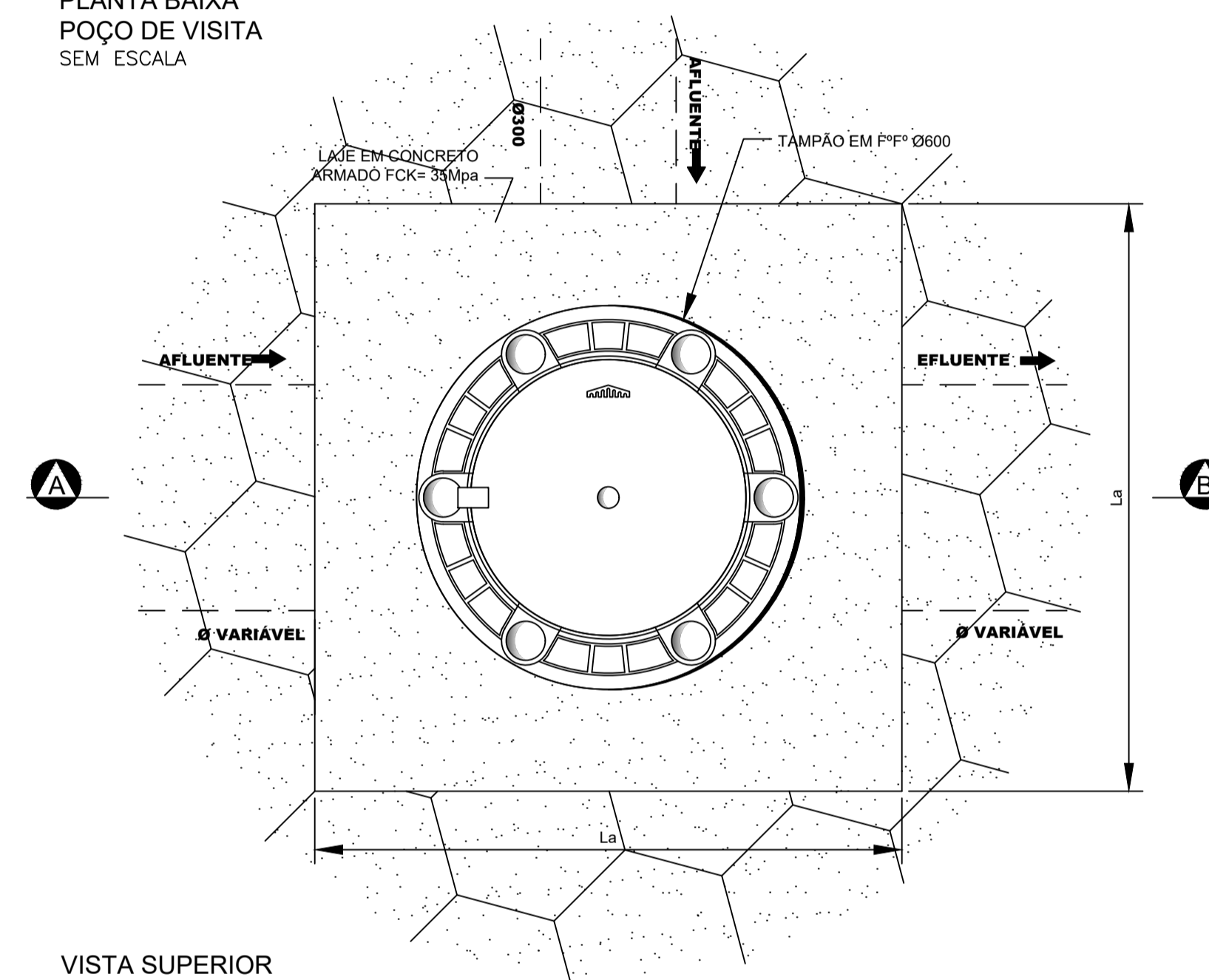


BERÇO PARA BUEIRO TUBULAR DE CONCRETO  
SEM ESCALA

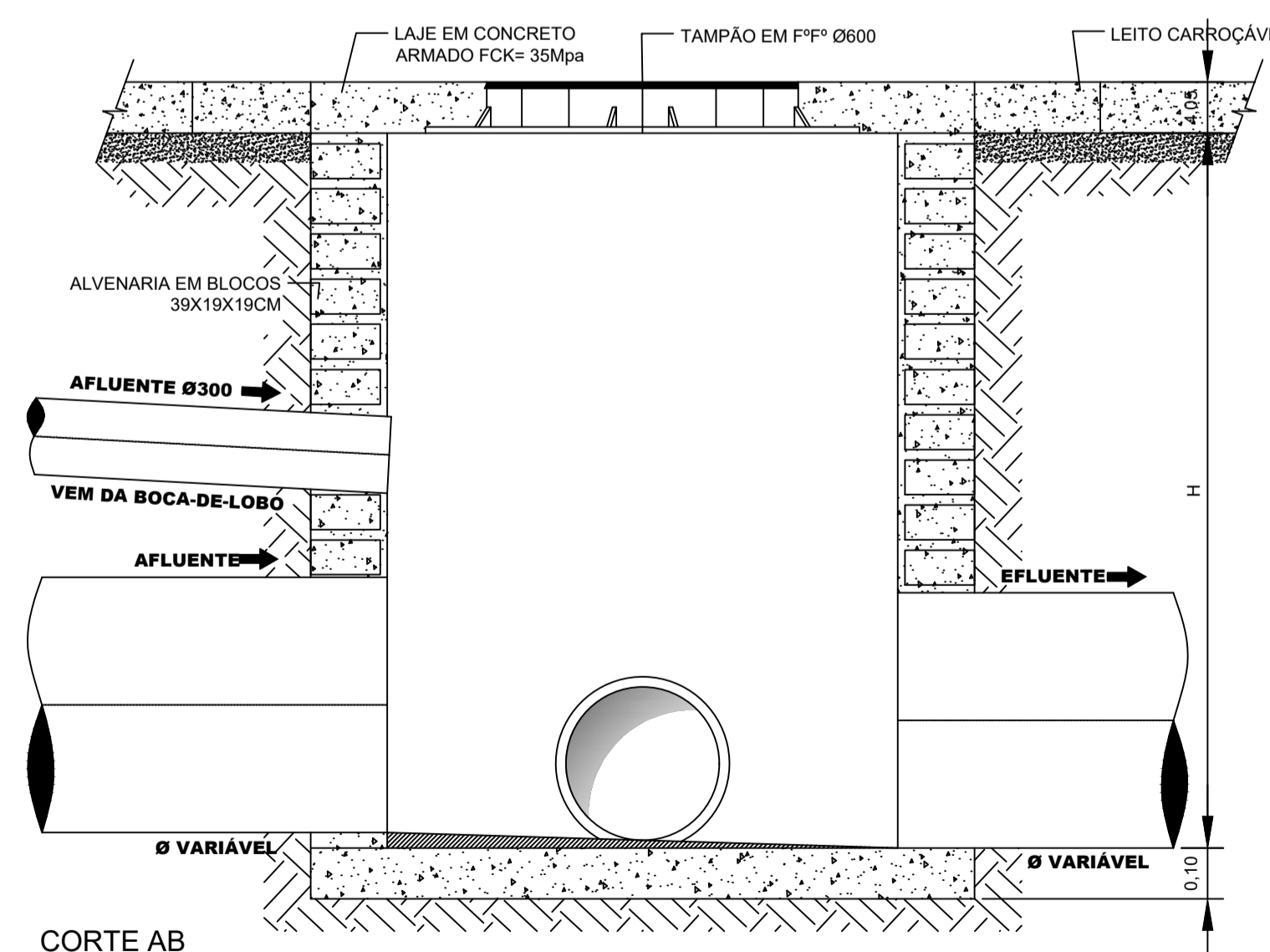
BERÇO PARA BUEIRO – QUADRO DE DIMENSÕES (cm)					
DIÂMETRO	A	B	C	e	f
60	34	15	96	8	10



PLANTA BAIXA  
POÇO DE VISITA  
SEM ESCALA

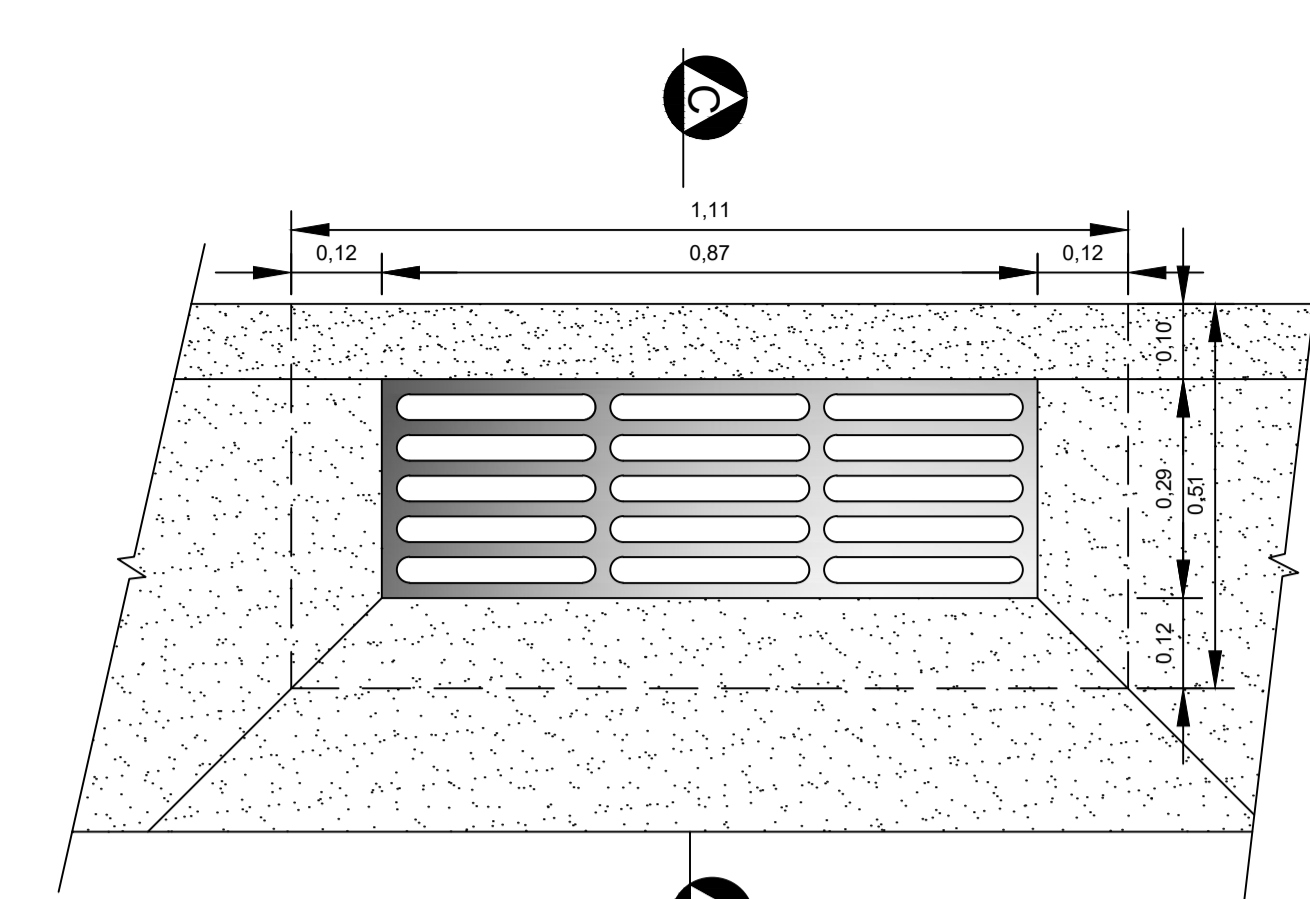


VISTA SUPERIOR  
POÇO DE VISITA  
SEM ESCALA

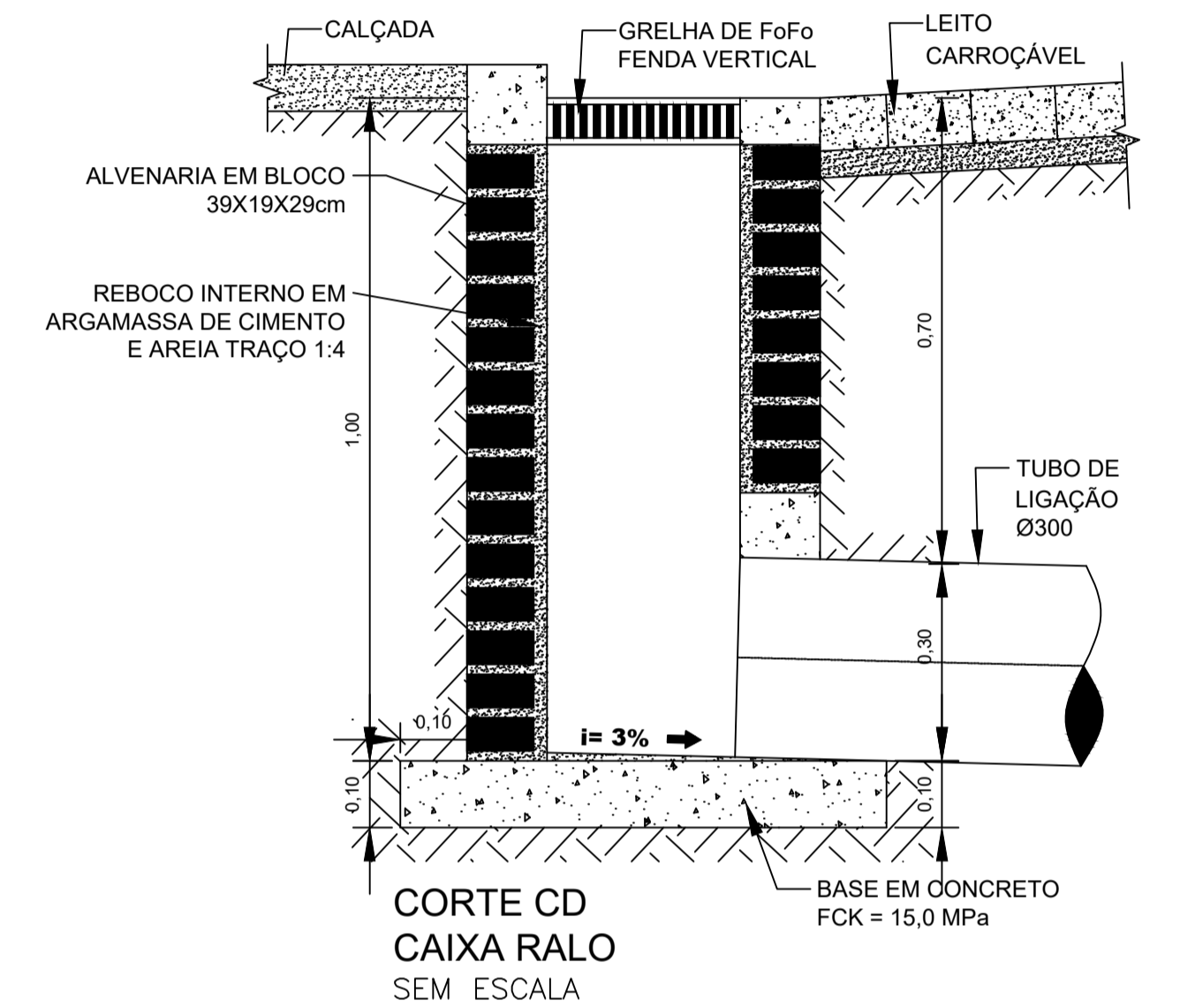


CORTE AB  
POÇO DE VISITA  
SEM ESCALA

DIMENSÕES DOS PV's (EM METROS)					
CÓDIGO	L	La	C	Ca	H
PV1	1,00	1,40	1,00	1,40	1,10
PV2	1,00	1,40	1,00	1,40	1,50
PV3	1,00	1,40	1,00	1,40	2,00



VISTA SUPERIOR  
CAIXA RALO  
SEM ESCALA



CORTE CD  
CAIXA RALO  
SEM ESCALA

**PREFEITURA MUNICIPAL DE  
ECOPORANGA-ES**

ASSUNTO:

**PAVIMENTAÇÃO DE RUA**

ENDEREÇO:  
Rua Cristo Rei e Rua Dejanira Palmira de Oliveira,  
Bairro Benedita Monteiro - Ecoporanga/ES.

PROPRIETÁRIO:

ARQUIVO:

SETOR DE ENGENHARIA, PROJETOS, PAVIMENTAÇÃO DE RUAS E AVENIDAS.

FORMATO / PRANCHA:

ASSUNTO:

**A1/01**

**PROJETO EXECUTIVO**  
DETALHES GERAIS DA OBRA

ESCALA:

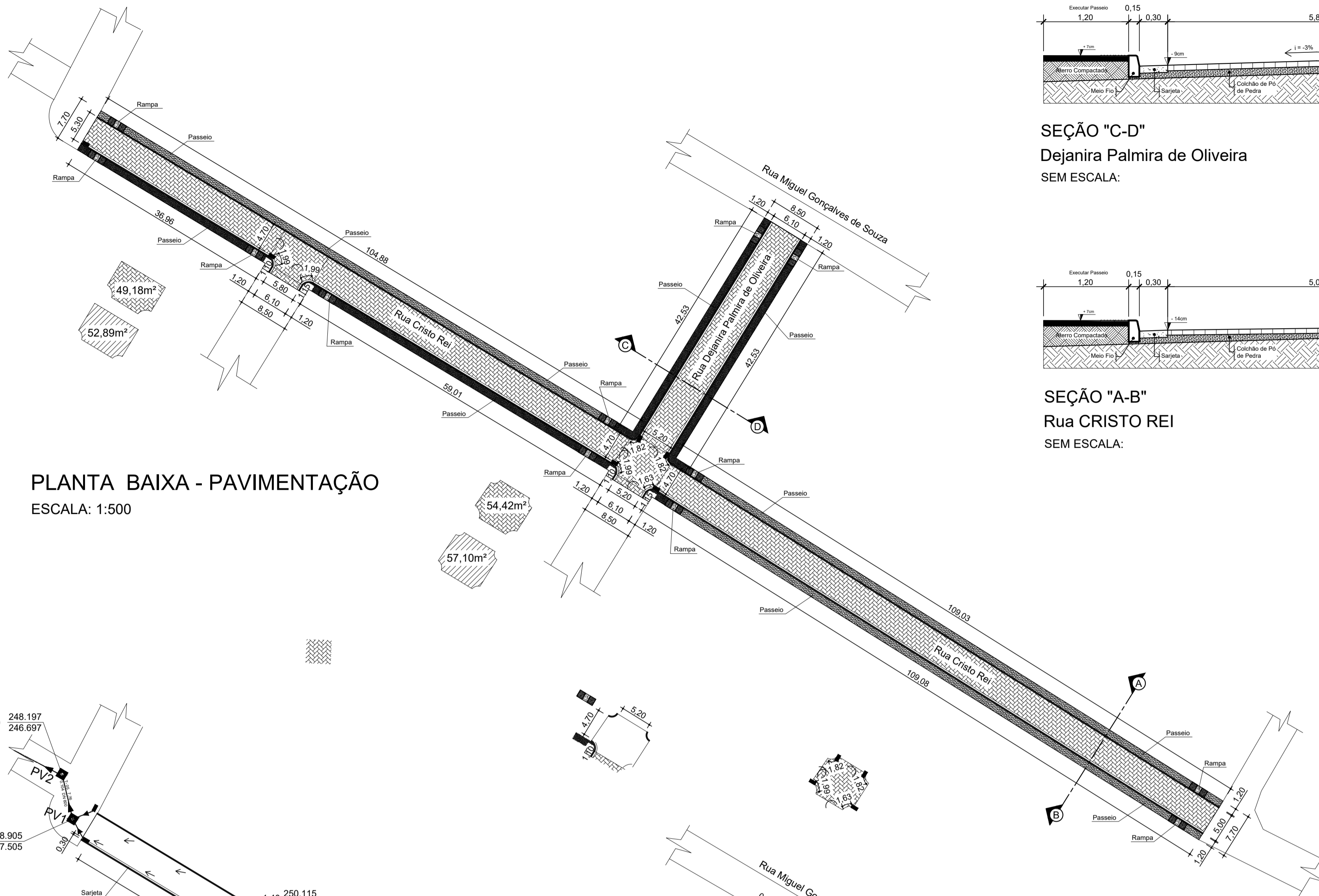
INDICADA

DATA:

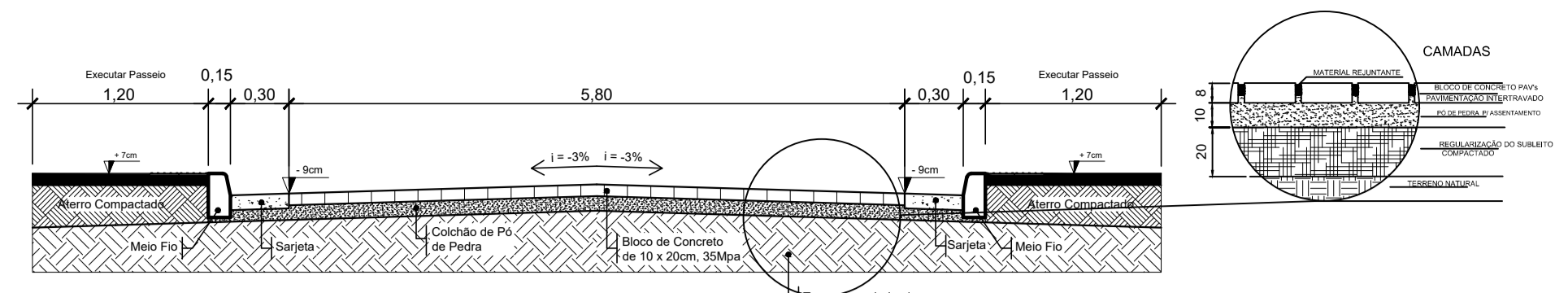
JULHO - 2019

EDITOR CAD.:

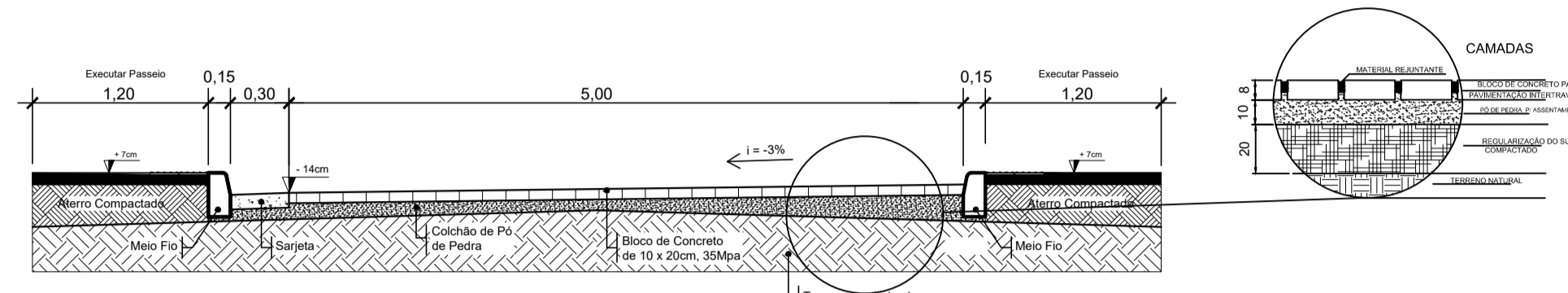




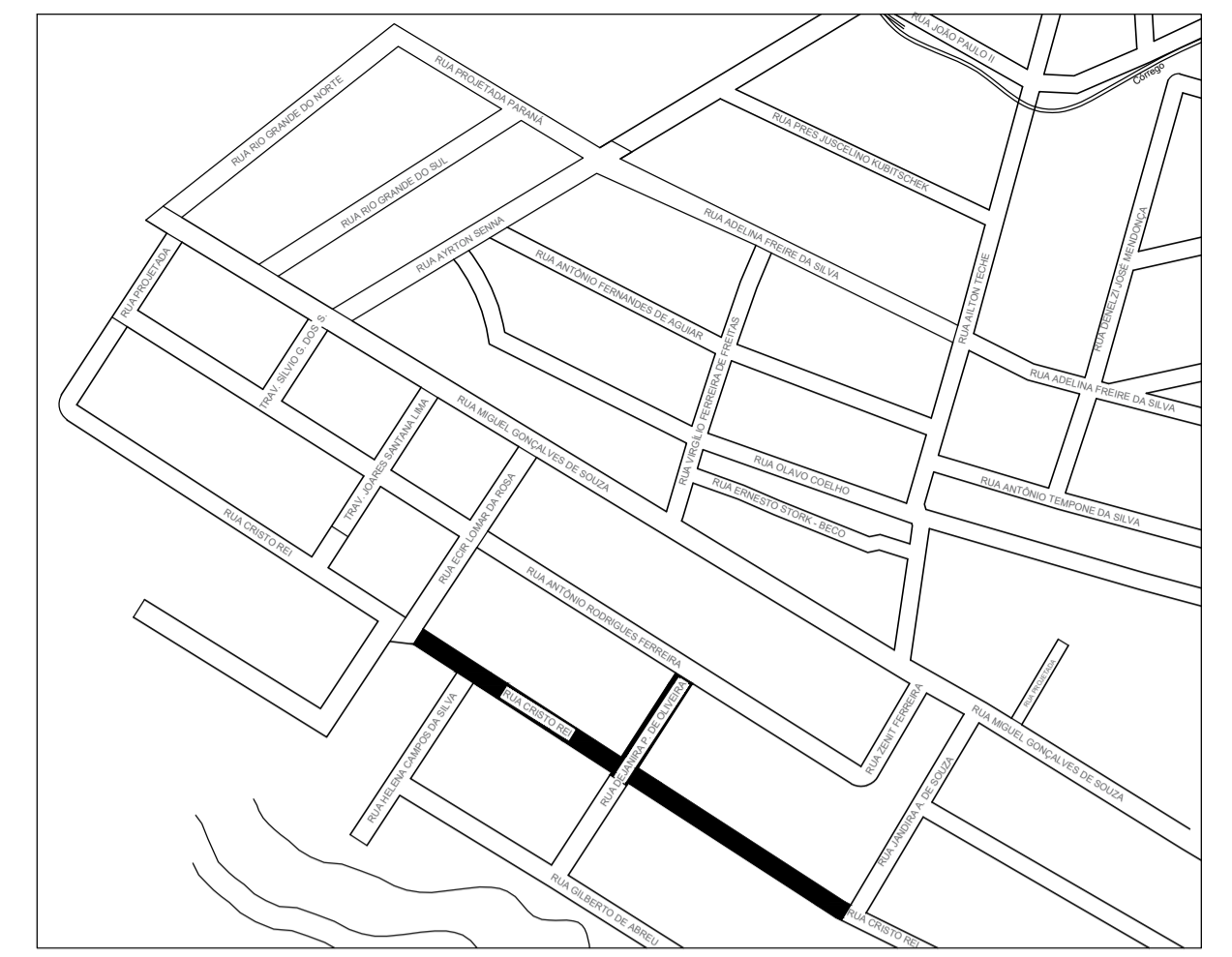
PLANTA BAIXA - PAVIMENTAÇÃO  
ESCALA: 1:500



SEÇÃO "C-D"  
Dejanira Palmira de Oliveira  
SEM ESCALA:

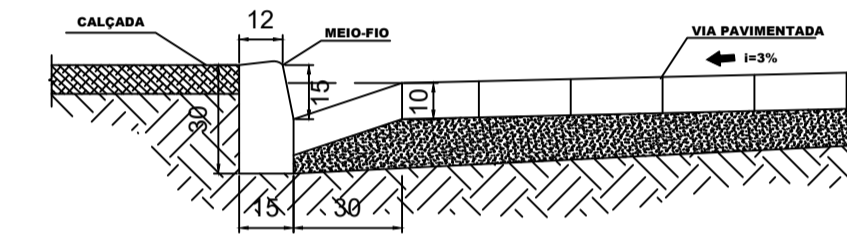


SEÇÃO "A-B"  
Rua CRISTO REI  
SEM ESCALA:



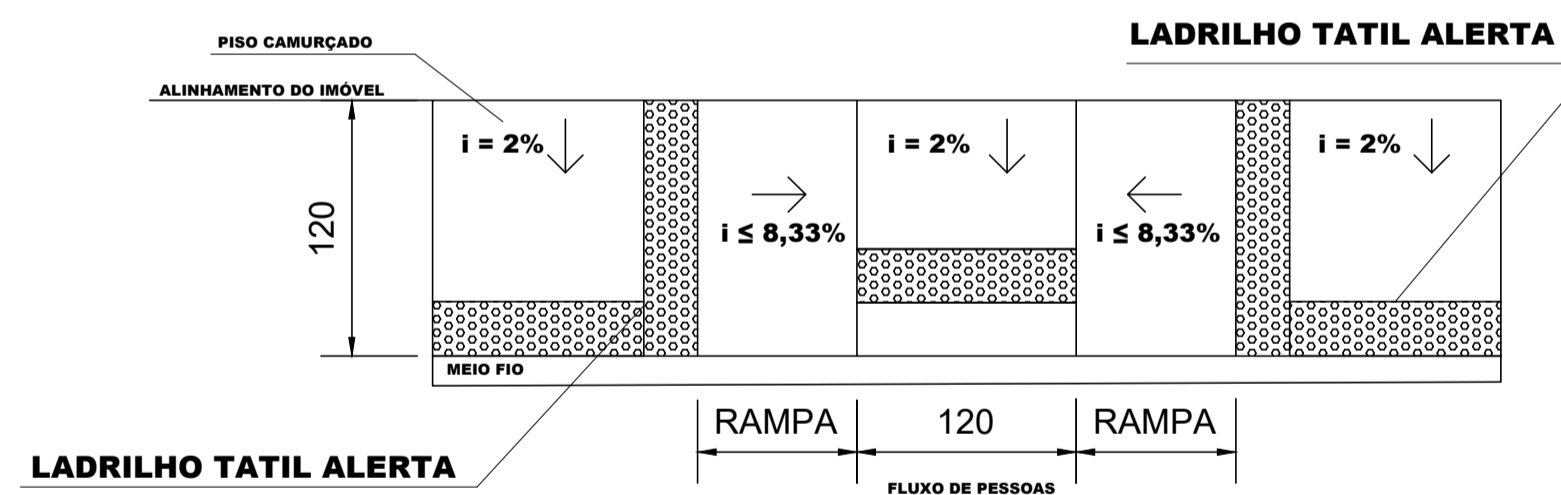
LOCALIZAÇÃO  
LAT.: 18°22'02.9"S  
LON.: 40°50'23.2"W

**MEIO FIO // SARJETA**  
CORTE SEM ESCALA

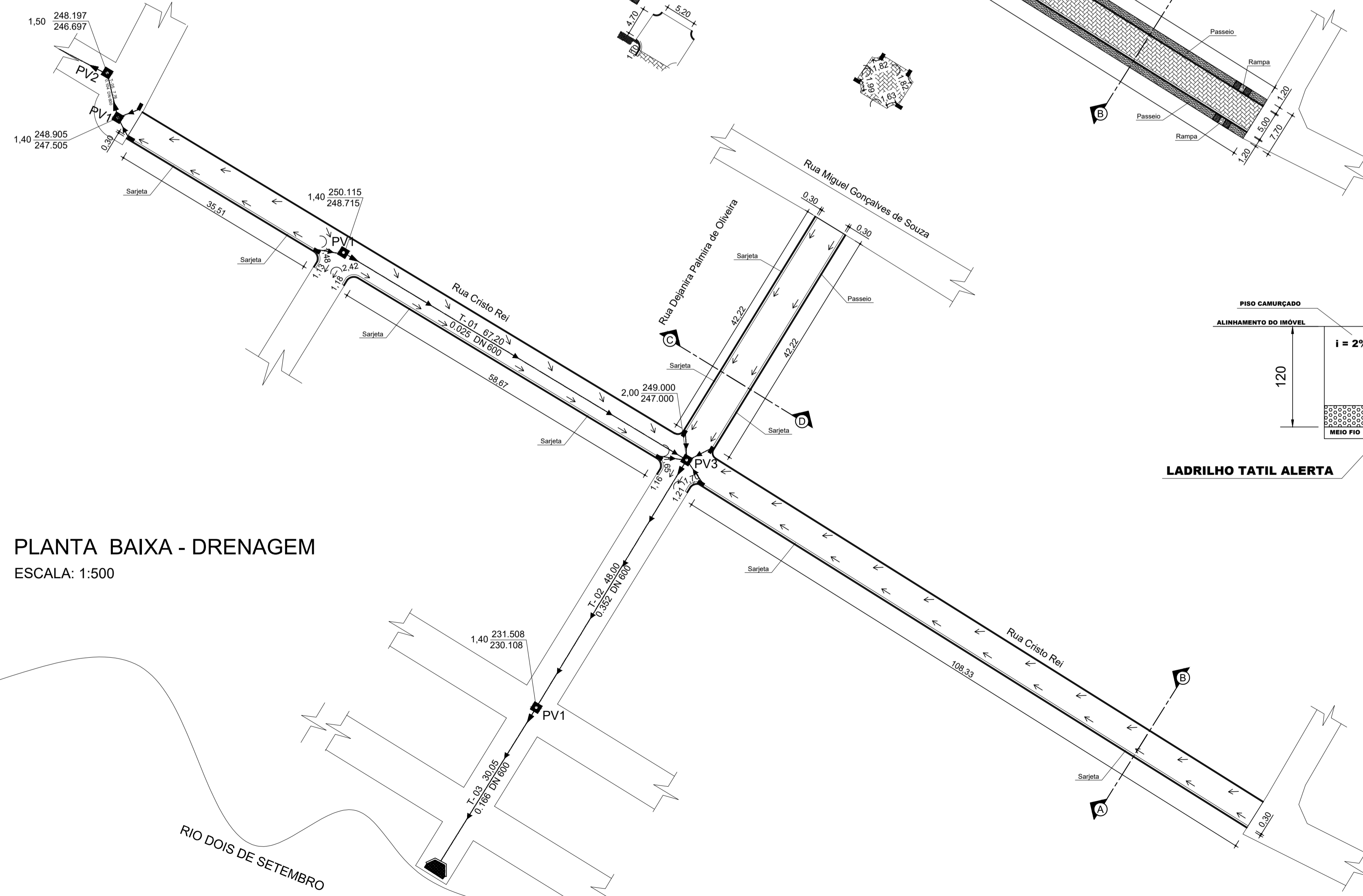
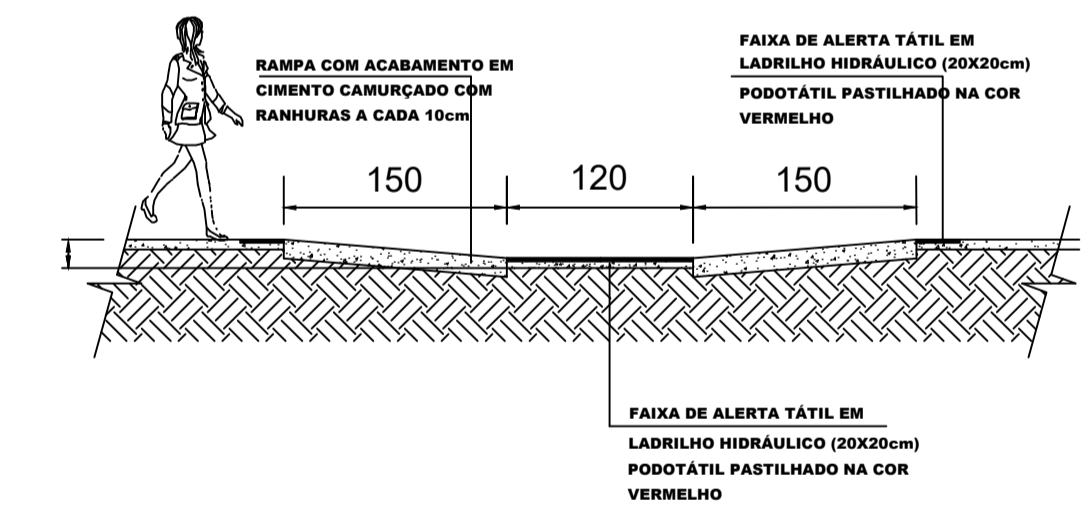


LOCALIZAÇÃO / BAIRRO

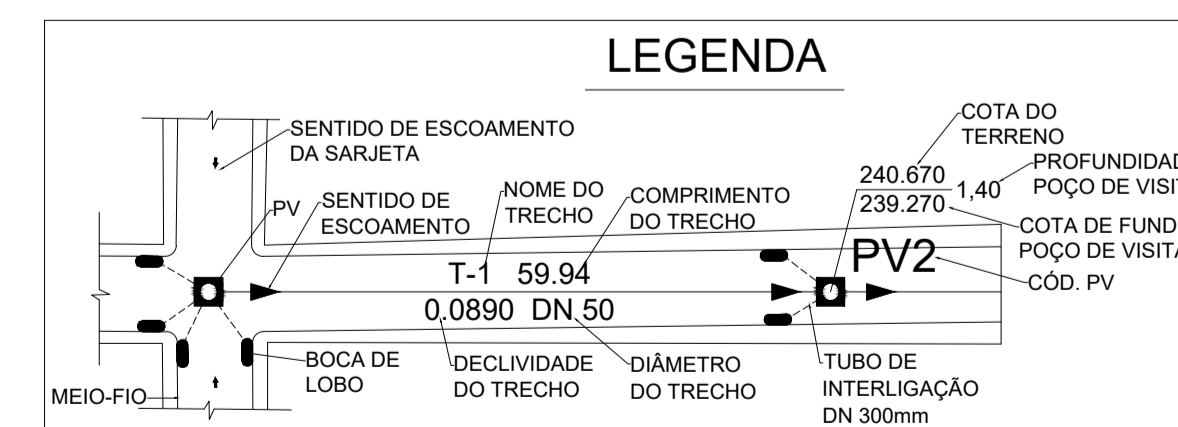
**RAMPA NO PASSEIO**  
PLANTA SEM ESCALA



**RAMPA NO PASSEIO**  
CORTE SEM ESCALA



PLANTA BAIXA - DRENAGEM  
ESCALA: 1:500



**LEGENDA**

- REDE DRENAGEM EXECUÇÃO FUTURA
- REDE DRENAGEM À EXECUTAR
- REDE DRENAGEM EXISTENTE
- SAÍDA D'ÁGUA DISSIPADORA DE ENERGIA

**PREFEITURA MUNICIPAL DE**  
**ECOPORANGA-ES**

**PAVIMENTAÇÃO DE RUA**

ASSUNTO: \_\_\_\_\_

ENDEREÇO: Rua Cristo Rei e Rua Dejanira Palmira de Oliveira, Bairro Benedita Monteiro - Ecoporanga-ES.

PROPRIETÁRIO: \_\_\_\_\_

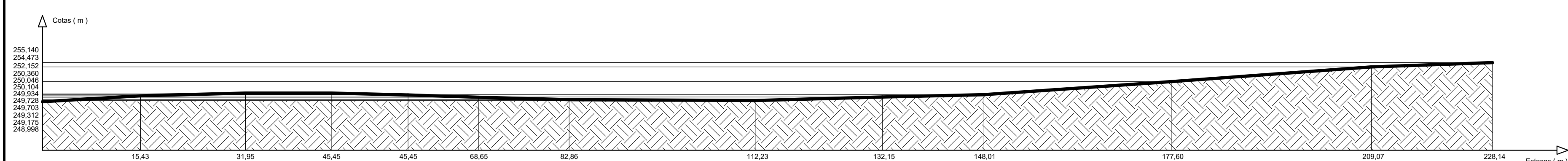
ARQUIVO: SETOR DE ENGENHARIA, PROJETOS, PAVIMENTAÇÃO DE RUAS E AVENIDAS.

FORMATO / PRANCHA: A1/01 ASSUNTO: PROJETO EXECUTIVO

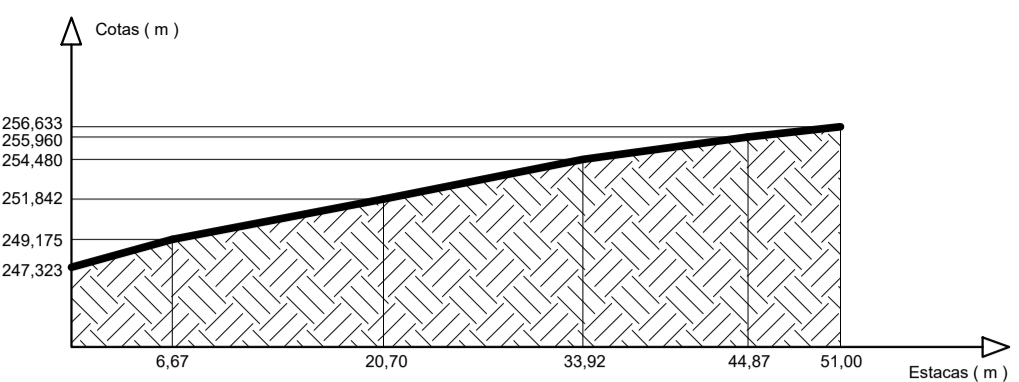
DETALHES GERAIS DA OBRA

ESCALA: INDICADA DATA: JULHO - 2019 EDITOR CAD: \_\_\_\_\_

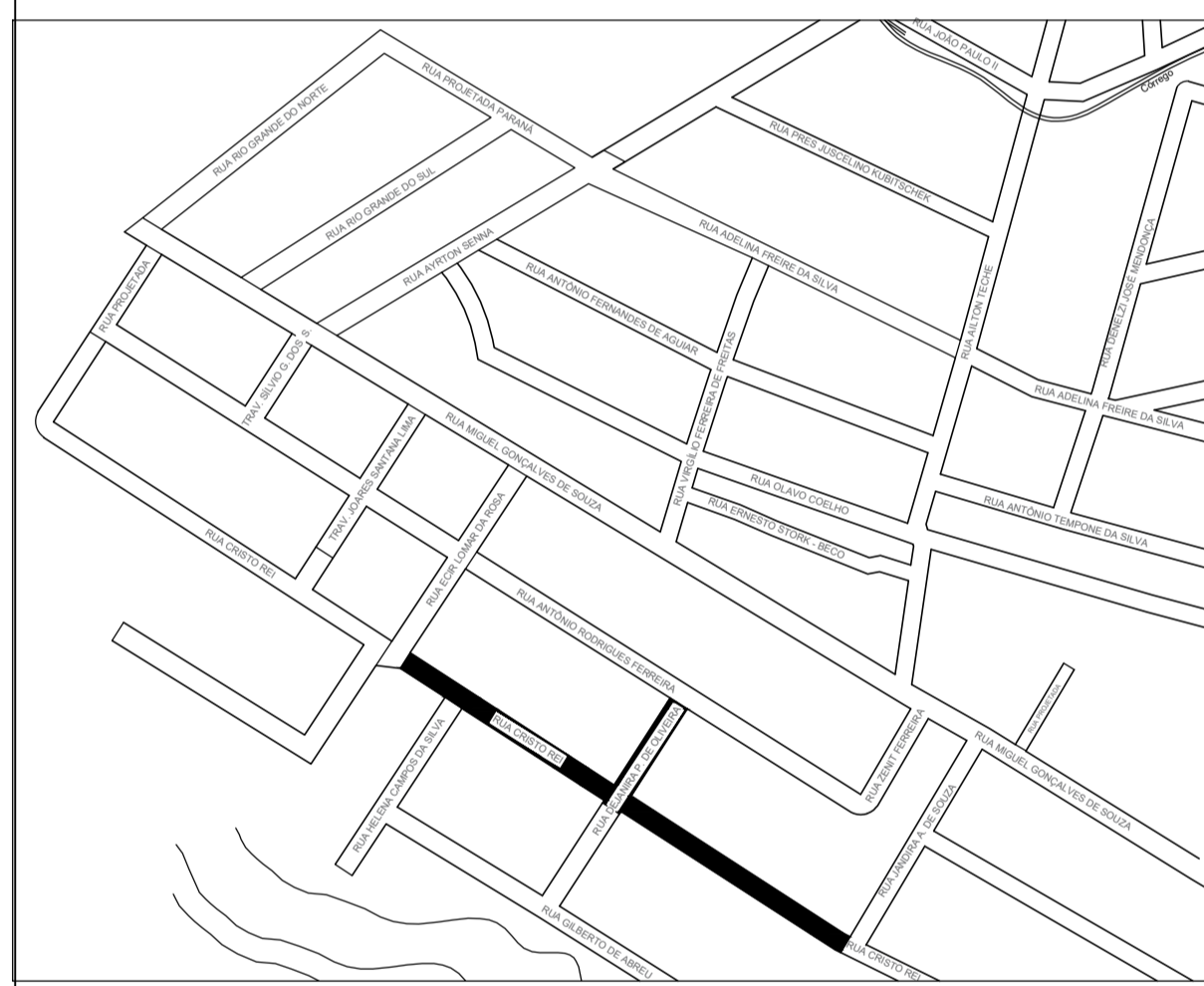
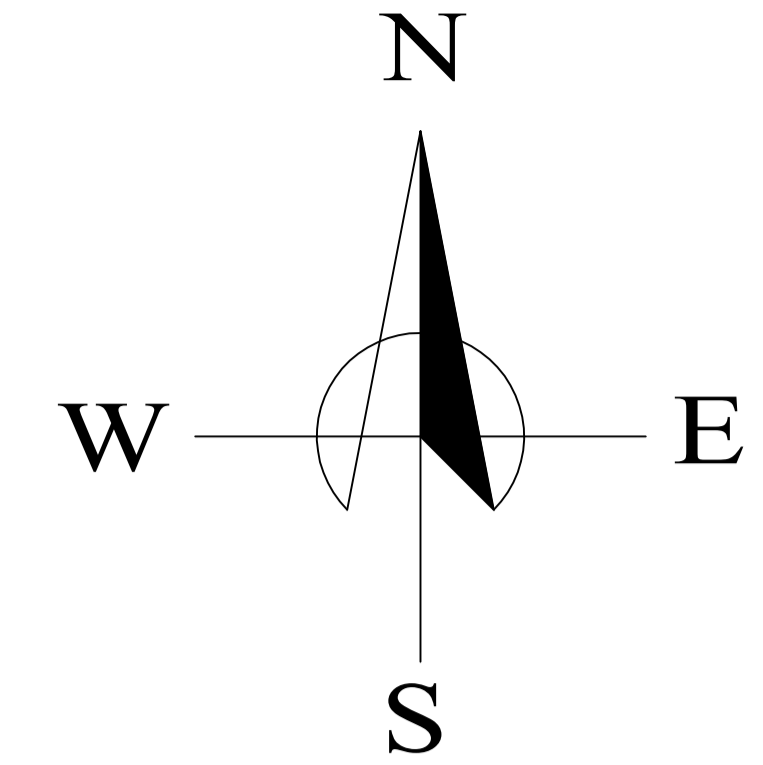




PERFIL LONGITUDINAL  
Rua Cristo Rei  
ESCALA = 1:500



PERFIL LONGITUDINAL  
Rua Dejanira Palmira de Oliveira  
ESCALA = 1:500



LOCALIZAÇÃO  
LAT.: 18°22'02.9"S  
LON.: 40°50'23.2"W

**PREFEITURA MUNICIPAL DE  
ECOPORANGA-ES**

ASSUNTO:  
**PAVIMENTAÇÃO DE RUA - PLANIALTIMÉTRICO**

ENDEREÇO:  
Rua Cristo Rei e Rua Dejanira Palmira de Oliveira,  
Bairro Benedita Monteiro - Ecoporanga/ES.

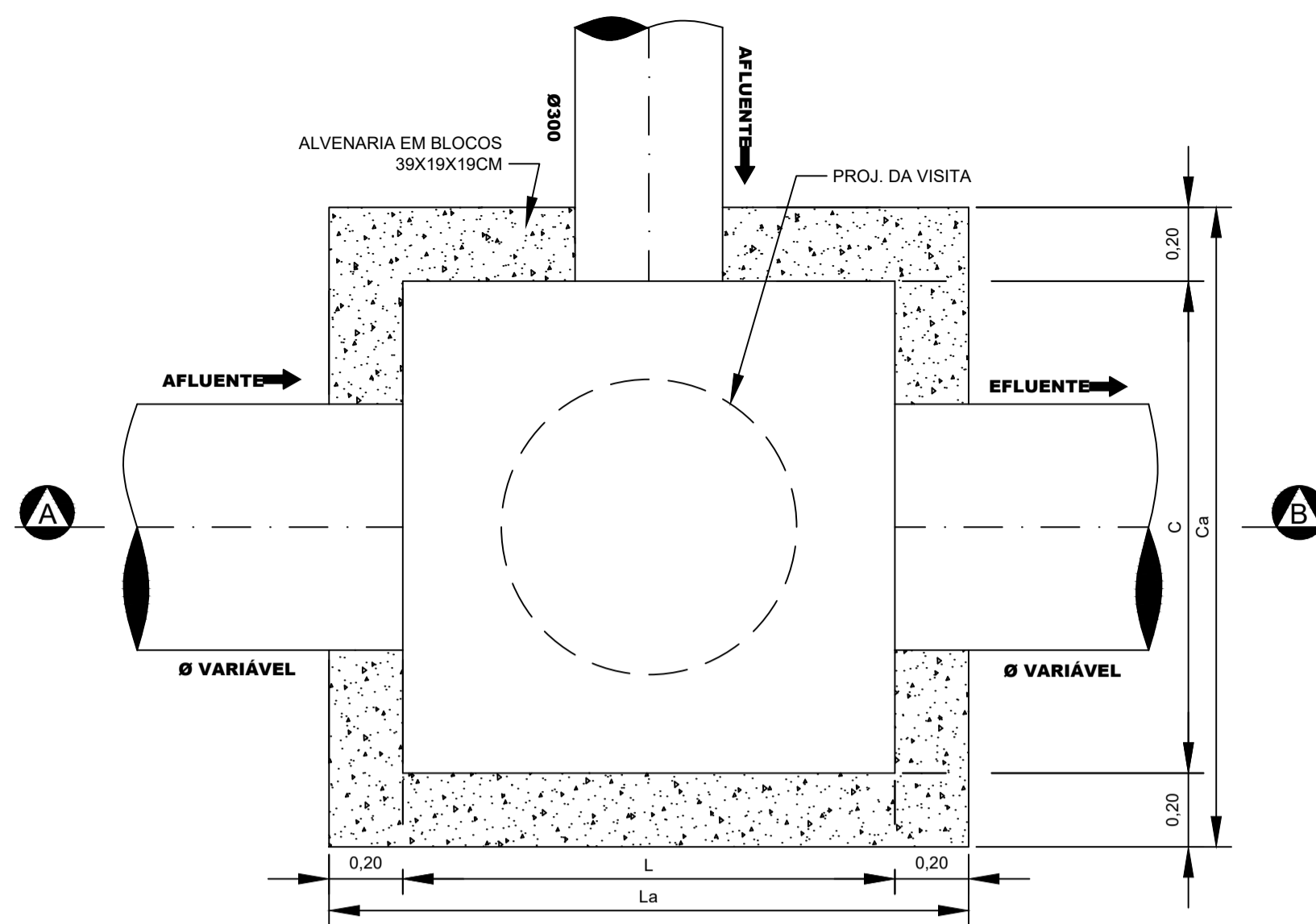
PROPRIETÁRIO:

ARQUIVO:  
SETOR DE ENGENHARIA, PROJETOS, PAVIMENTAÇÃO DE RUAS E AVENIDAS.

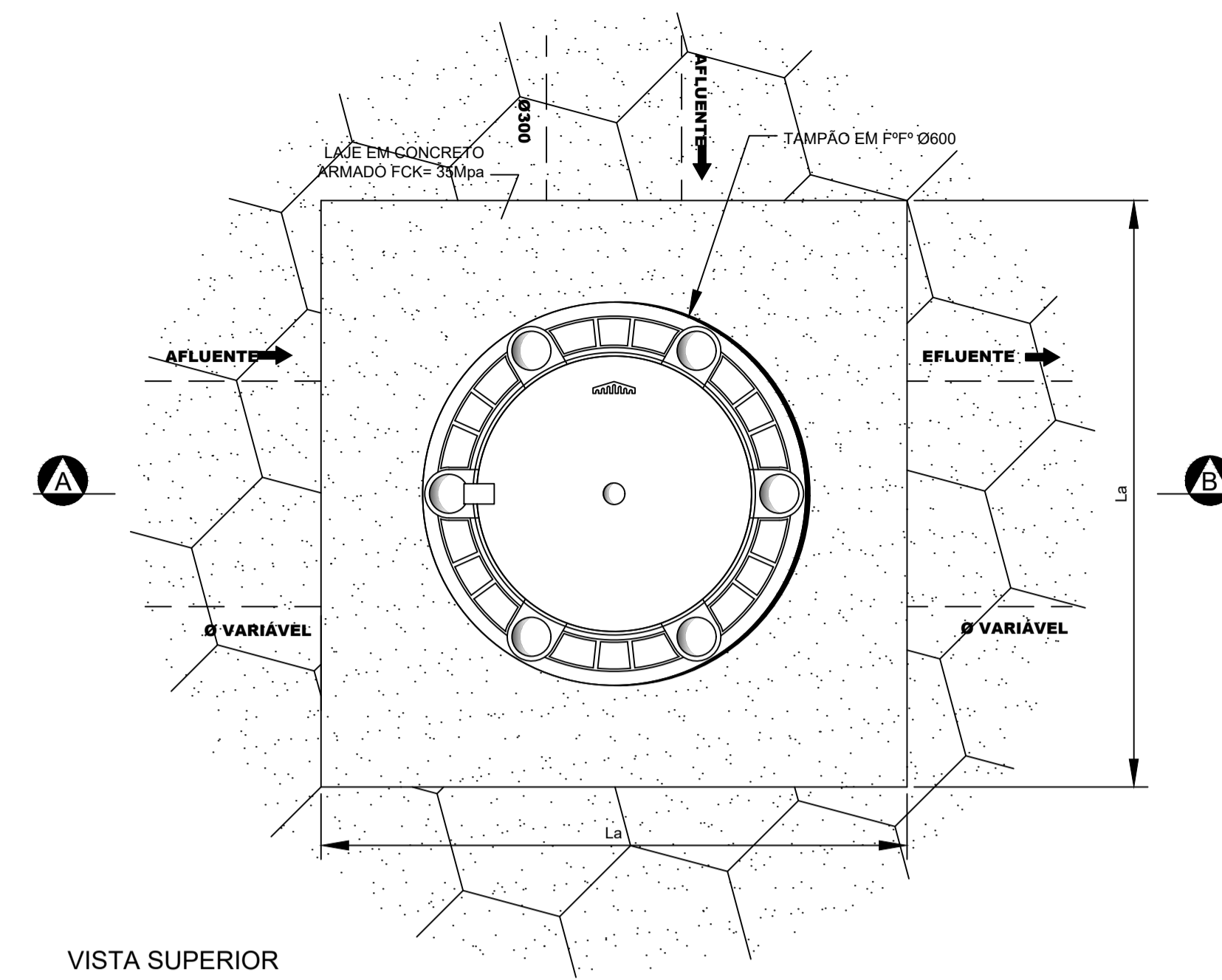
FORMATO / PRANCHA: **A1/01** ASSUNTO: **PROJETO EXECUTIVO**  
DETALHES GERAIS DA OBRA

INDICADA: DATA: JULHO - 2019 EDITOR CAD:

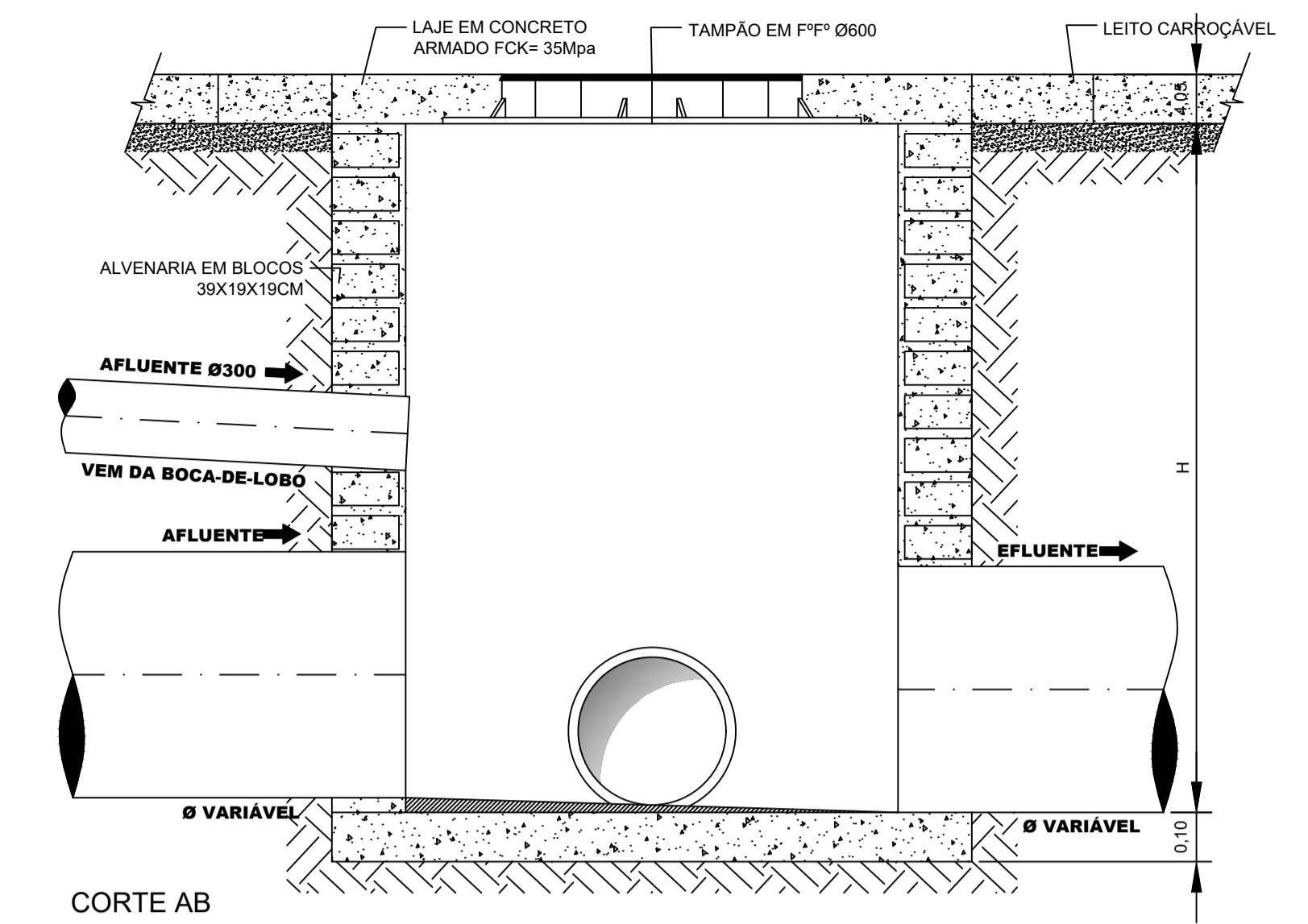




PLANTA BAIXA  
POÇO DE VISITA  
SEM ESCALA

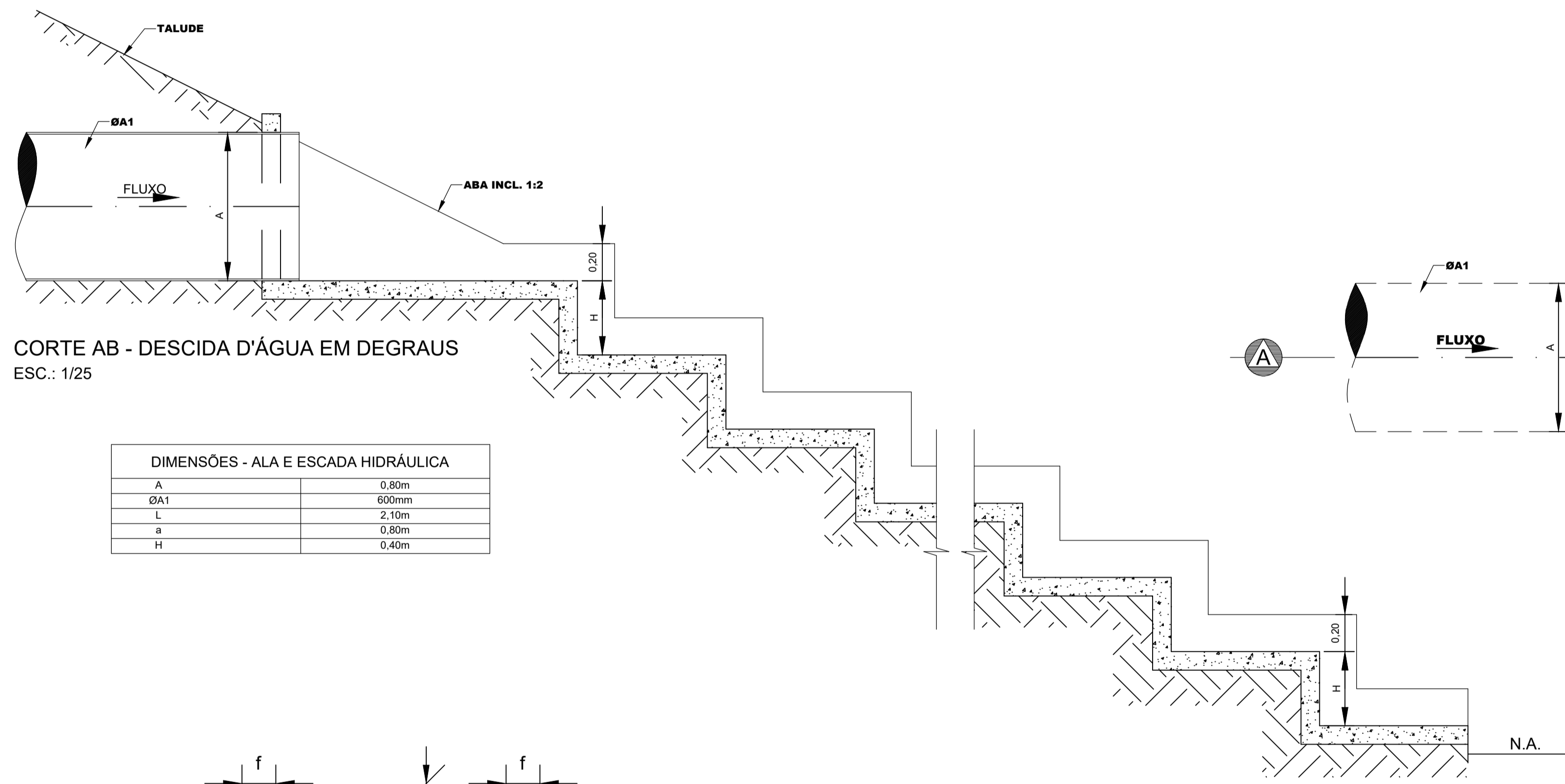


VISTA SUPERIOR  
POÇO DE VISITA  
SEM ESCALA



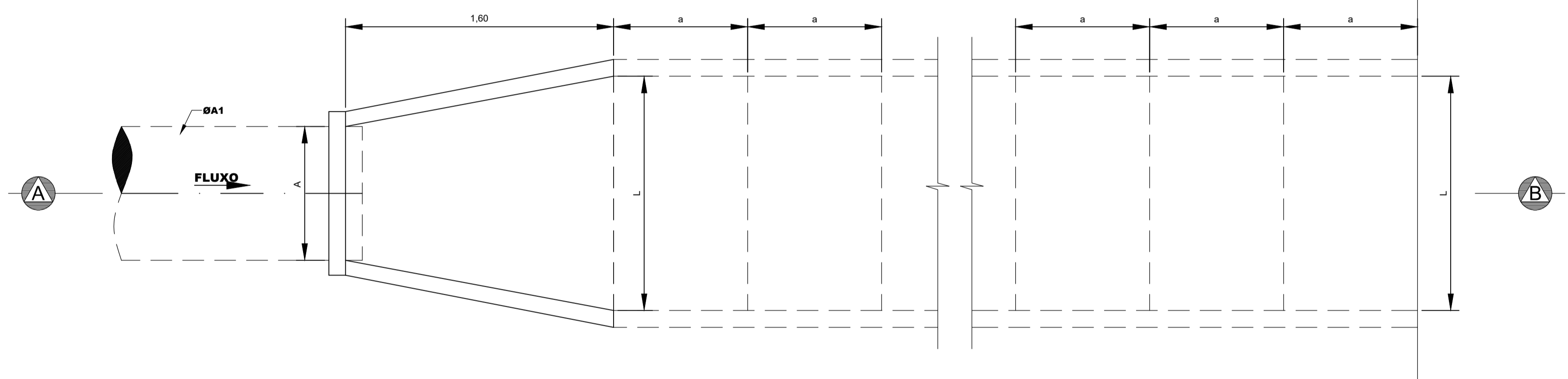
CORTE AB  
POÇO DE VISITA  
SEM ESCALA

DIMENSÕES DOS PV's (EM METROS)					
CÓDIGO	L	La	C	Ca	H
PV1	1.00	1.40	1.00	1.40	1.40
PV2	1.00	1.40	1.00	1.40	1.50

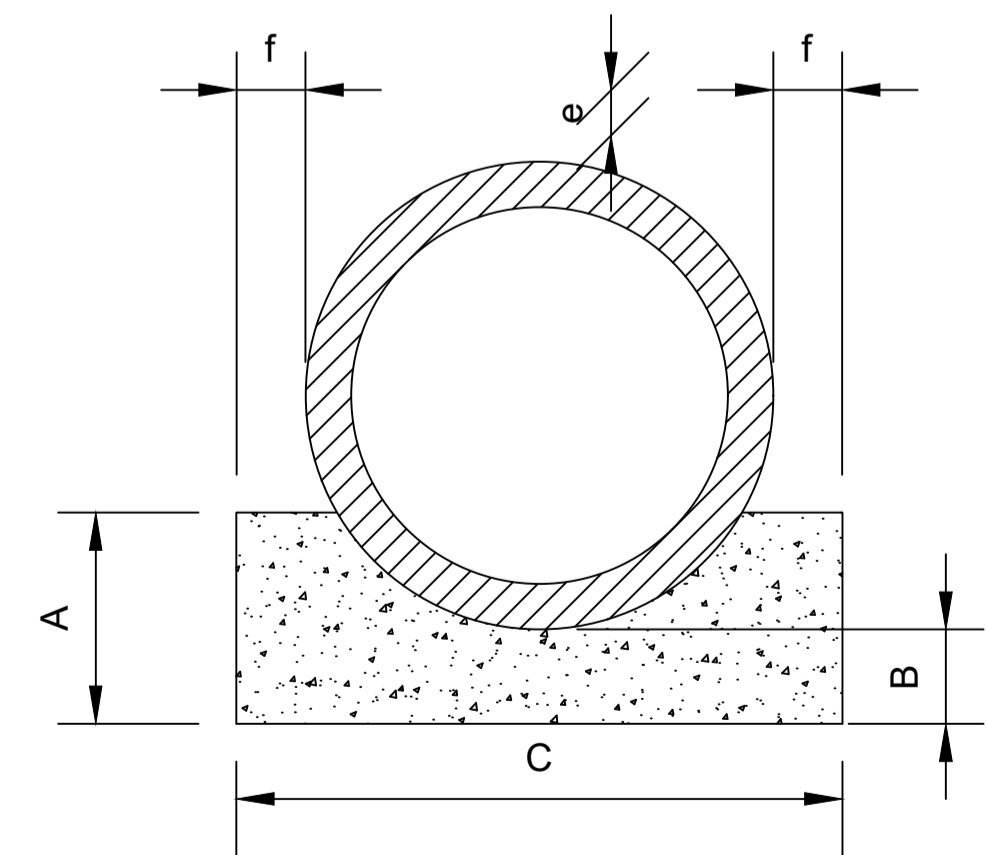


CORTE AB - DESCIDA D'ÁGUA EM DEGRAUS  
ESC.: 1/25

DIMENSÕES - ALA E ESCADA HIDRÁULICA	
A	0.80m
ØA1	630mm
L	2.10m
a	0.80m
H	0.40m

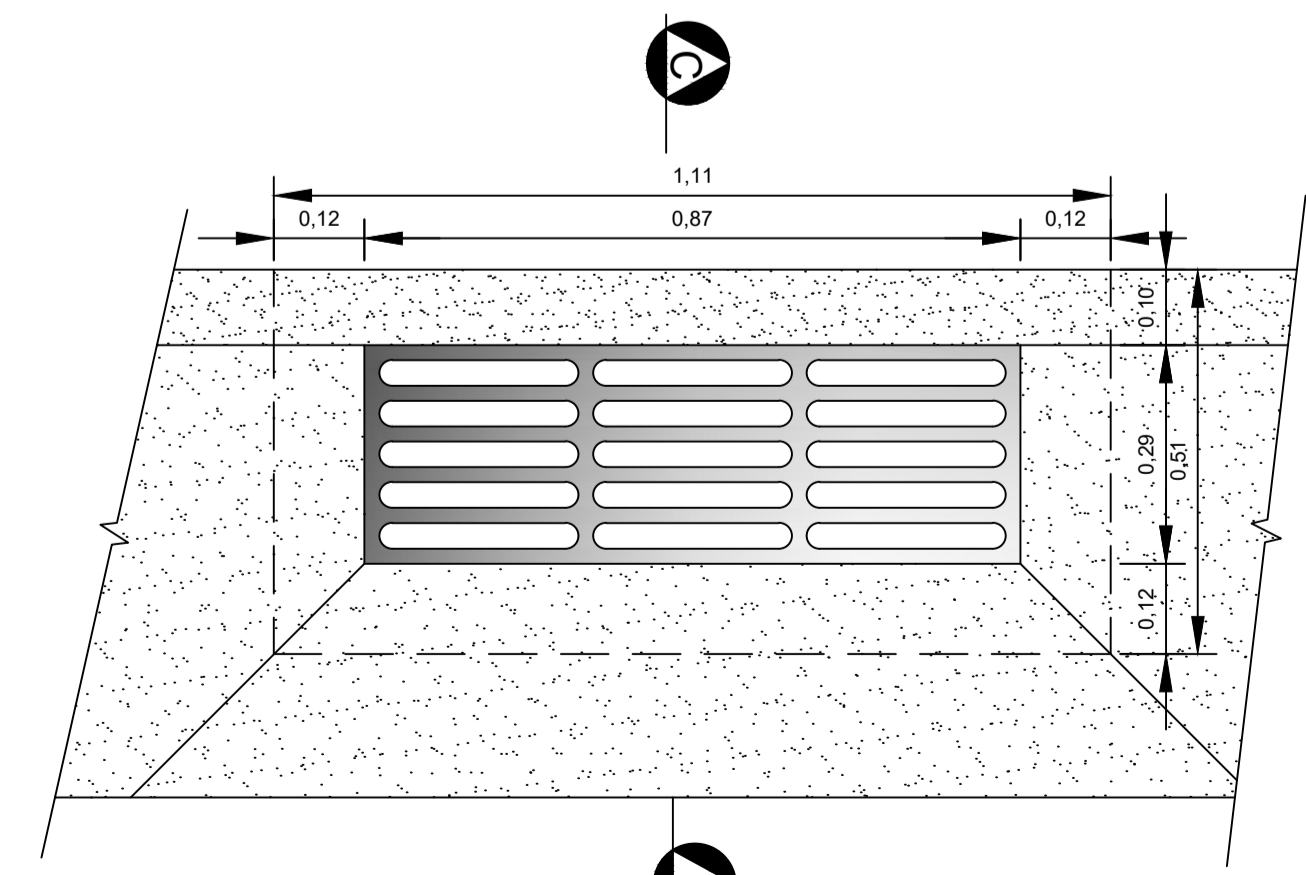


DESCIDA D'ÁGUA EM DEGRAUS  
PLANTA BAIXA  
SEM ESCALA

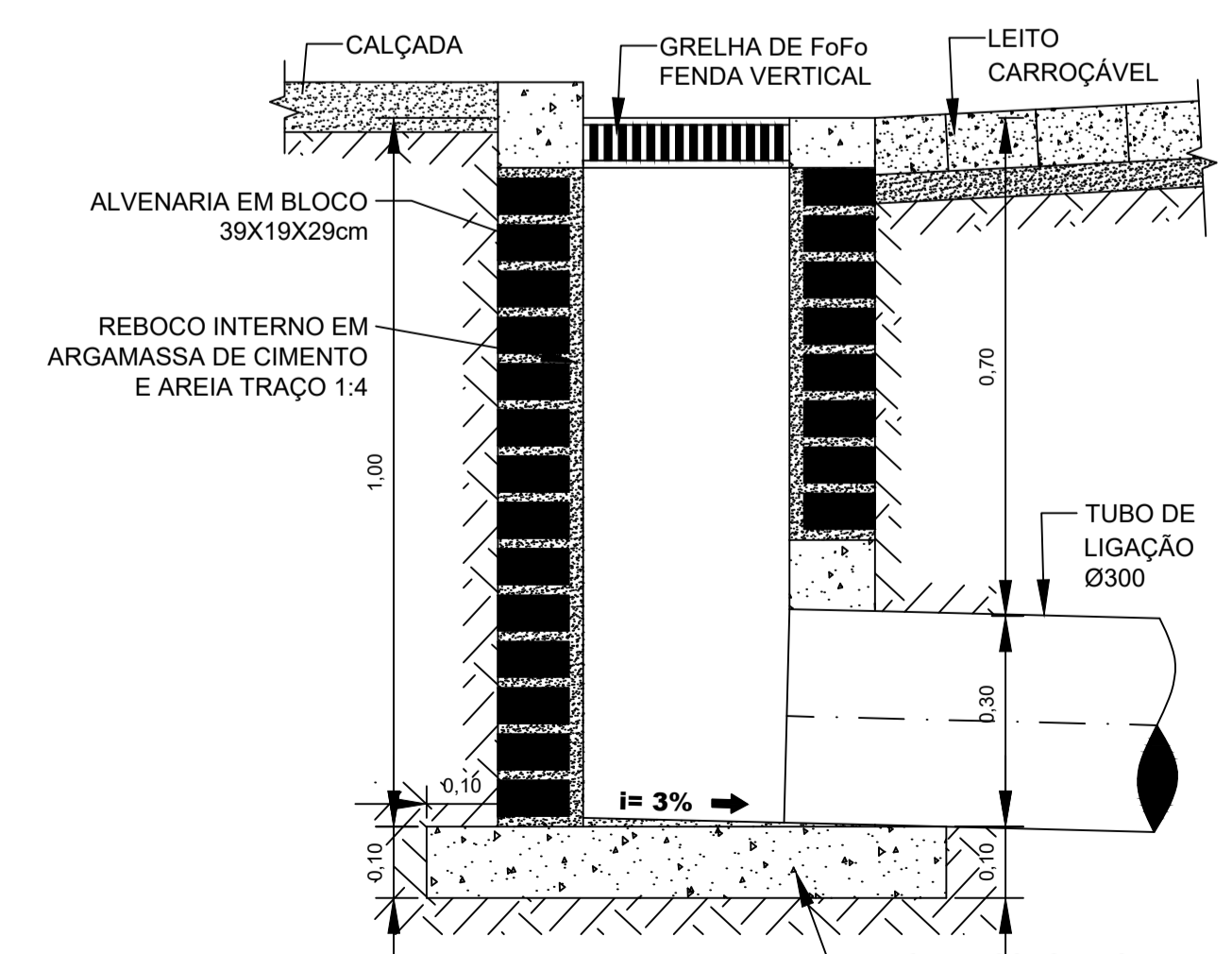


BERÇO PARA BUEIRO TUBULAR DE CONCRETO

QUADRO DE DIMENSÕES (cm)					
DIÂMETRO	A	B	C	e	f
60	34	15	96	8	10



VISTA SUPERIOR  
CAIXA RALO  
SEM ESCALA



CORTE CD  
CAIXA RALO  
SEM ESCALA

**PREFEITURA MUNICIPAL DE  
ECOPORANGA-ES**

**PAVIMENTAÇÃO DE RUA**

ASSUNTO: \_\_\_\_\_

ENDEREÇO: Rua Projetada, Trav. Silvio G. dos Santos, Trav. Joares Santana Lima, Rua Ecir Lomar da Rosa e Rua Antonio Rodrigues Ferreira, Bairro Benedita Monteiro - Ecoporanga/ES.

PROPRIETÁRIO: \_\_\_\_\_

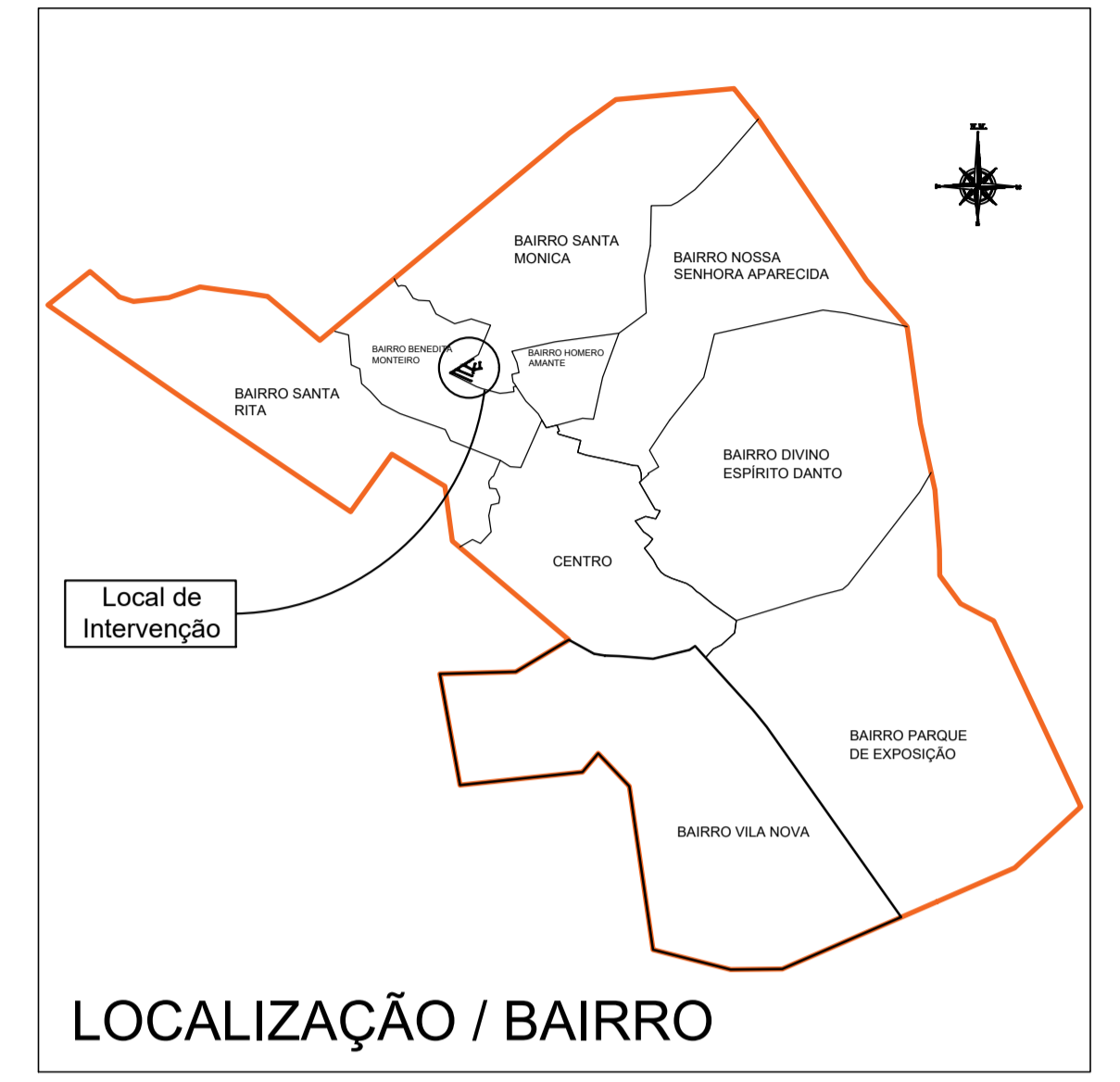
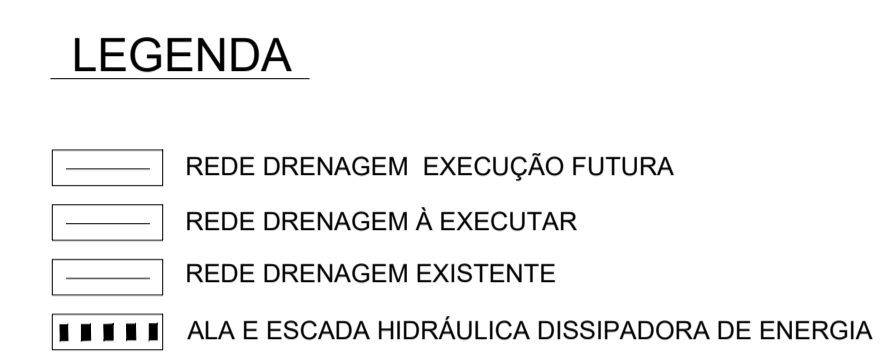
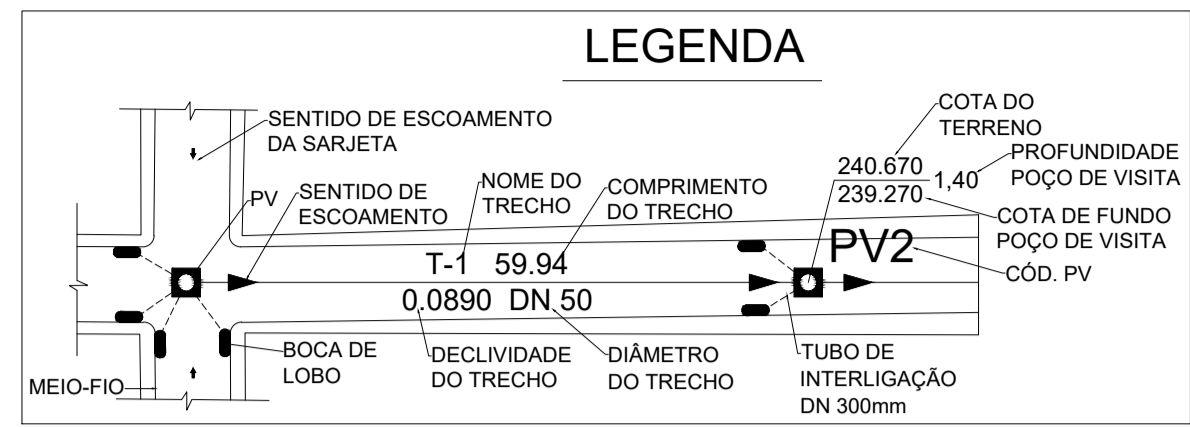
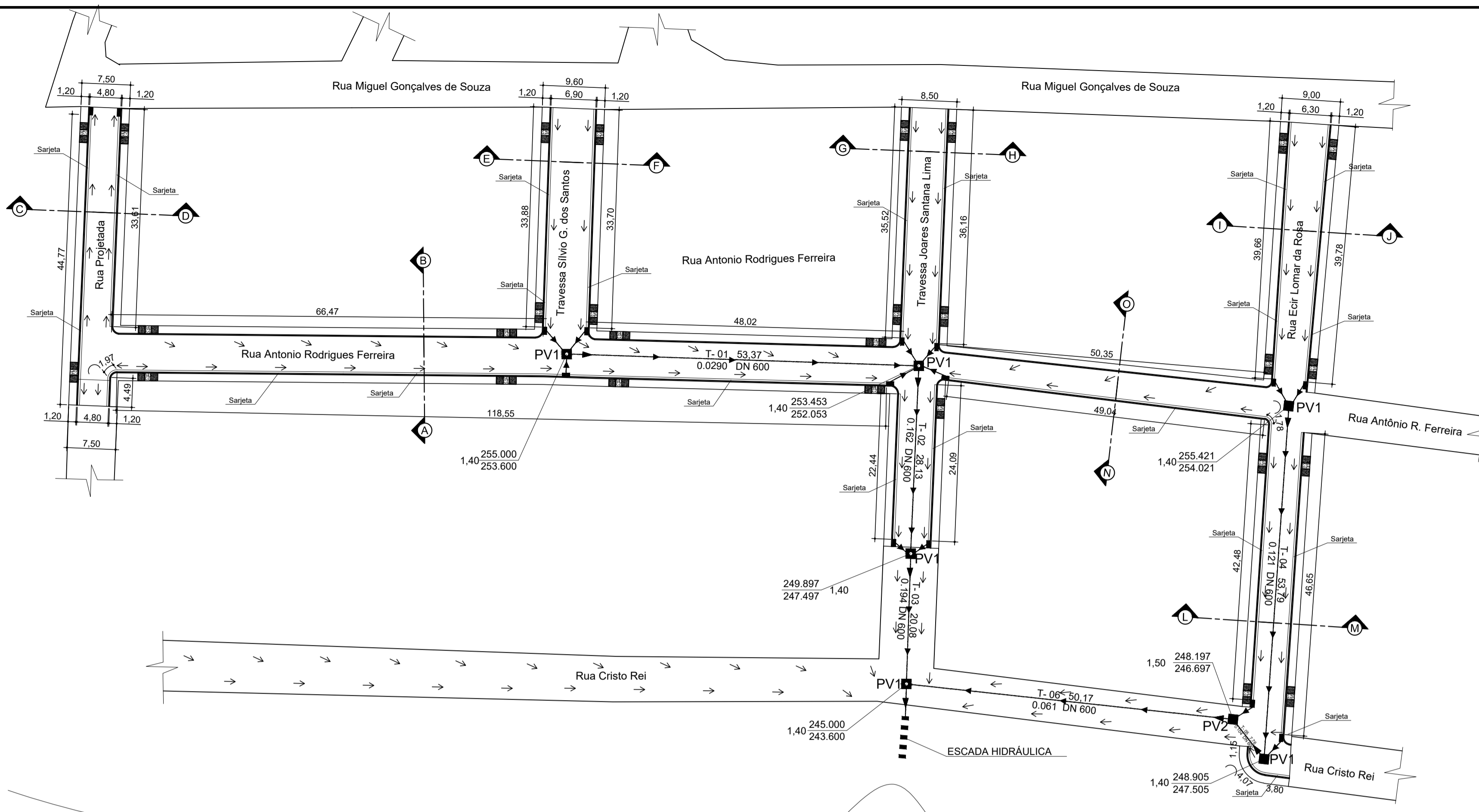
ARQUIVO: SETOR DE ENGENHARIA, PROJETOS, PAVIMENTAÇÃO DE RUAS E AVENIDAS.

FORMATO / PRANCHA: \_\_\_\_\_ ASSUNTO: \_\_\_\_\_

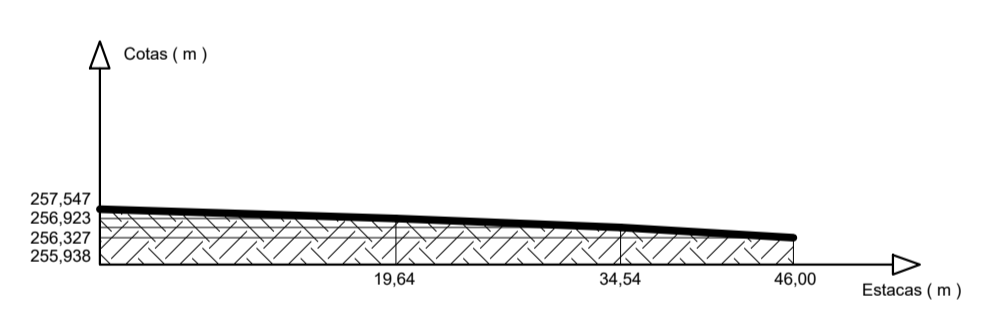
**A1/01** **PROJETO EXECUTIVO**  
DETALHES GERAIS DA OBRA

ESCALA: INDICADA DATA: JULHO / 2019 EDITOR CAD.: \_\_\_\_\_

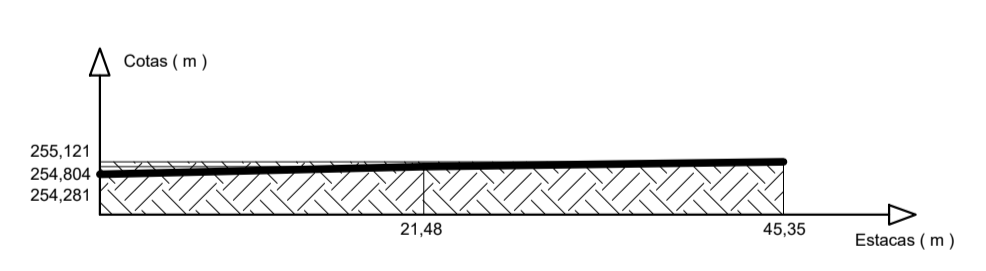




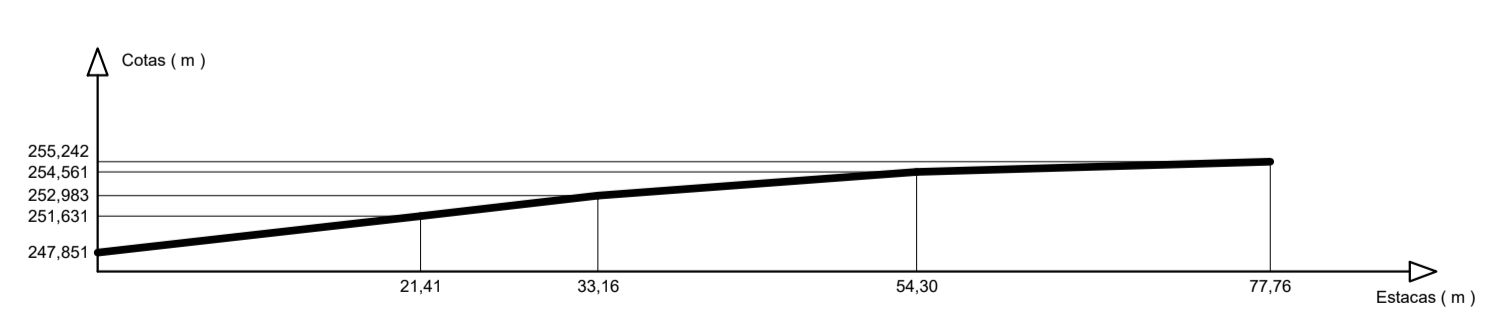
PLANTA BAIXA - DRENAGEM  
ESCALA: 1:500



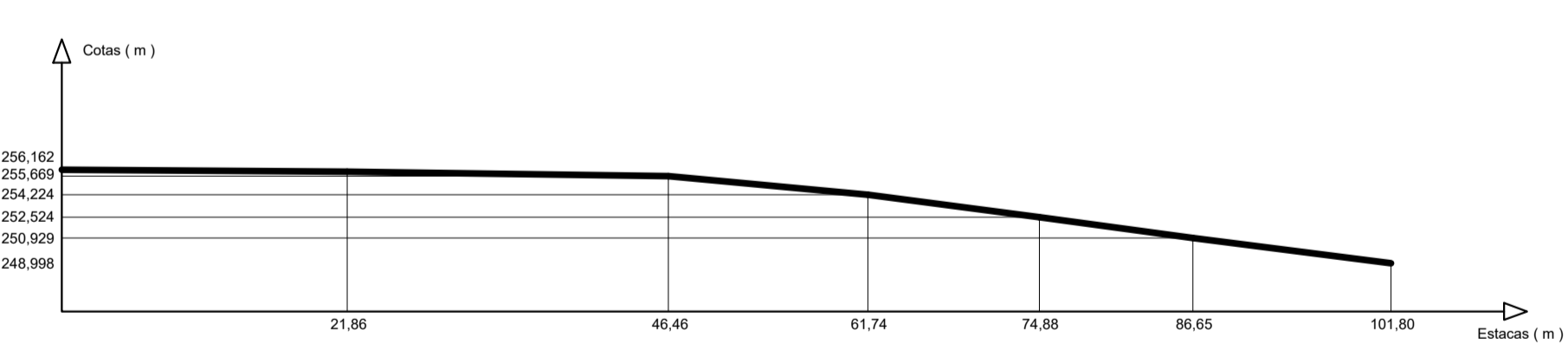
PERFIL LONGITUDINAL  
Rua Projetada  
ESCALA = 1:500



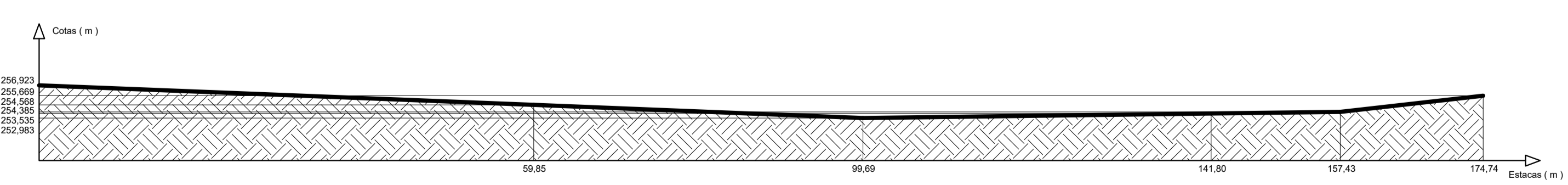
PERFIL LONGITUDINAL  
Travessa Sílvio G. dos Santos  
ESCALA = 1:500



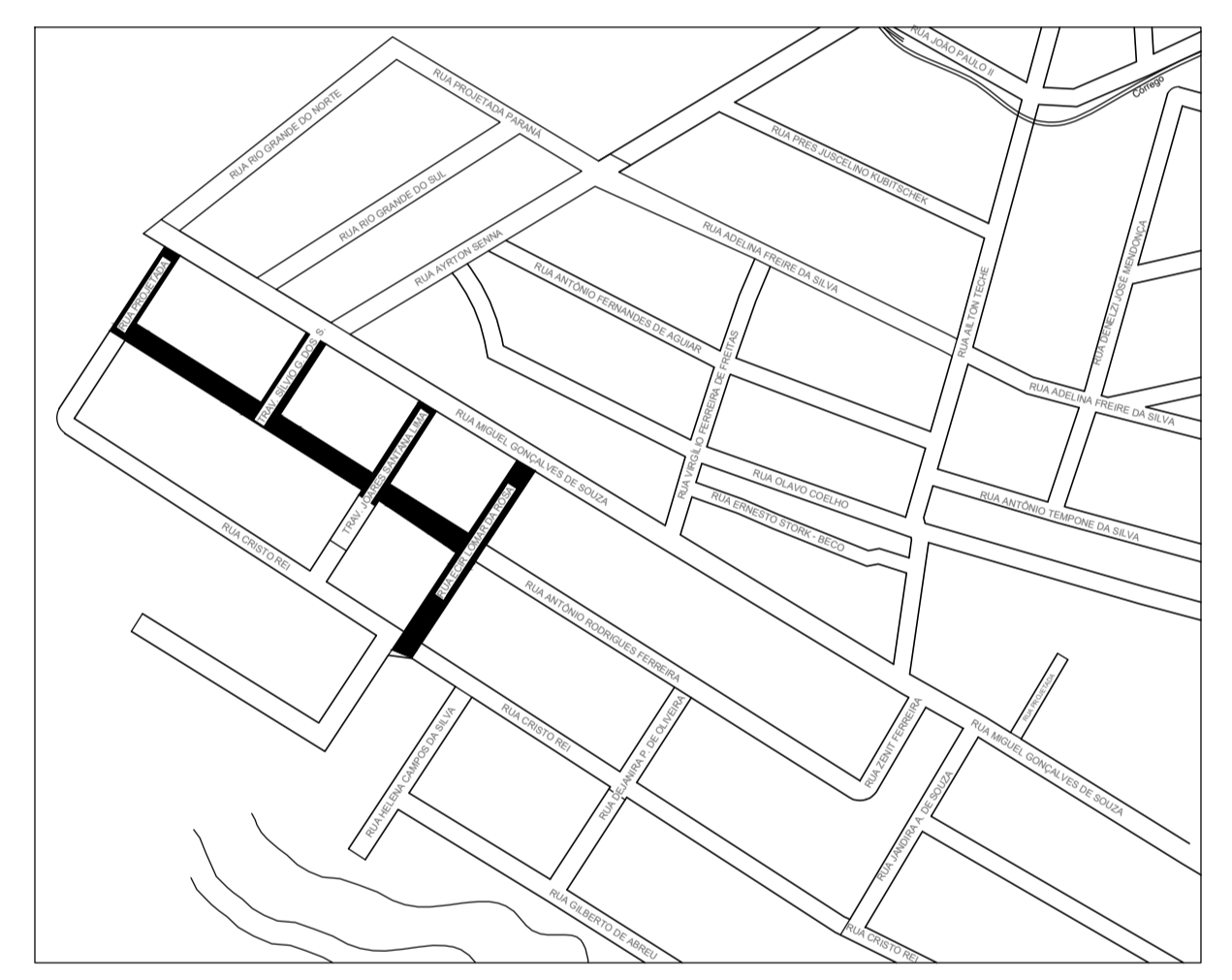
PERFIL LONGITUDINAL  
Travessa Joares Santana Lima  
ESCALA = 1:500



PERFIL LONGITUDINAL  
Rua Ecir Lomar da Rosa  
ESCALA = 1:500



PERFIL LONGITUDINAL  
Rua Antonio Rodrigues Ferreira  
ESCALA = 1:500



LOCALIZAÇÃO  
LAT.: 18° 21' 58.2" S  
LON.: 40° 50' 26.7" W

PREFEITURA MUNICIPAL DE  
ECOPORANGA-ES

ASSUNTO:  
**PAVIMENTAÇÃO DE RUA**

ENDEREÇO:  
Rua Projetada, Trav. Sílvio G. dos Santos, Trav. Joares Santana Lima, Rua Ecir Lomar da Rosa e Rua Antonio Rodrigues Ferreira, Bairro Benedita Monteiro - Ecoporanga/ES.

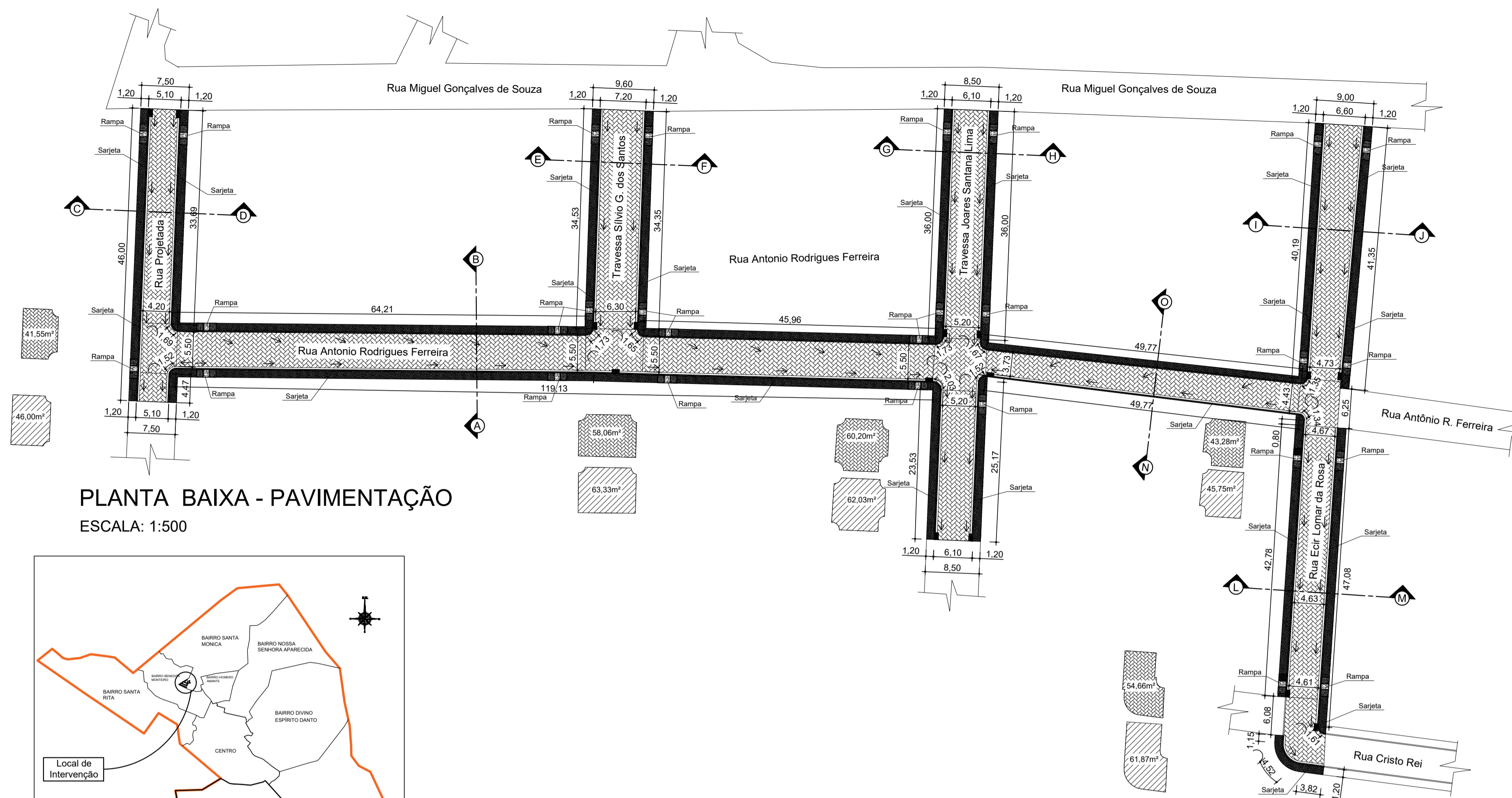
PROPRIETÁRIO:

ARQUIVO:  
SETOR DE ENGENHARIA, PROJETOS, PAVIMENTAÇÃO DE RUAS E AVENIDAS.

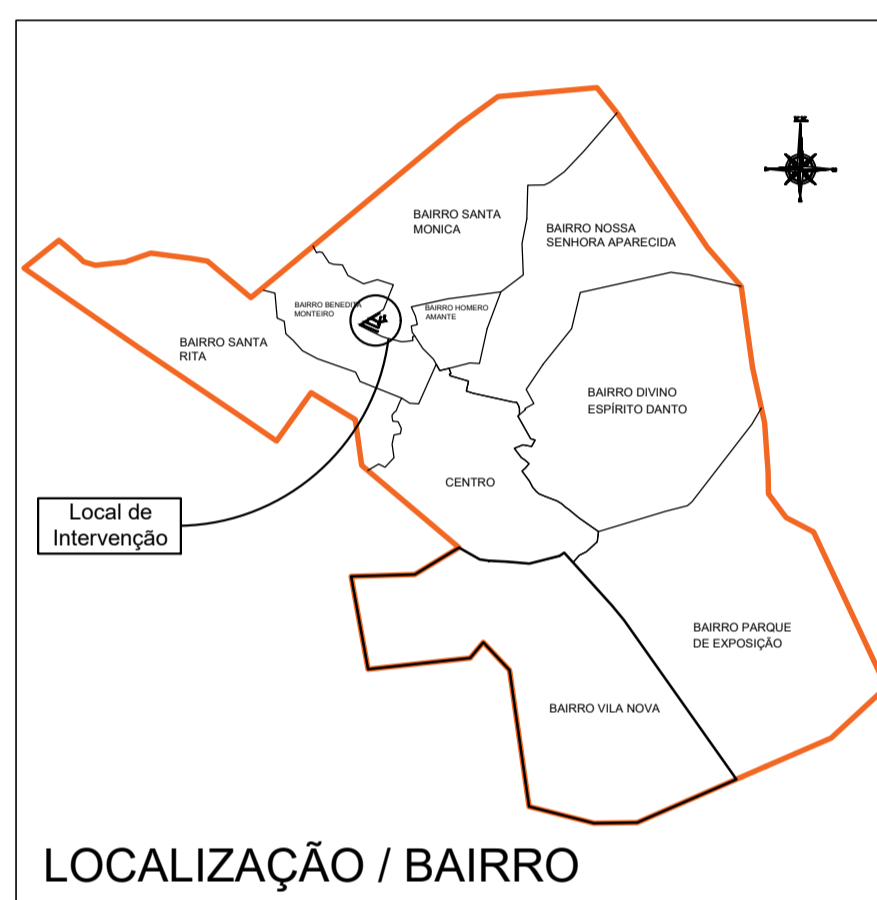
FORMATO / PRANCHA: **A1/01** ASSUNTO: **PROJETO EXECUTIVO**  
DETALHES GERAIS DA OBRA

ESCALA: INDICADA DATA: JULHO / 2019 EDITOR CAD.:

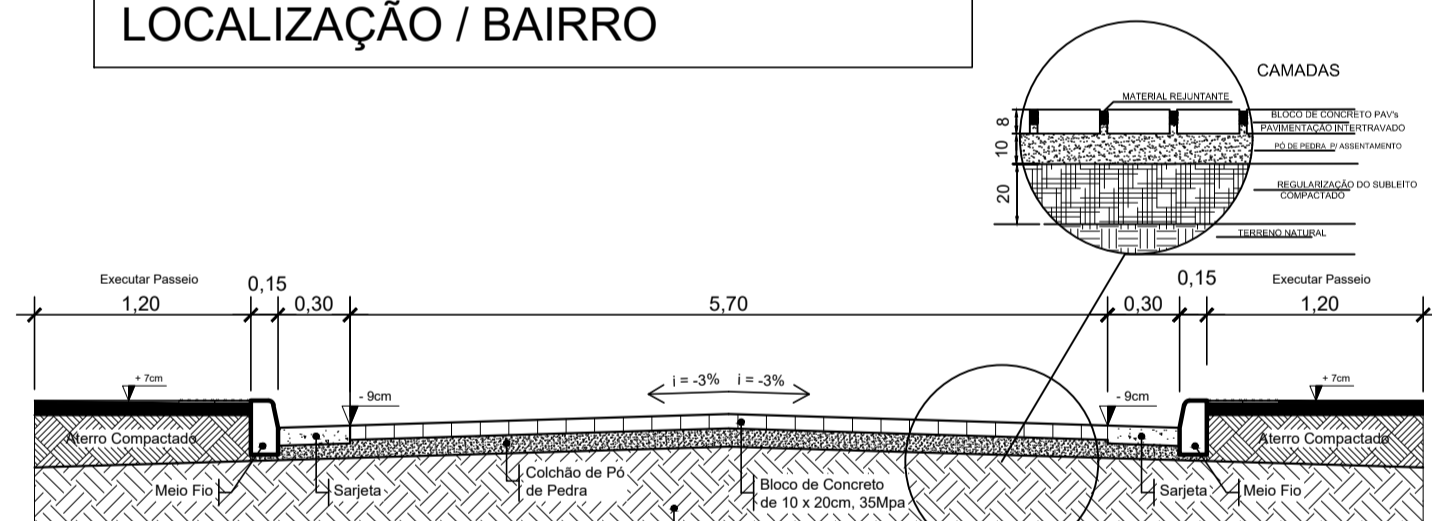




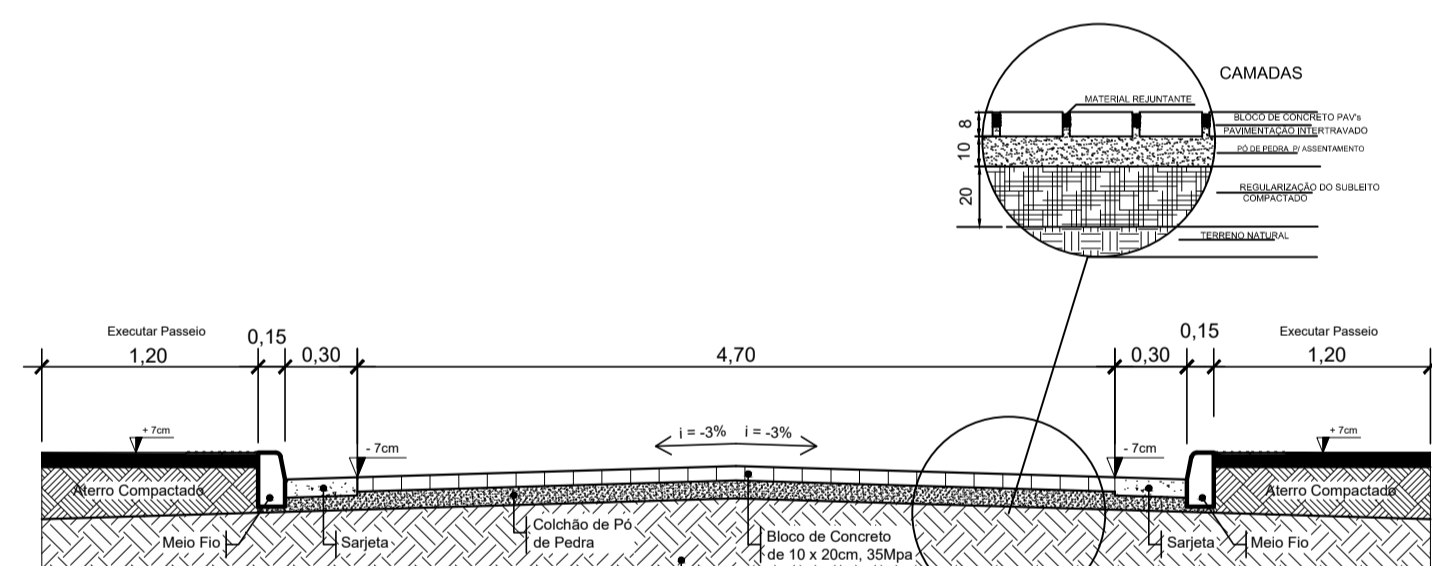
PLANTA BAIXA - PAVIMENTAÇÃO  
ESCALA: 1:500



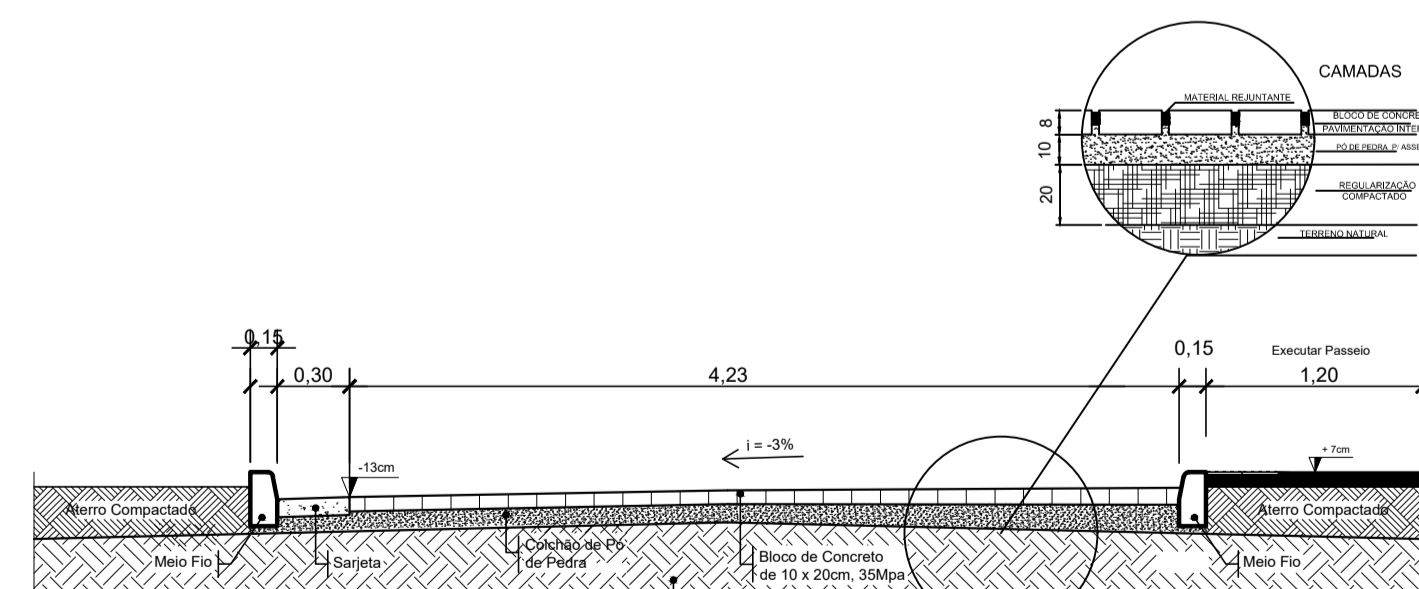
LOCALIZAÇÃO / BAIRRO



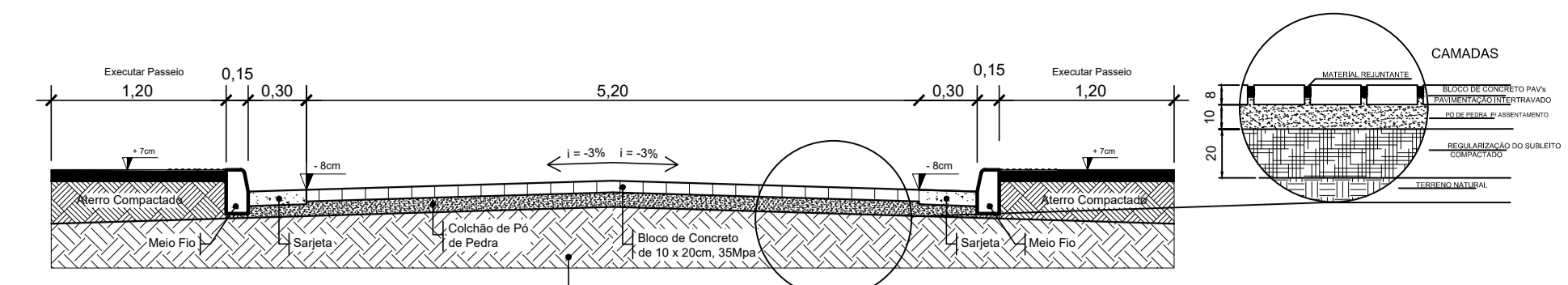
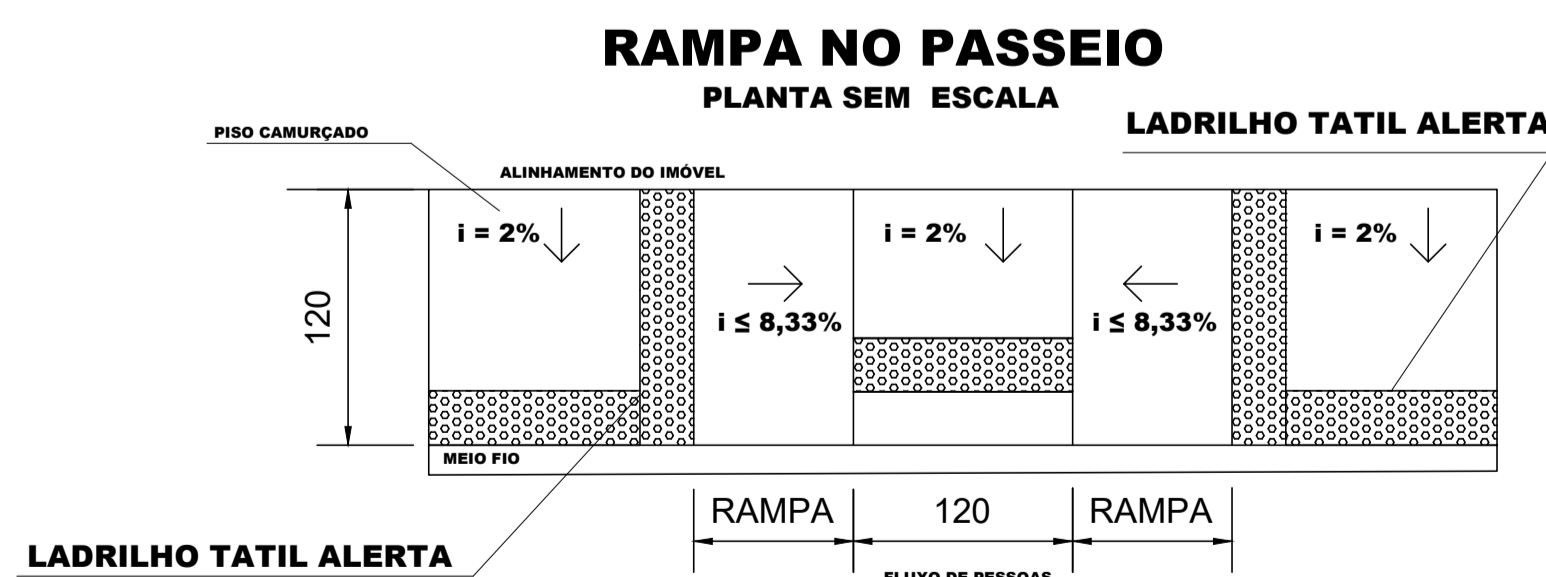
SEÇÃO "I-J"  
Rua Ecir Lomar da Rosa  
sem ESCALA:



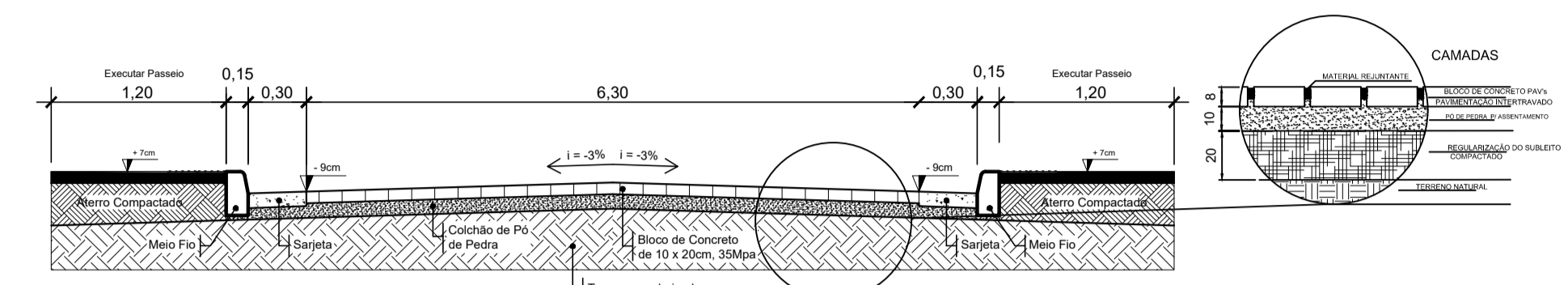
SEÇÃO "L-M"  
Rua Ecir Lomar da Rosa  
sem ESCALA:



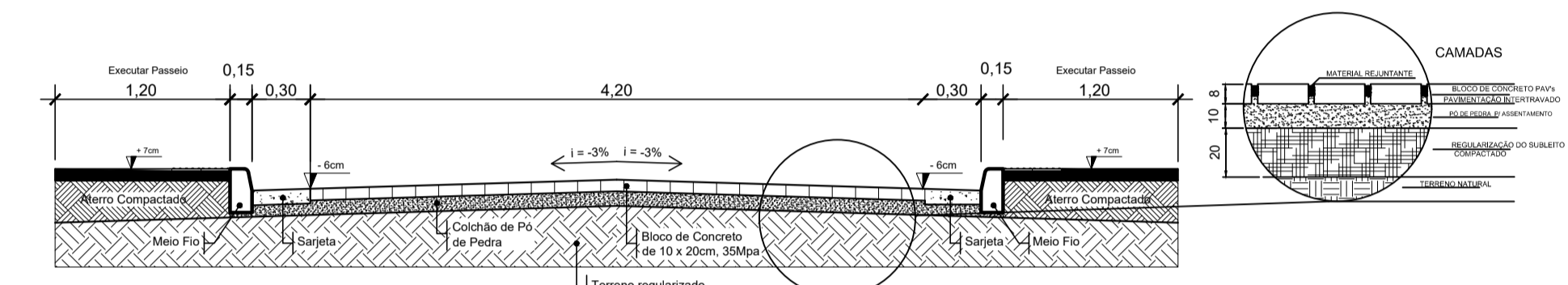
SEÇÃO "N-O"  
Antônio Rodrigues Ferreira  
sem ESCALA:



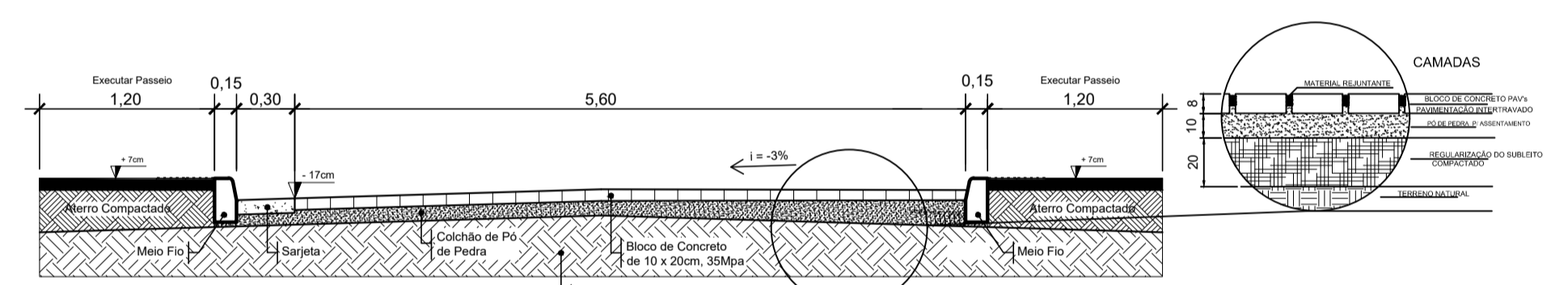
SEÇÃO "G-H"  
Travessa Joares Santana Lima  
sem ESCALA:



SEÇÃO "E-F"  
Travessa Silvio G. dos Santos  
sem ESCALA:

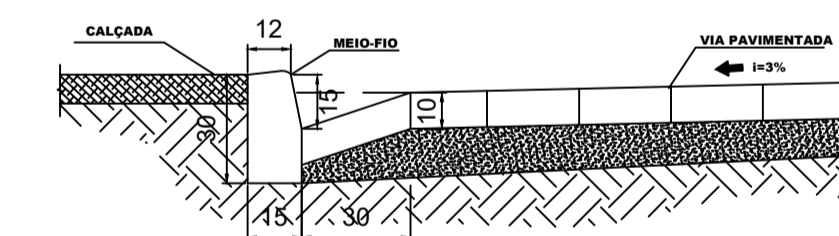


SEÇÃO "C-D"  
Rua Projetada  
sem ESCALA:

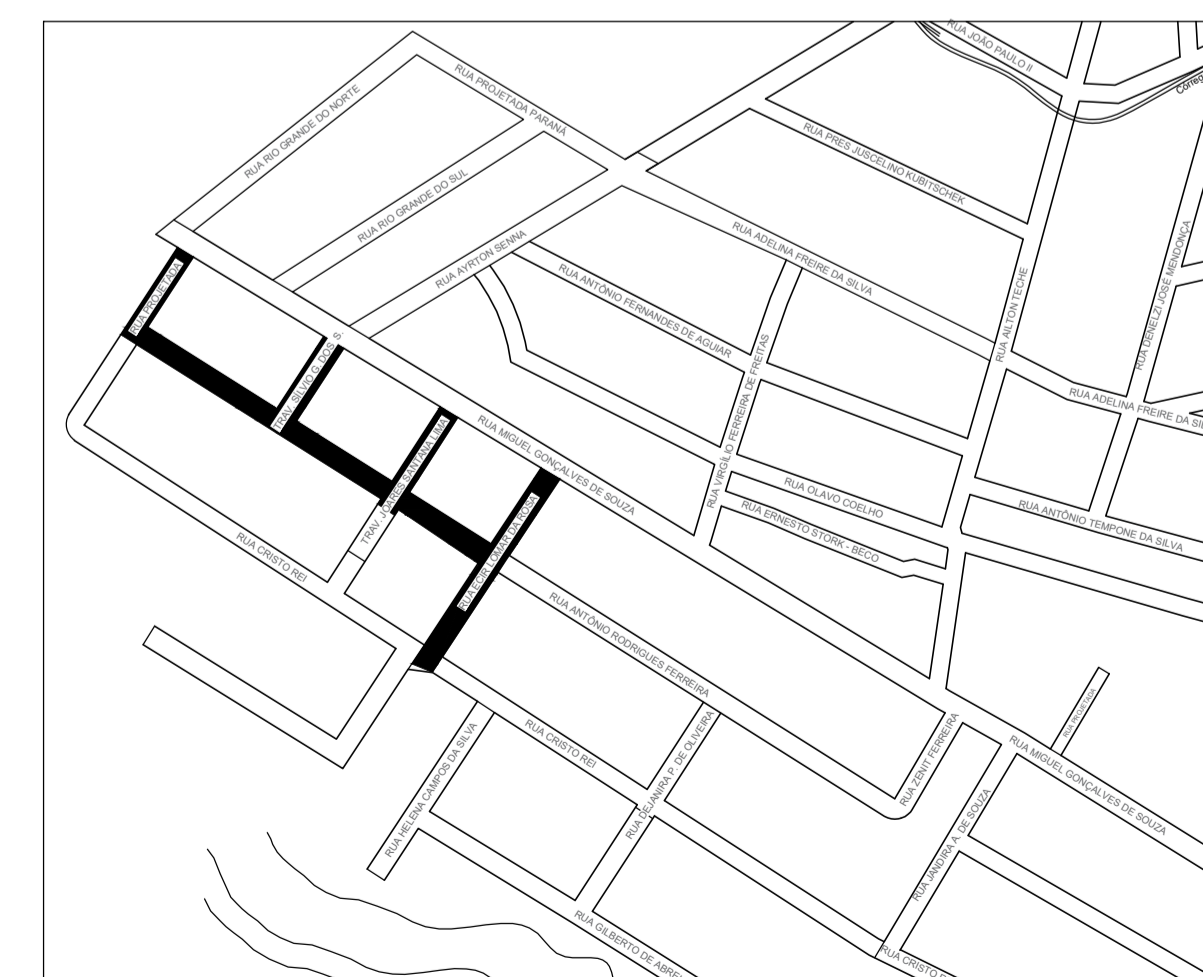
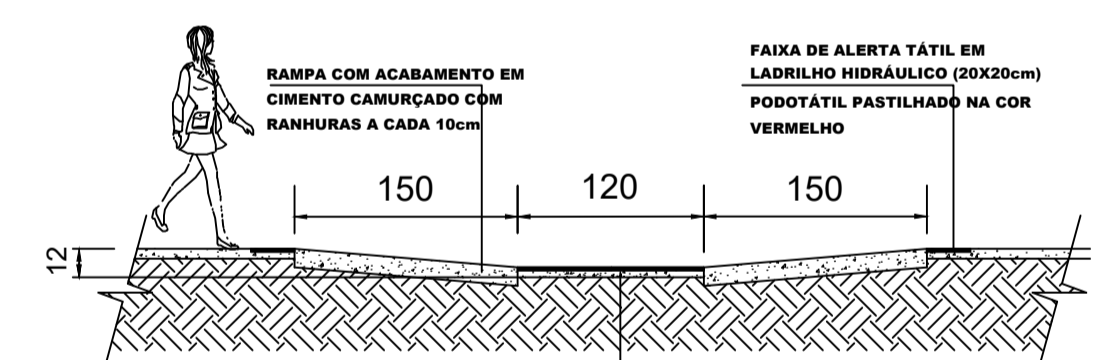


SEÇÃO "A-B"  
Rua Antônio Rodrigues Ferreira  
sem ESCALA:

**MEIO FIO // SARJETA**  
CORTE SEM ESCALA



**RAMPA NO PASSEIO**  
CORTE SEM ESCALA



LOCALIZAÇÃO  
LAT.: 18° 21' 58.2" S  
LON.: 40° 50' 26.7" W

**PREFEITURA MUNICIPAL DE**  
**ECOPORANGA-ES**

**PAVIMENTAÇÃO DE RUA**

ASSUNTO:		
ENDEREÇO:	Rua Projetada, Trav. Silvio G. dos Santos, Trav. Joares Santana Lima, Rua Ecir Lomar da Rosa e Rua Antonio Rodrigues Ferreira, Bairro Benedita Monteiro - Ecoporanga/ES.	
PROPRIETÁRIO:		
ARQUIVO:	SETOR DE ENGENHARIA, PROJETOS, PAVIMENTAÇÃO DE RUAS E AVENIDAS.	
FORMATO / PRANCHA:	A1/01	ASSUNTO: <b>PROJETO EXECUTIVO</b> DETALHES GERAIS DA OBRA
ESCALA:	INDICADA	EDITOR CAD: JULHO / 2019



N=7968500

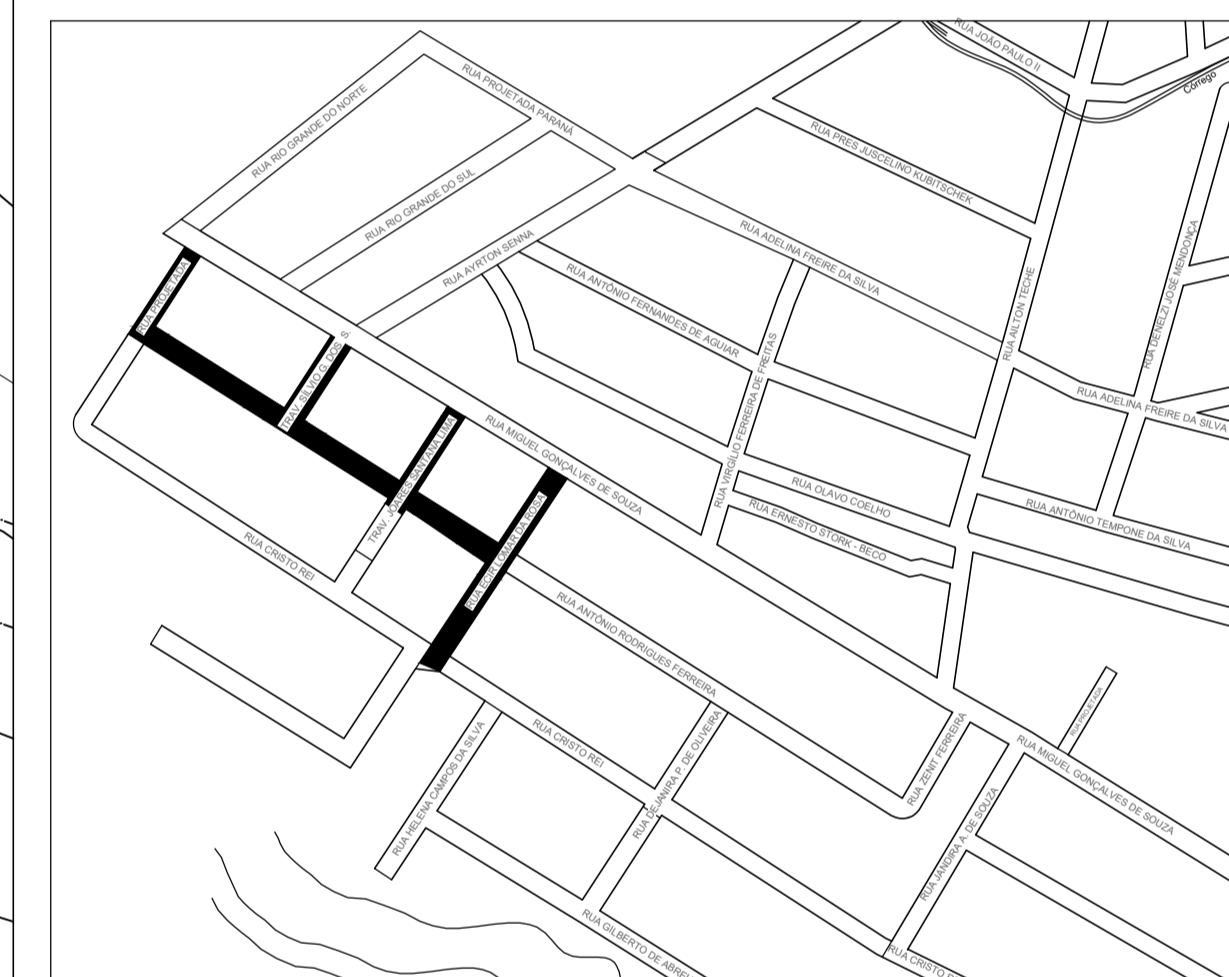
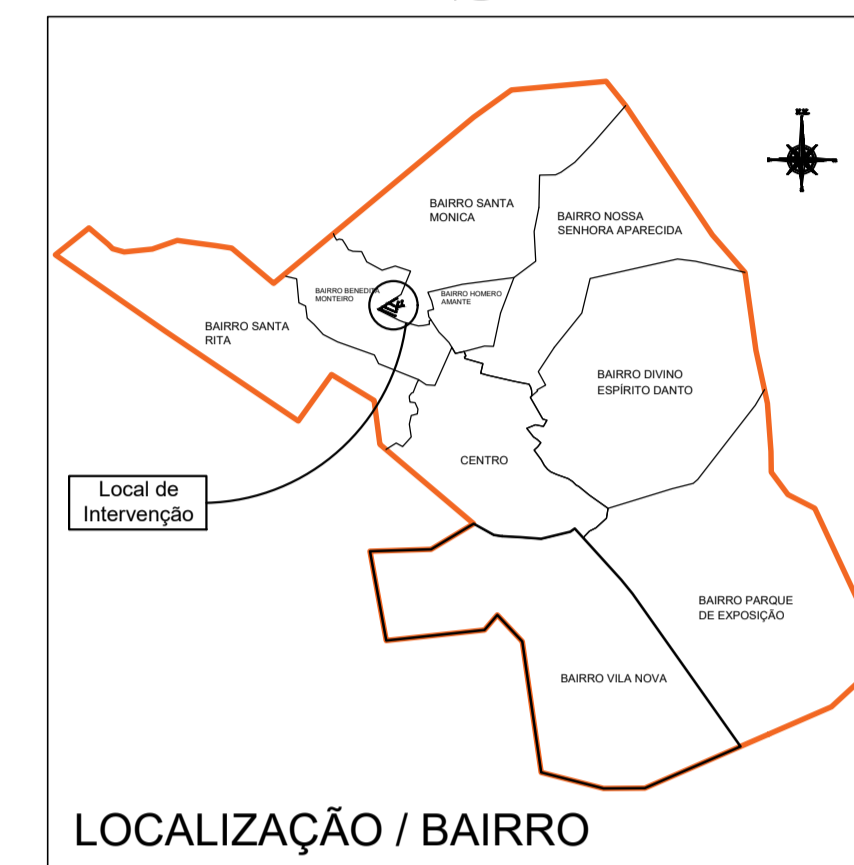
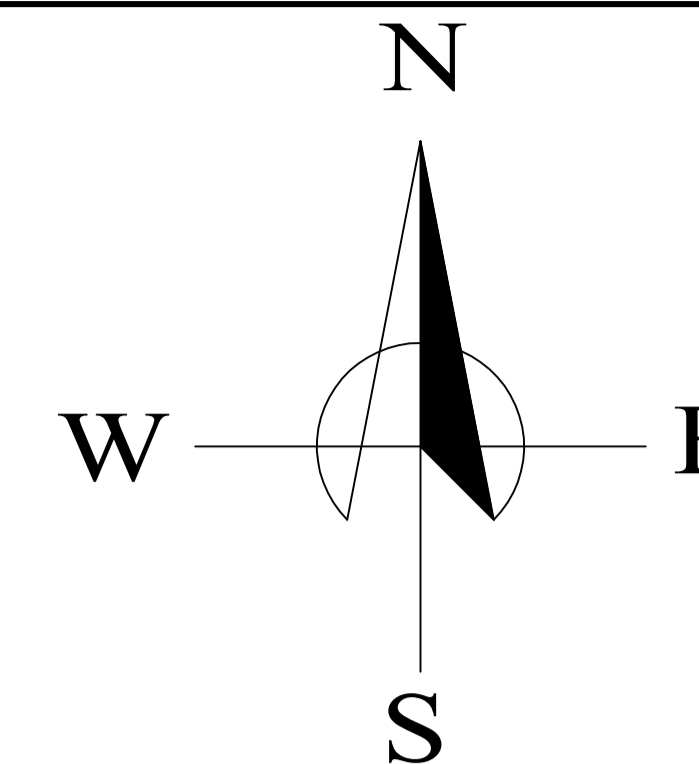
E=305400

E=305500

E=305600

N=7968400

N=7968300



### LOCALIZAÇÃO

LAT.: 18° 21' 58.2" S  
LON.: 40° 50' 26.7" W

### PREFEITURA MUNICIPAL DE ECOPORANGA-ES

ASSUNTO:

### PAVIMENTAÇÃO DE RUA - PLANIALTIMÉTRICO

ENDEREÇO:  
Rua Projetada, Trav. Silvio G. dos Santos, Trav. Joaoes Santana Lima, Rua Ecir Lommar da Rosa e Rua Antonio Rodrigues Ferreira, Bairro Benedita Monteiro - Ecoporanga/ES.

PROPRIETÁRIO:

ARQUIVO:  
SETOR DE ENGENHARIA, PROJETOS, PAVIMENTAÇÃO DE RUAS E AVENIDAS.

FORMATO / PRANCHA:

ASSUNTO:

# A1/01

## PROJETO EXECUTIVO

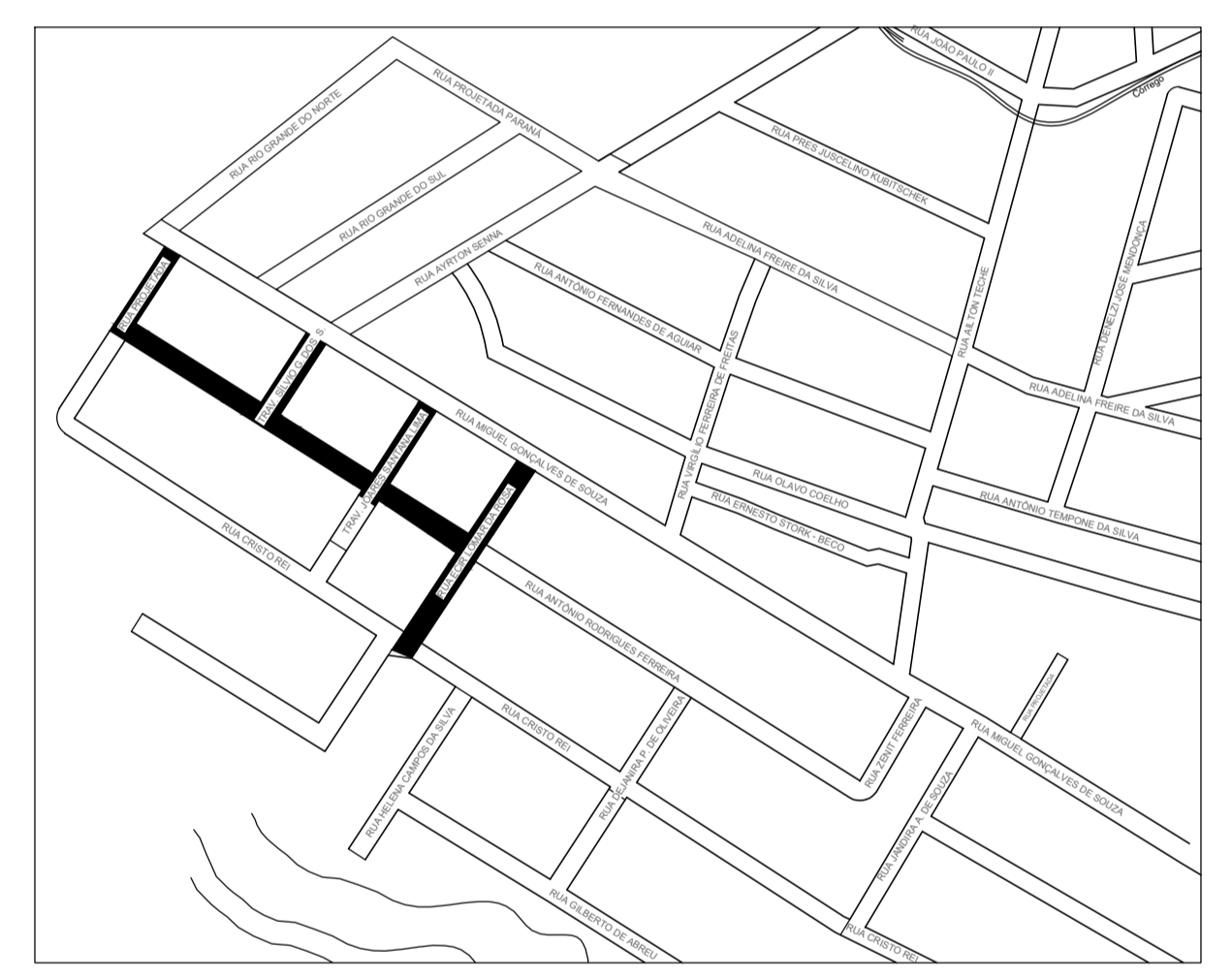
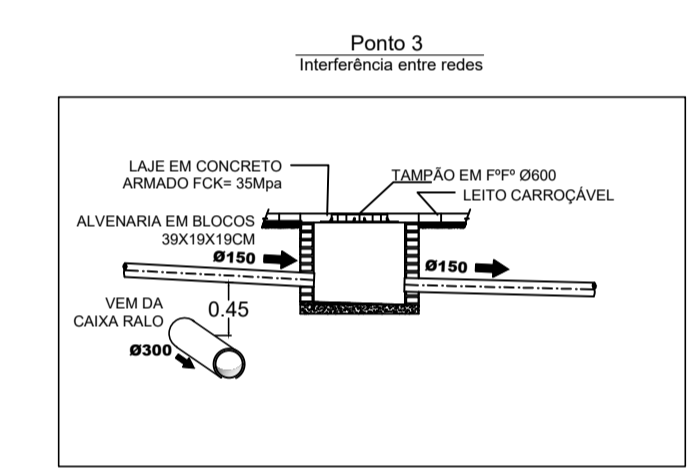
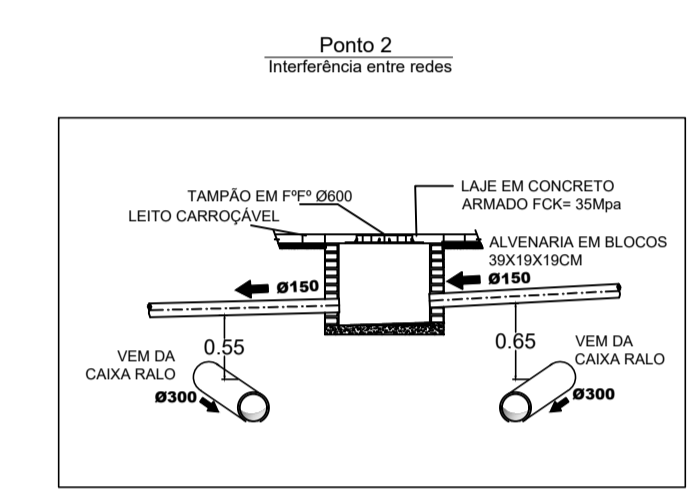
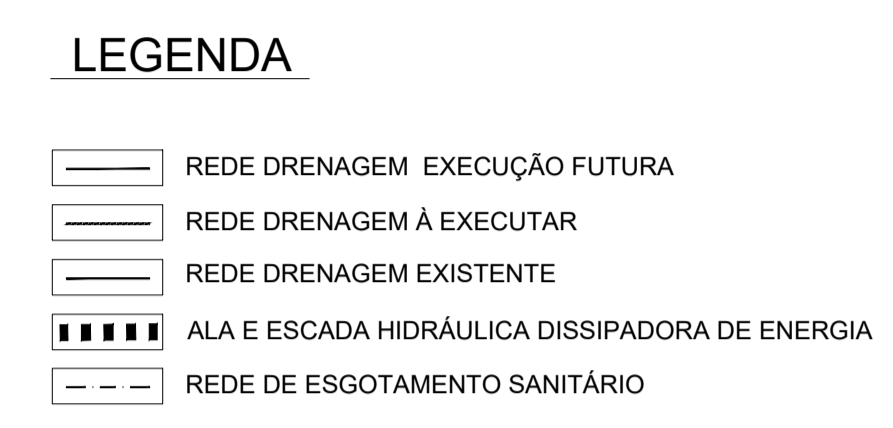
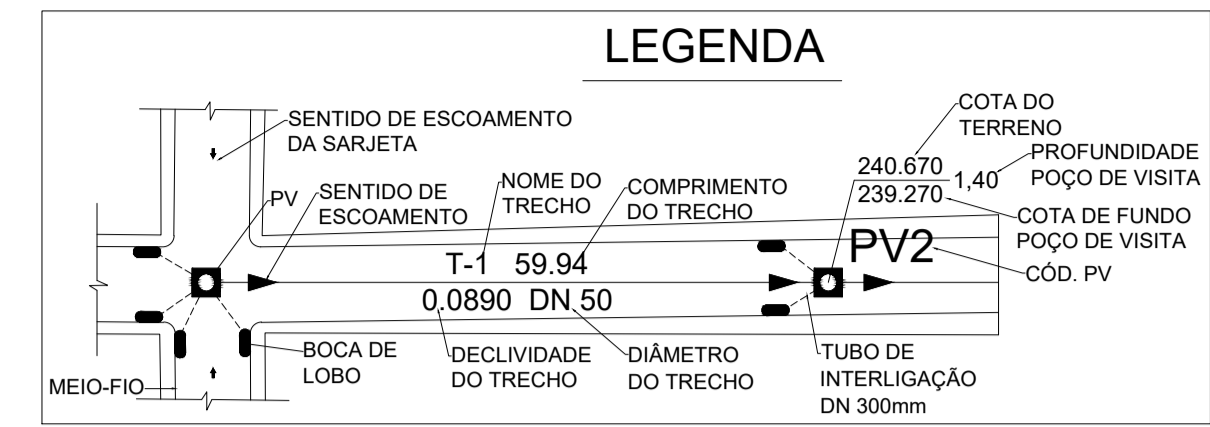
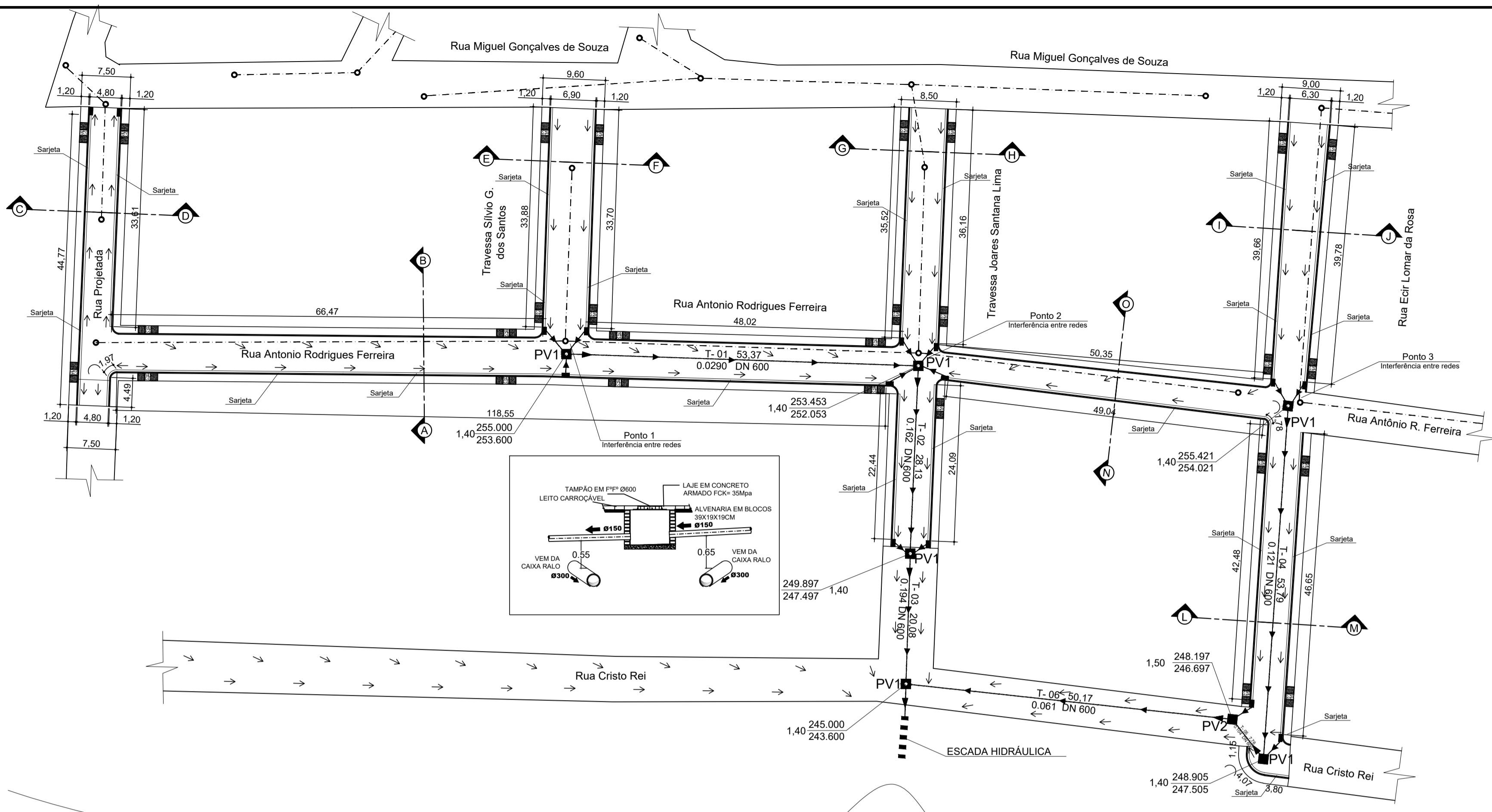
DETALHES GERAIS DA OBRA

ESCALA:  
INDICADA

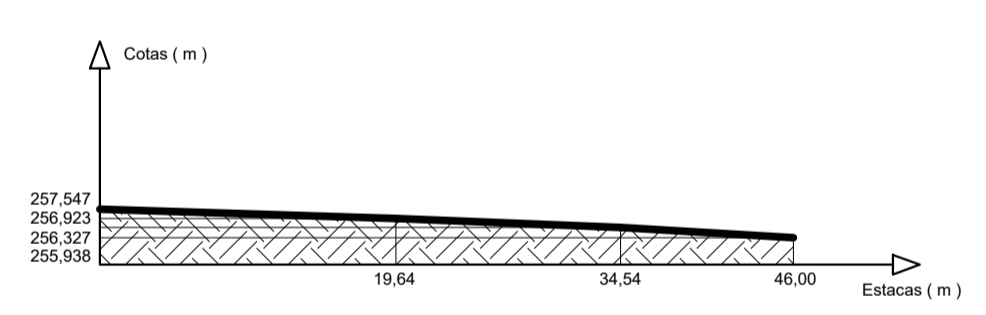
DATA:  
JULHO / 2019

EDITOR CAD:

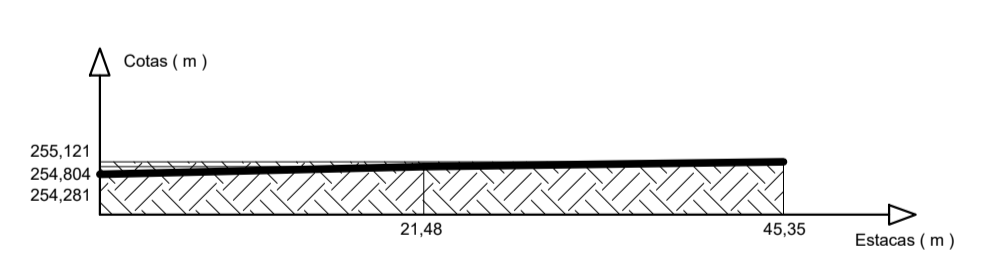




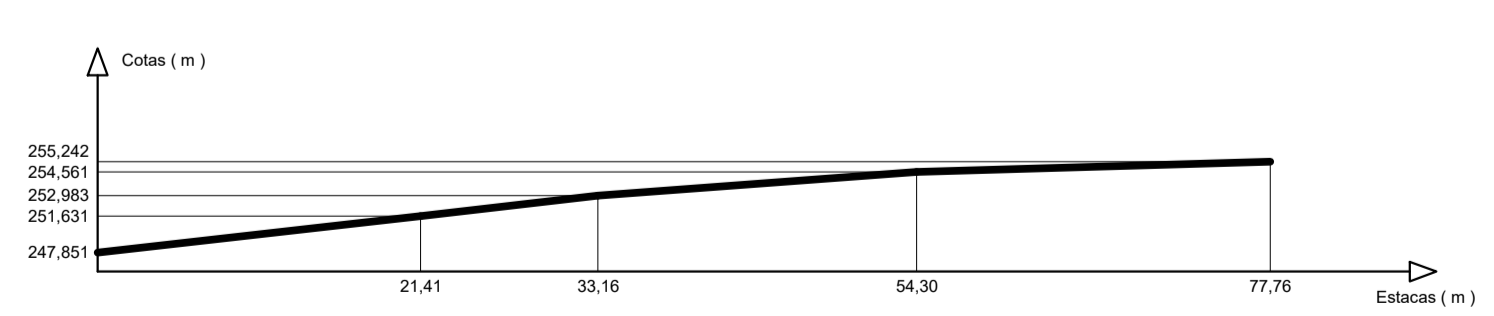
PLANTA BAIXA - DRENAGEM  
ESCALA: 1:500



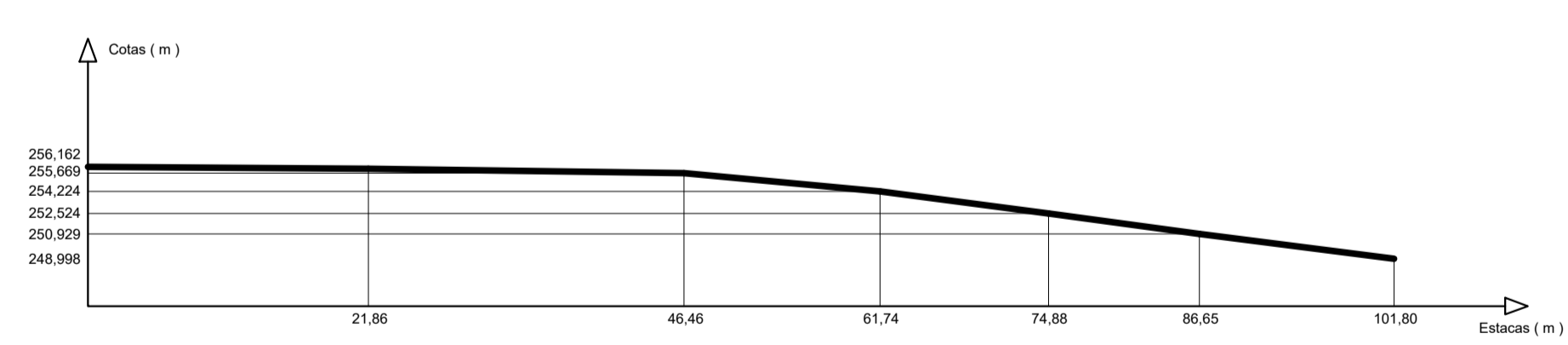
PERFIL LONGITUDINAL  
Rua Projetada  
ESCALA = 1:500



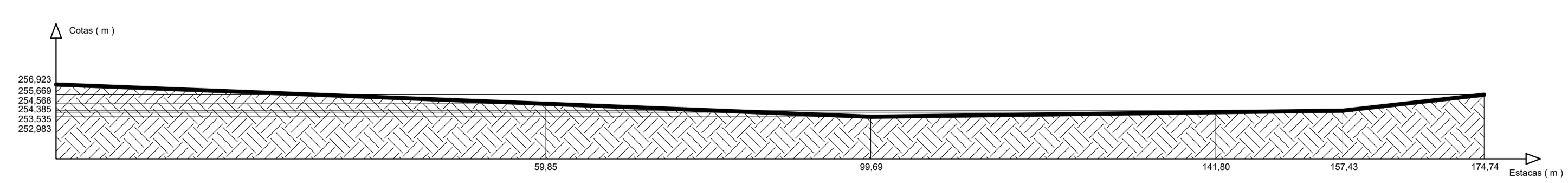
PERFIL LONGITUDINAL  
Traversa Silvio G. dos Santos  
ESCALA = 1:500



PERFIL LONGITUDINAL  
Traversa Joares Santana Lima  
ESCALA = 1:500



PERFIL LONGITUDINAL  
Rua Ecir Lomar da Rosa  
ESCALA = 1:500



PERFIL LONGITUDINAL  
Rua Antonio Rodrigues Ferreira  
ESCALA = 1:500

LOCALIZAÇÃO  
LAT.: 18° 21' 58.2" S  
LON.: 40° 50' 26.7" W

PREFEITURA MUNICIPAL DE  
ECOPORANGA-ES

ASSUNTO:  
**PAVIMENTAÇÃO DE RUA**

ENDEREÇO:  
Rua Projetada, Trav. Silvio G. dos Santos, Trav. Joares Santana Lima, Rua Ecir Lomar da Rosa e Rua Antonio Rodrigues Ferreira, Bairro Benedita Monteiro - Ecoporanga/ES.

PROPRIETÁRIO:

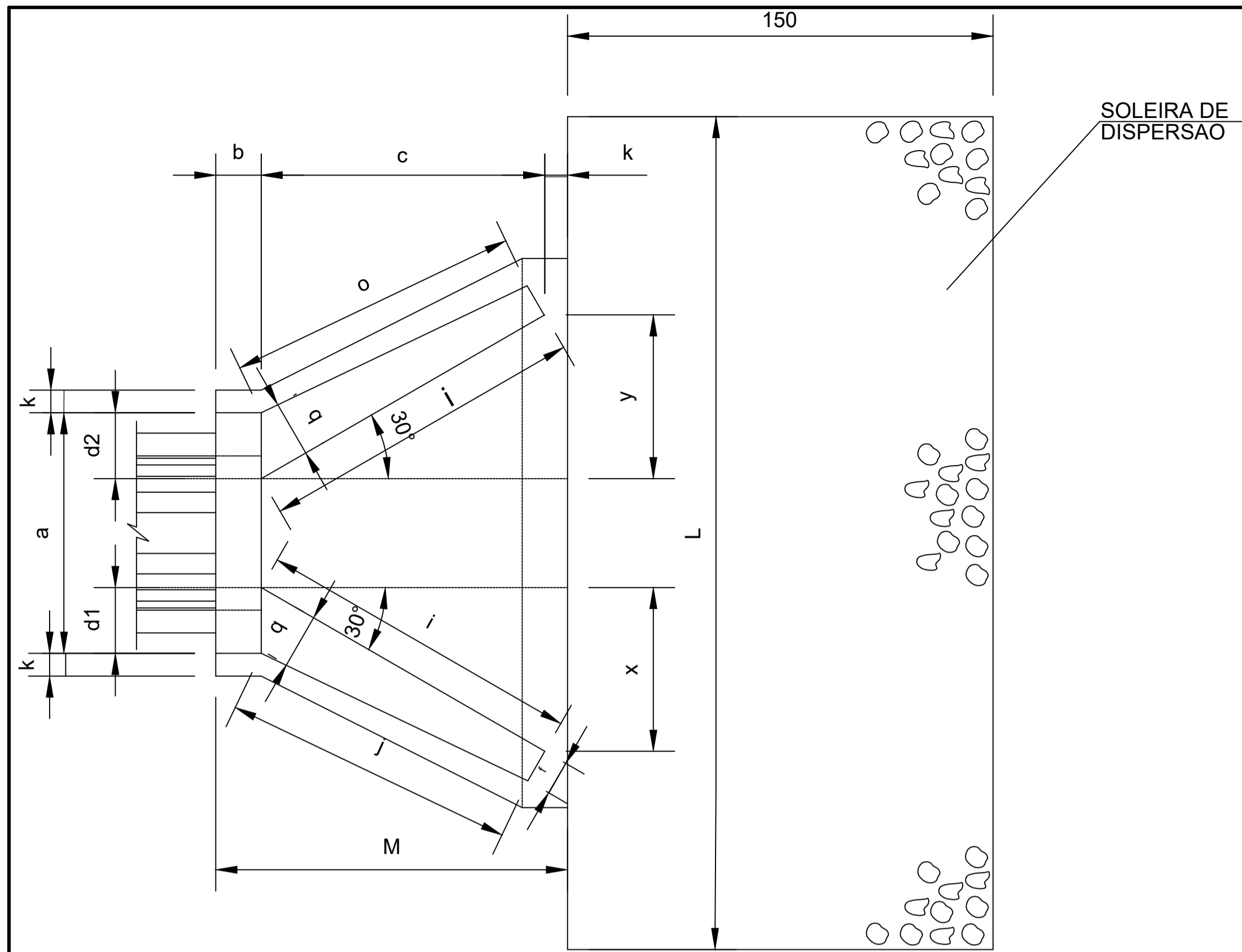
ARQUIVO:  
SETOR DE ENGENHARIA, PROJETOS, PAVIMENTAÇÃO DE RUAS E AVENIDAS.

FORMATO / PRANCHA: ASSUNTO:

**A1/01** **PROJETO EXECUTIVO**  
DETALHES GERAIS DA OBRA

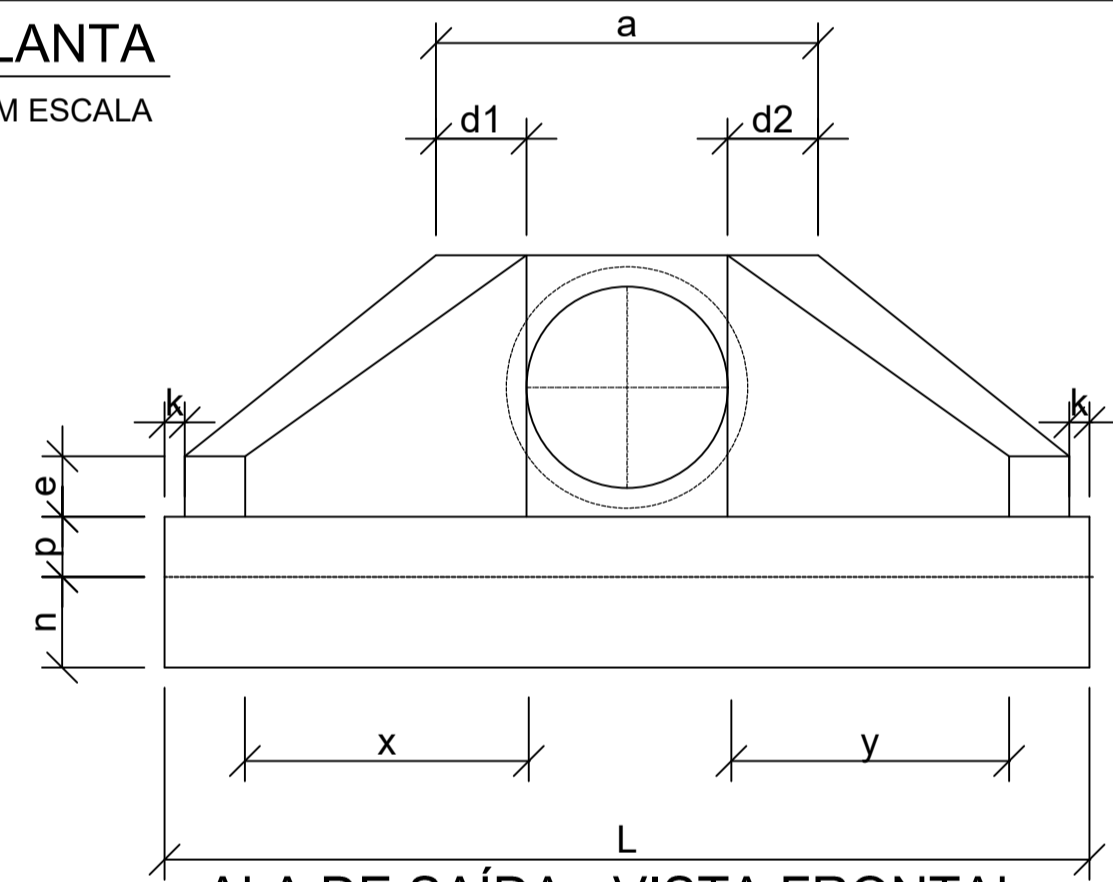
ESCALA: INDICADA DATA: JULHO / 2019 EDITOR CAD.:





BUEIRO SIMPLES TUBULAR DE CONCRETO - ALA DE SAÍDA

PLANTA SEM ESCALA

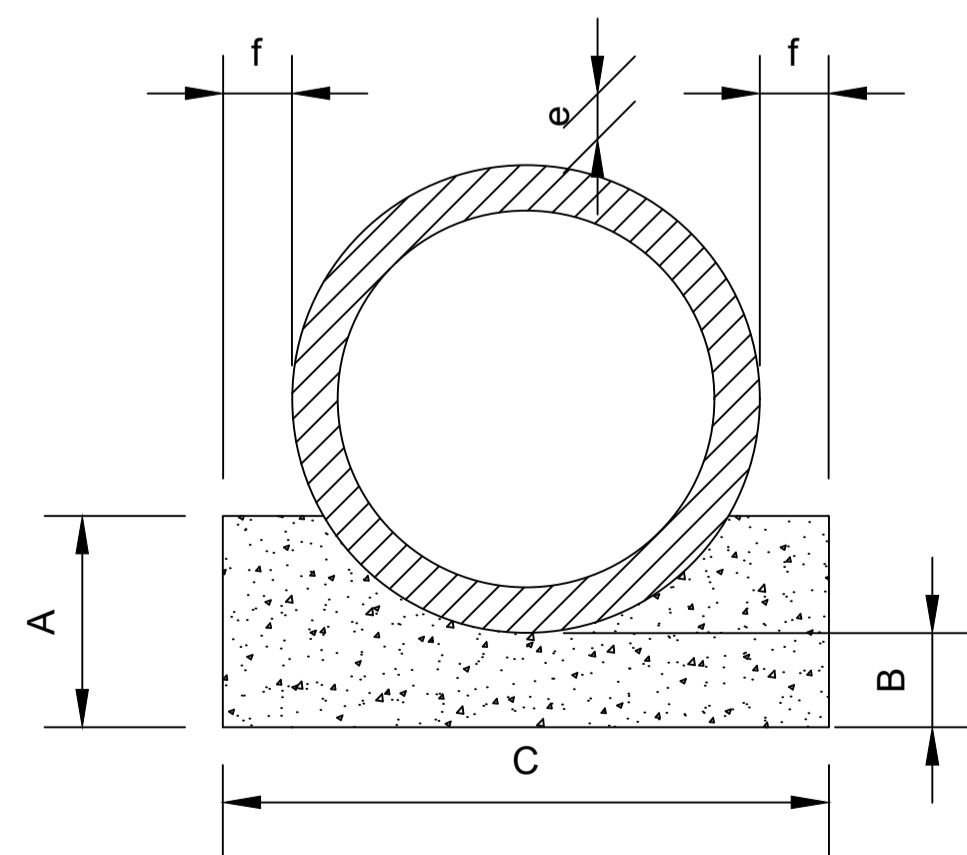


ALA DE SAÍDA - VISTA FRONTAL

SEM ESCALA

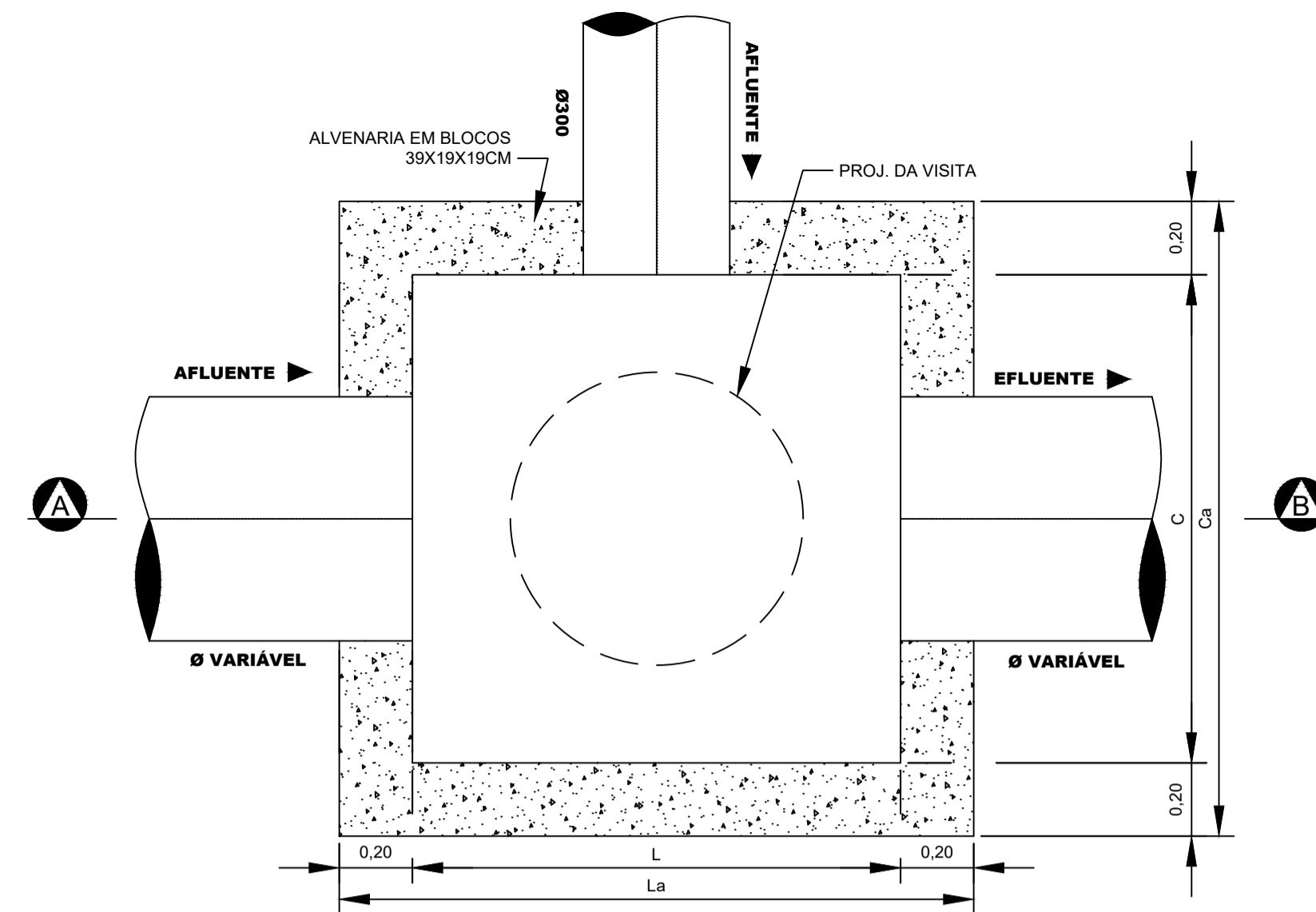
DIMENSÕES E QUANTIDADES UNITARIAS

BUEIRO	ESC. 0'	$\beta'$	a	b	c	d1	d2	e	f	g	h	i	j	k	l	m	n	o	p	q	x	y	L	M	FORMAS (m <sup>2</sup> )	CONCRETO (m <sup>3</sup> )
BSTC Ø0,60 m	0	30	106	20	125	23	23	15	10	30	98	144	133	10	144	20	30	133	23	20	72	72	242	155	7,45	1,153

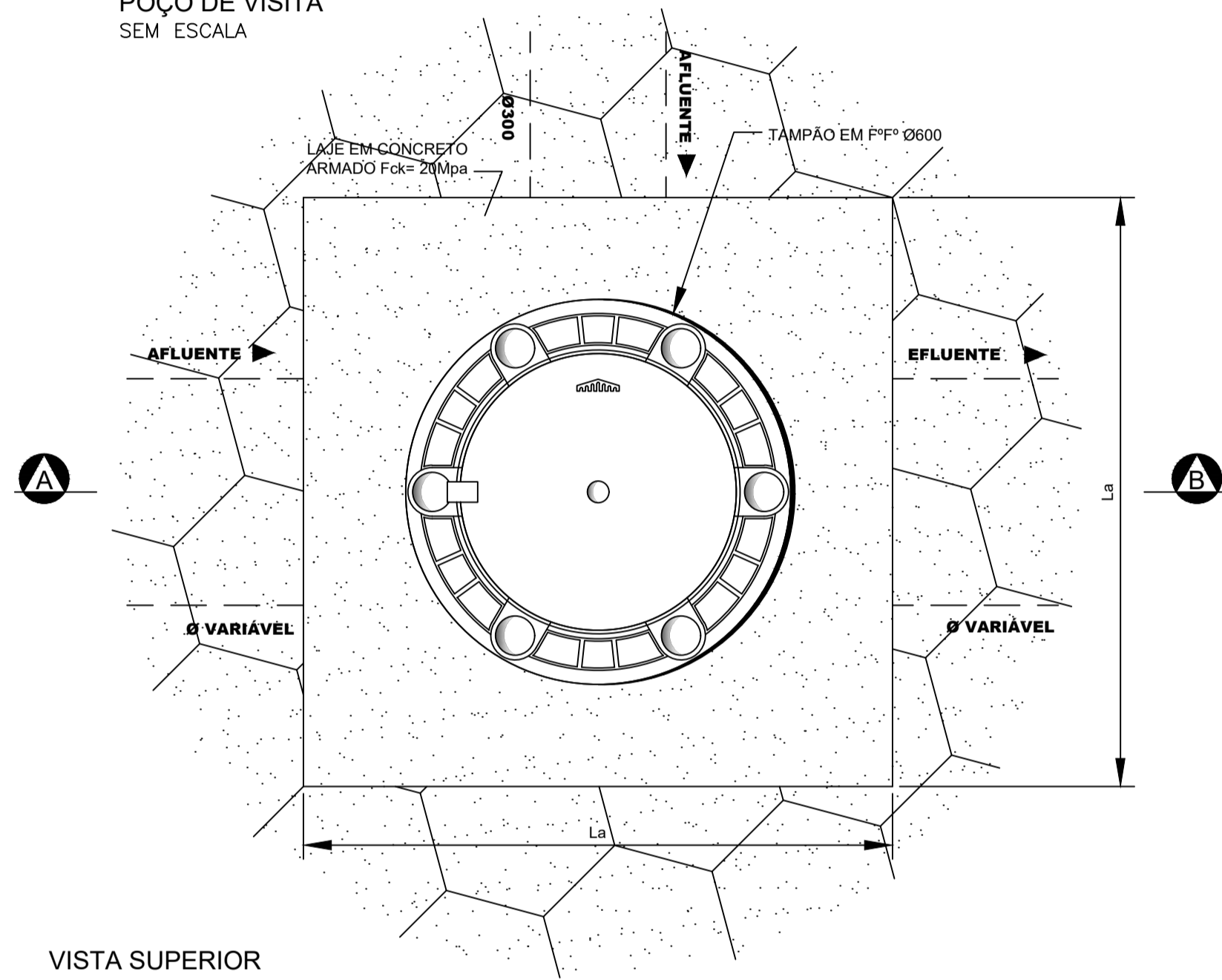


BERÇO PARA BUEIRO TUBULAR DE CONCRETO

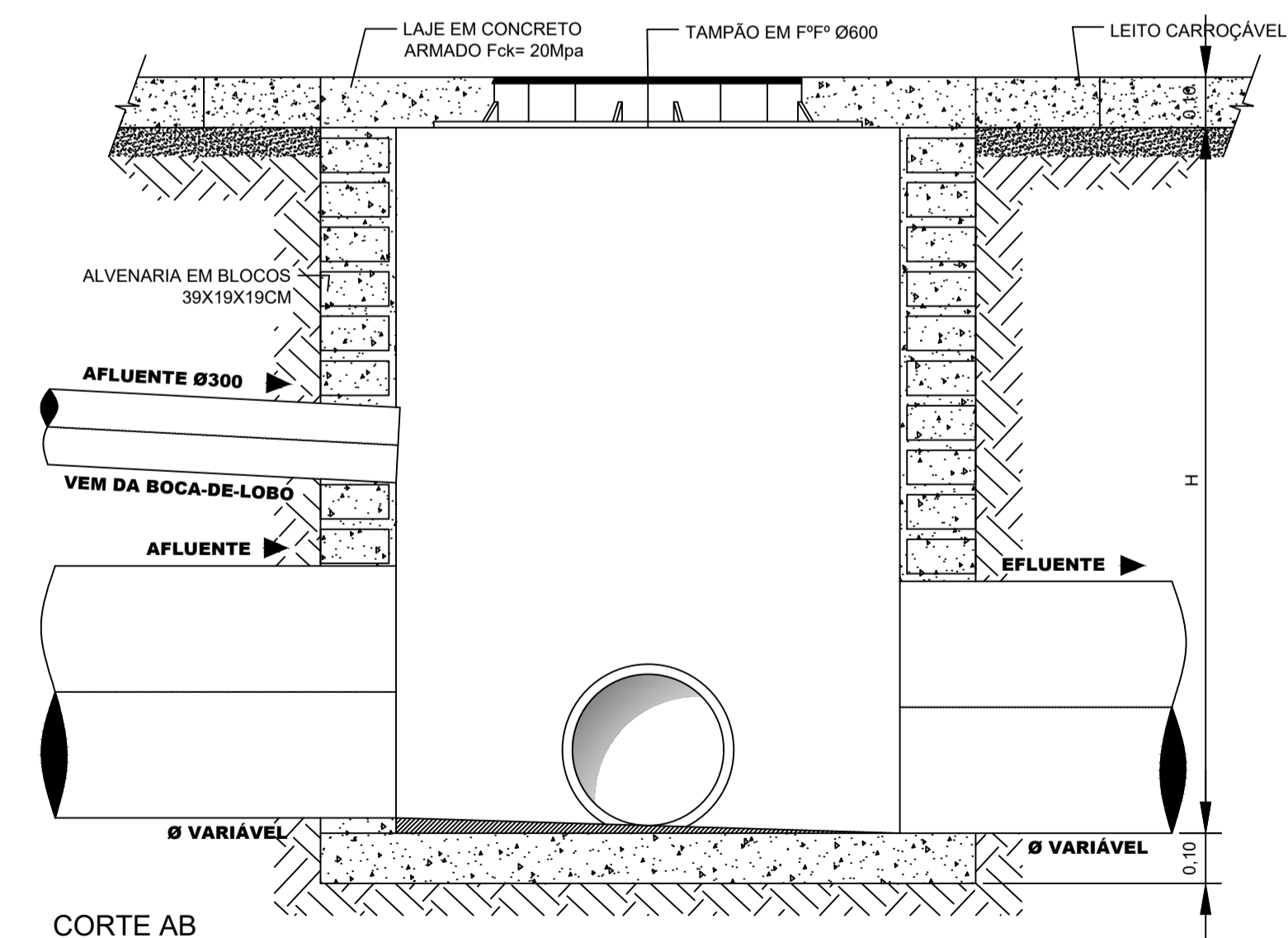
QUADRO DE DIMENSÕES (cm)					
DIÂMETRO	A	B	C	e	f
60	34	15	96	8	10



PLANTA BAIXA POÇO DE VISITA SEM ESCALA

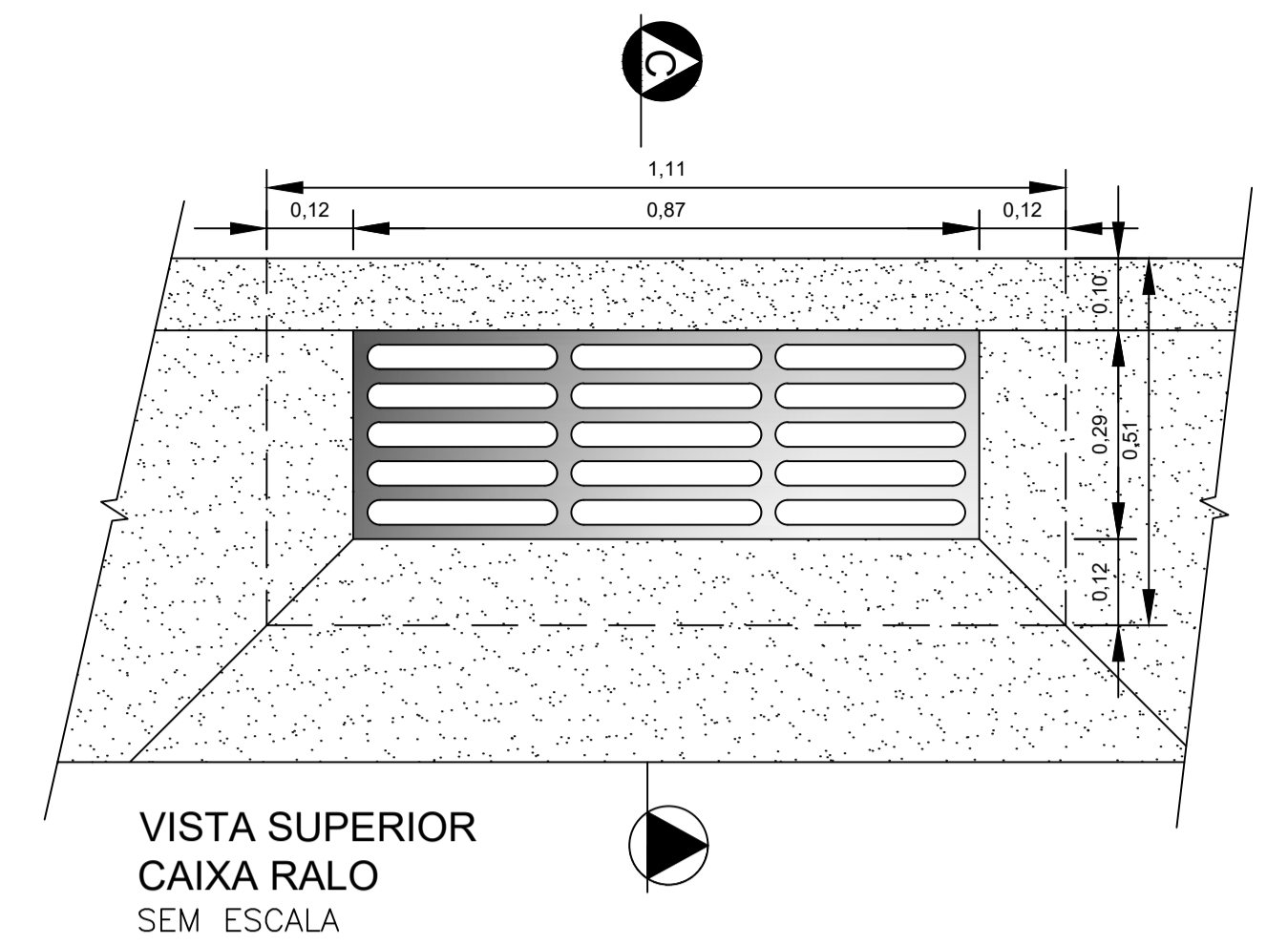


VISTA SUPERIOR POÇO DE VISITA SEM ESCALA

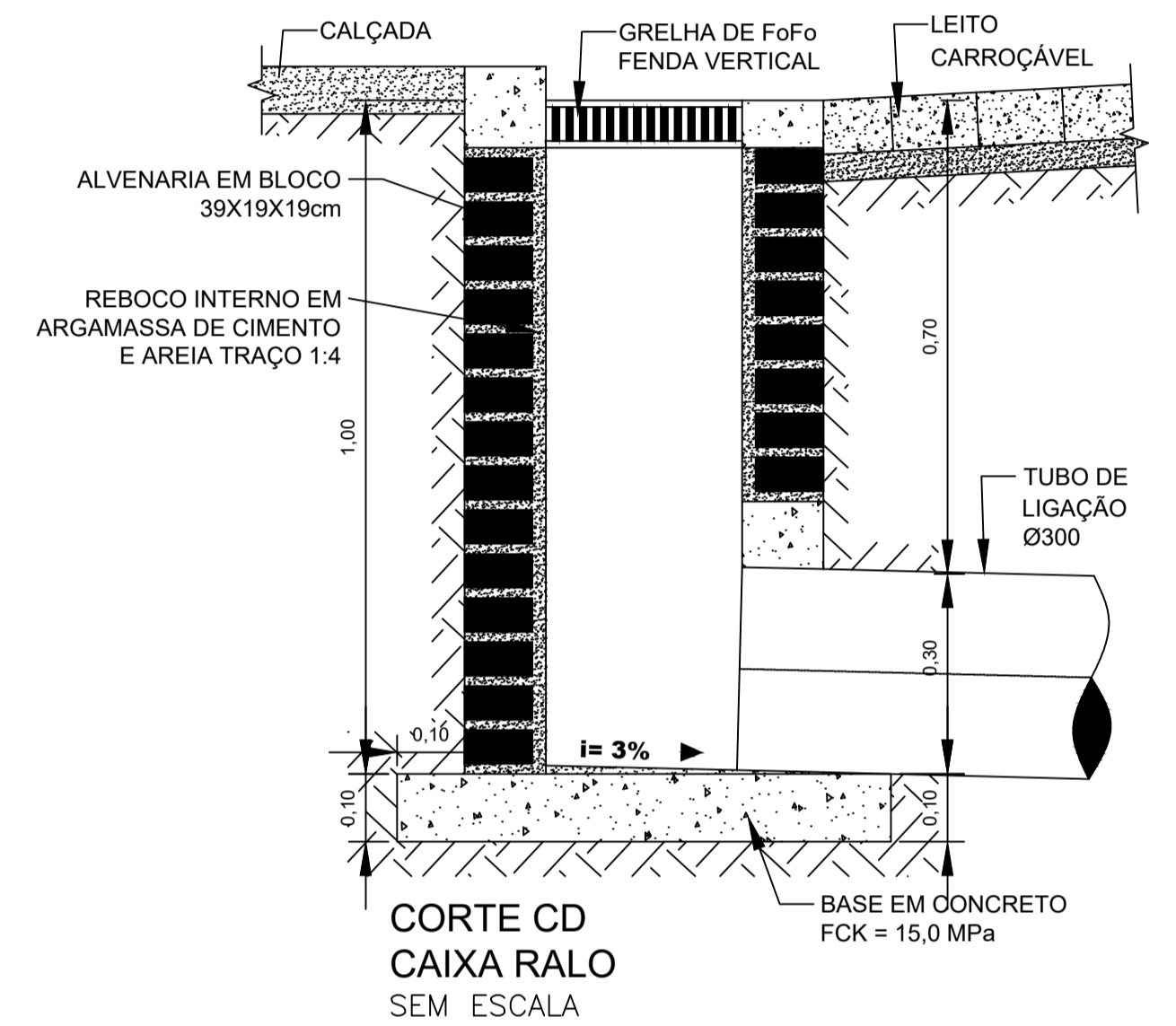


CORTE AB POÇO DE VISITA SEM ESCALA

DIMENSÕES DOS PV's (EM METROS)					
CÓDIGO	L	La	C	Ca	H
PV1	1,00	1,40	1,00	1,40	1,40
PV2	1,00	1,40	1,00	1,40	1,50
PV3	1,00	1,40	1,00	1,40	2,20



VISTA SUPERIOR CAIXA RALO SEM ESCALA



CORTE CD CAIXA RALO SEM ESCALA

PREFEITURA MUNICIPAL DE ECOPORANGA-ES

ASSUNTO:

PAVIMENTAÇÃO DE RUA

ENDEREÇO:  
Rua Rio Grande do Norte, Rio Grande do Sul, Rua Ayrton Senna, Rua Projetada Paraná e Rua Adelina Pereira da Silva.  
Bairro Benedita Monteiro - Ecoporanga / ES.

PROPRIETÁRIO:

ARQUIVO:

SETOR DE ENGENHARIA, PROJETOS, PAVIMENTAÇÃO DE RUAS E AVENIDAS.

FORMATO / PRANCHA:

ASSUNTO:

A1/02

PROJETO EXECUTIVO  
DETALHES GERAIS DA OBRA

ESCALA:

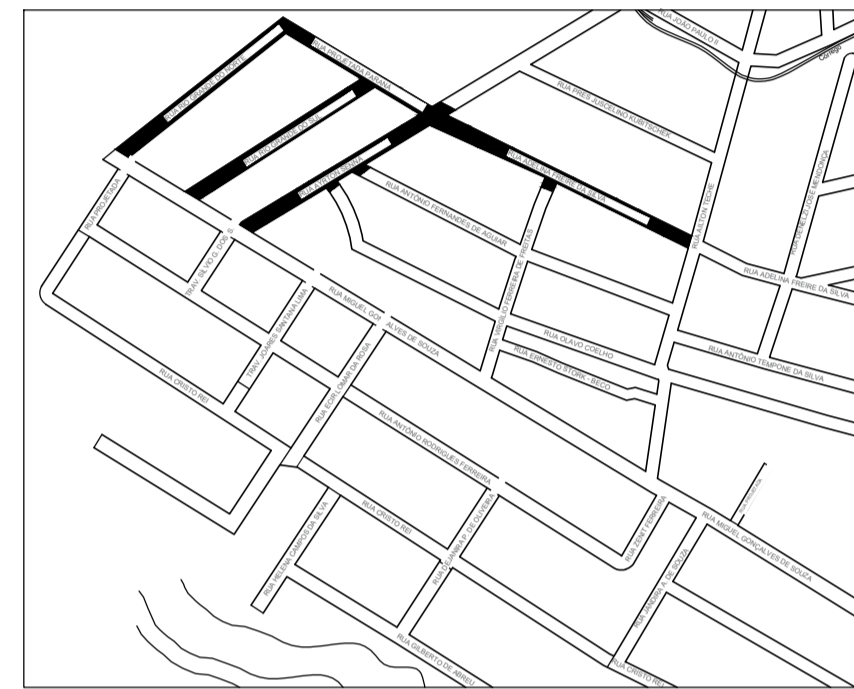
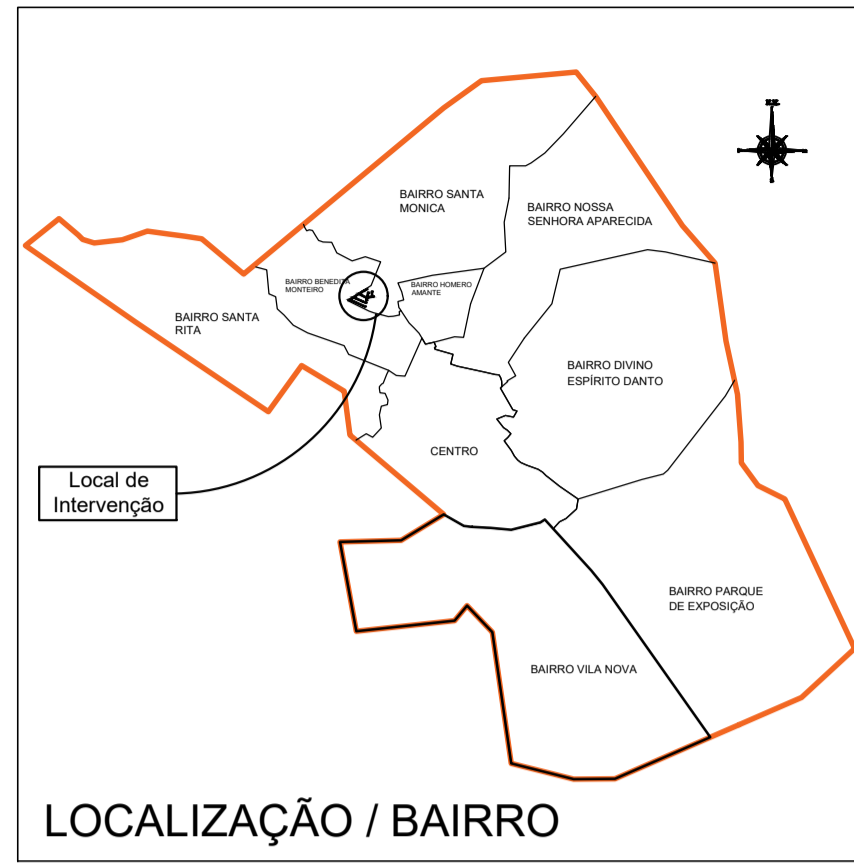
INDICADA

DATA:

JULHO / 2019

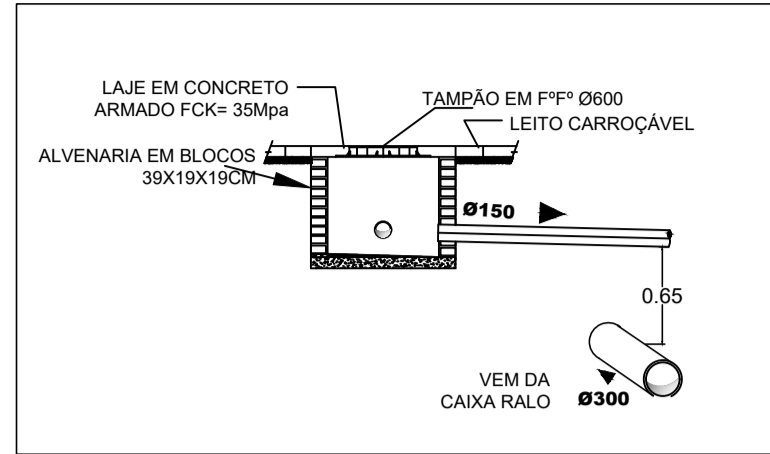
EDITOR CAD.:



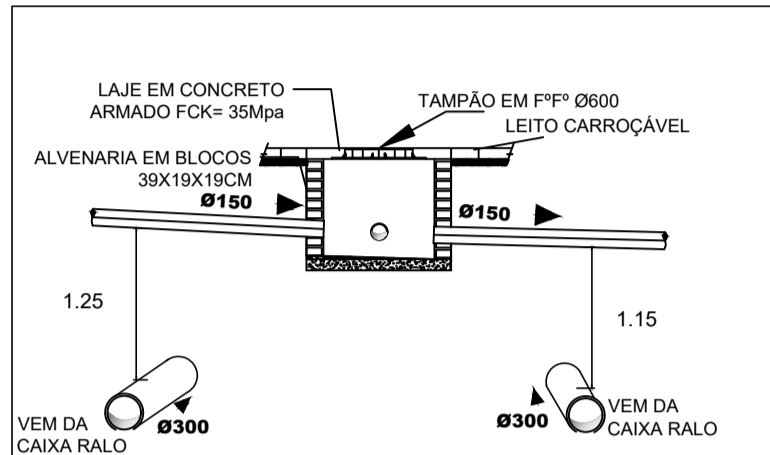


LOCALIZAÇÃO  
 LAT.: 18°21'54.2" S  
 LON.: 40°50'23.6" W

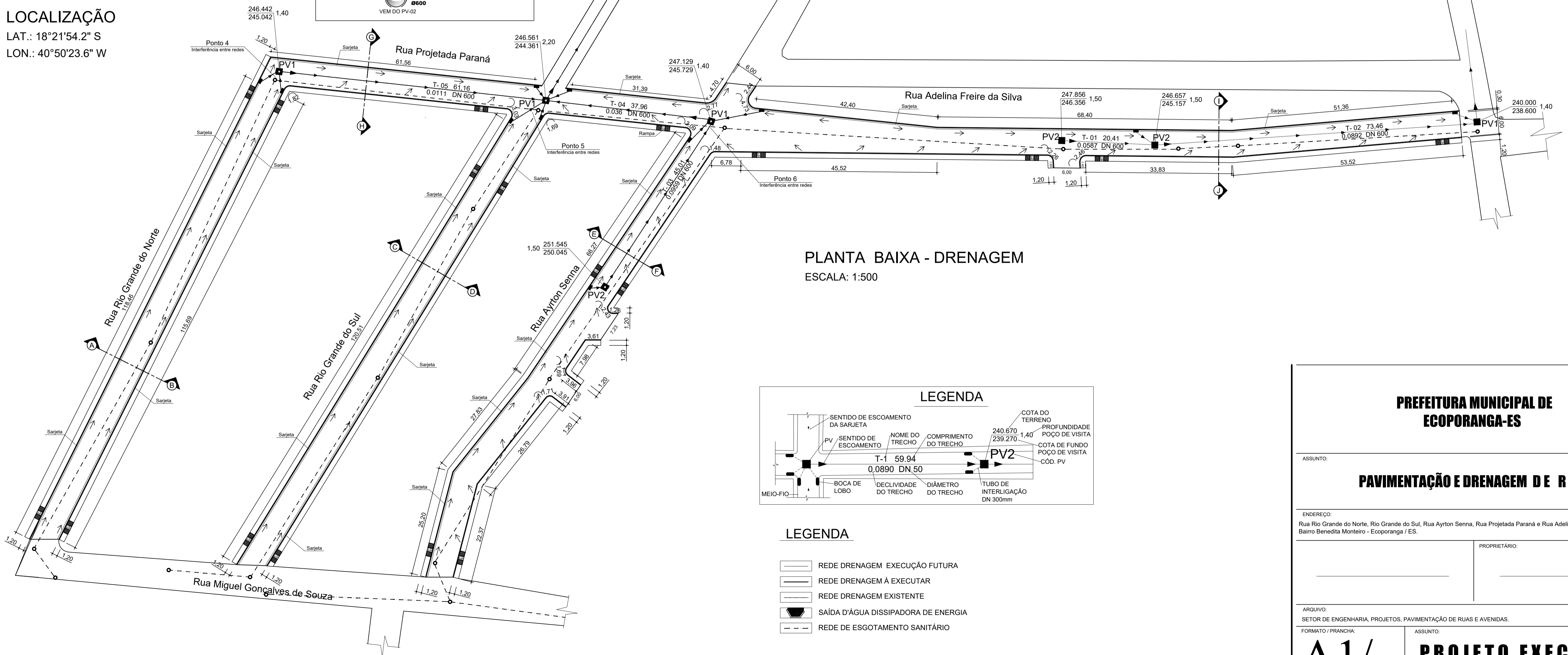
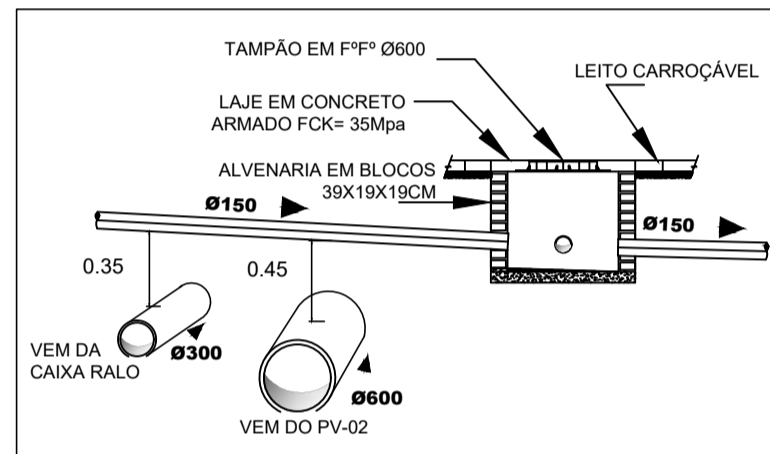
**Ponto 4**  
 Interferência entre redes



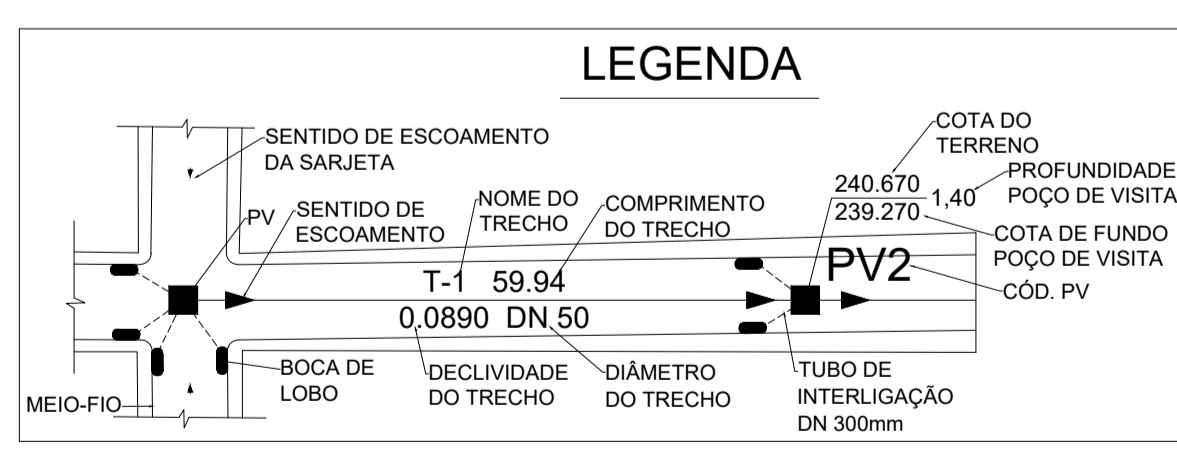
**Ponto 5**  
 Interferência entre redes



**Ponto 6**  
 Interferência entre redes



**PLANTA BAIXA - DRENAGEM**  
 ESCALA: 1:500



- LEGENDA**
- REDE DRENAGEM EXECUÇÃO FUTURA
  - REDE DRENAGEM À EXECUTAR
  - REDE DRENAGEM EXISTENTE
  - SAÍDA D'ÁGUA DISSIPADORA DE ENERGIA
  - - - REDE DE ESGOTAMENTO SANITÁRIO

**PREFEITURA MUNICIPAL DE  
 ECOPORANGA-ES**

ASSUNTO:  
**PAVIMENTAÇÃO E DRENAGEM DE RUA**

ENDEREÇO:  
 Rua Rio Grande do Norte, Rio Grande do Sul, Rua Ayrton Senna, Rua Projatada Paraná e Rua Adelina Pereira da Silva, Bairro Benedita Monteiro - Ecoporanga / ES.

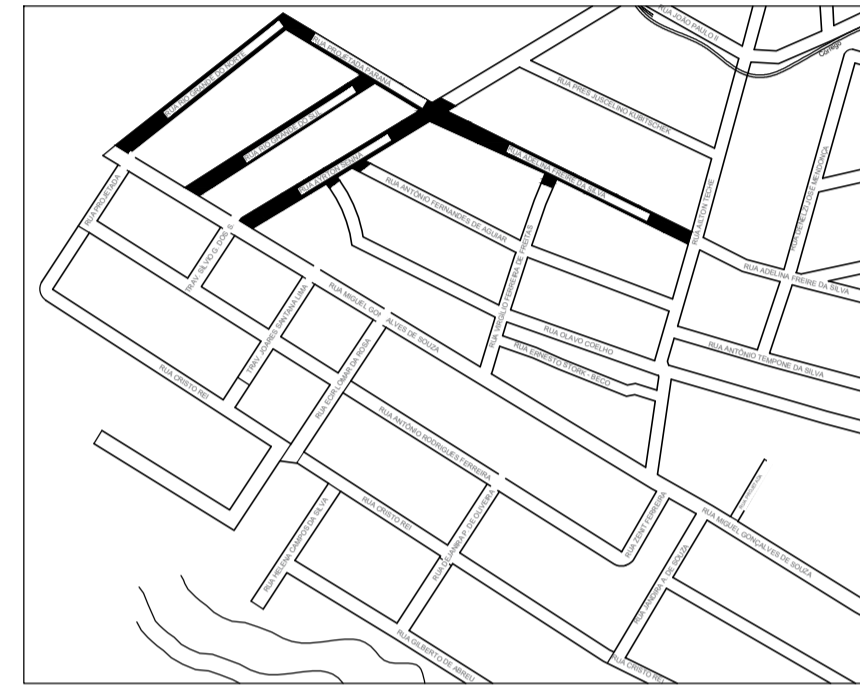
PROPRIETÁRIO:

ARQUIVO:  
 SETOR DE ENGENHARIA, PROJETOS, PAVIMENTAÇÃO DE RUAS E AVENIDAS.

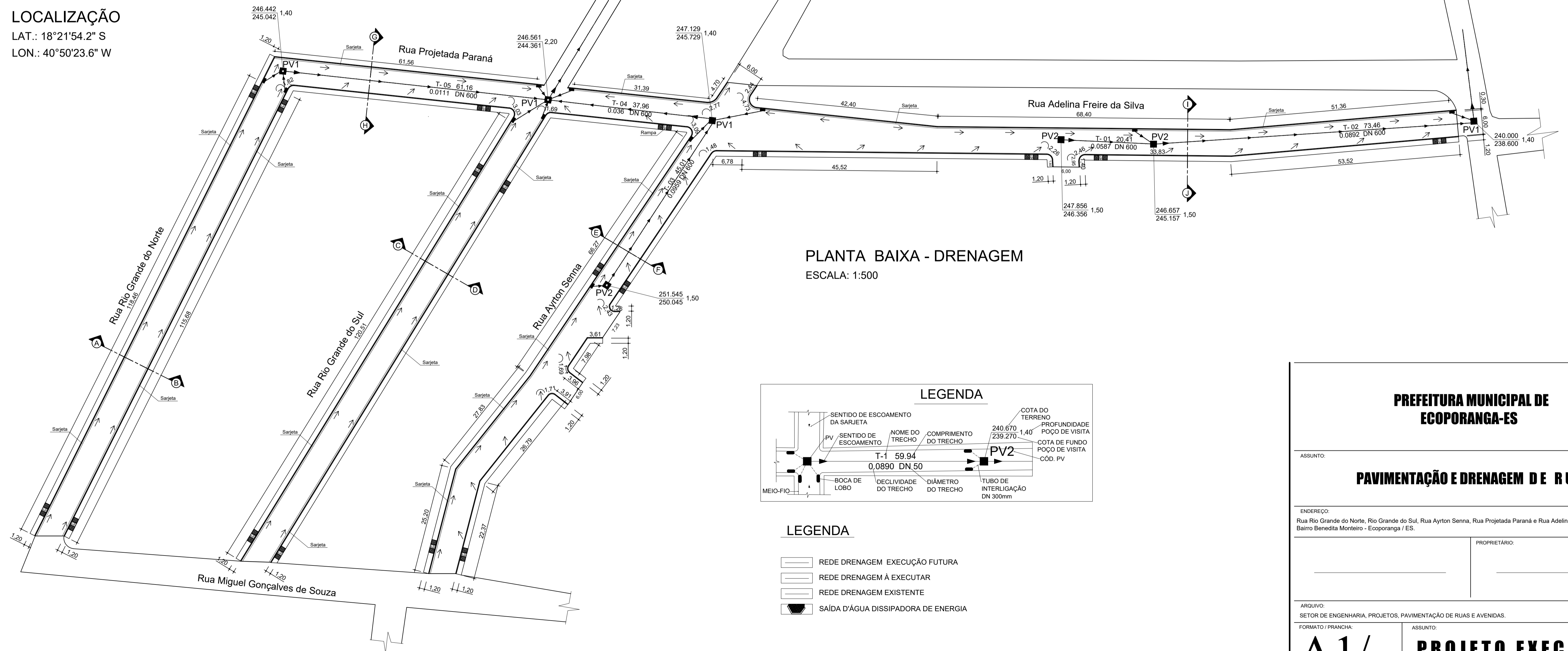
FORMATO / PRANCHA: **A1/01** ASSUNTO: **PROJETO EXECUTIVO**  
 DETALHES GERAIS DA OBRA

ESCALA: INDICADA DATA: JULHO / 2019 EDITOR CAD.:

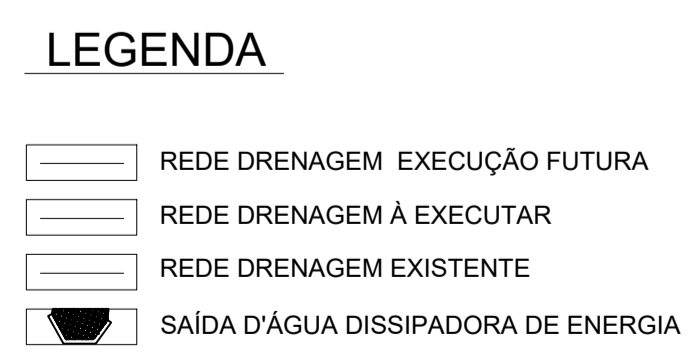
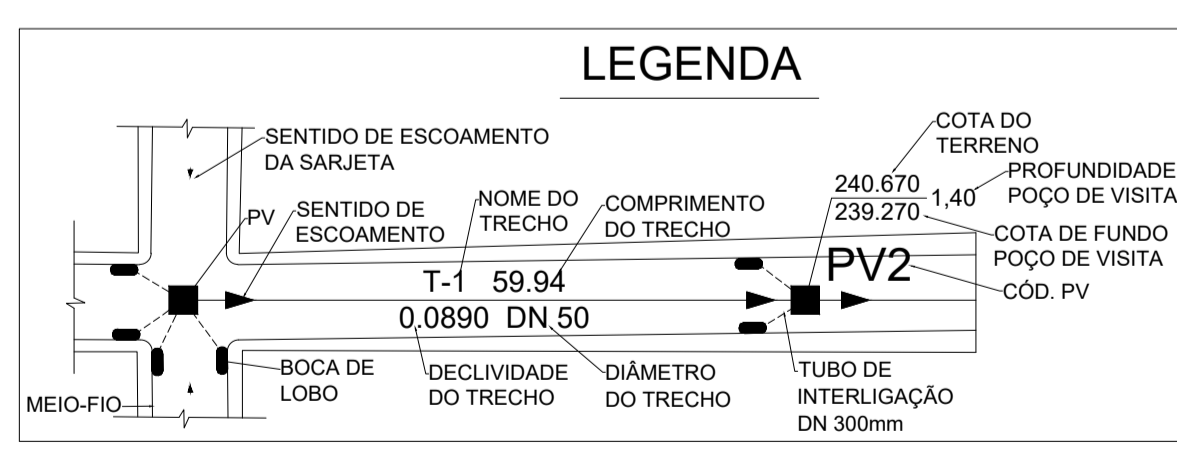




LOCALIZAÇÃO  
 LAT.: 18°21'54.2" S  
 LON.: 40°50'23.6" W



PLANTA BAIXA - DRENAGEM  
 ESCALA: 1:500



**PREFEITURA MUNICIPAL DE  
 ECOPORANGA-ES**

ASSUNTO:  
**PAVIMENTAÇÃO E DRENAGEM DE RUA**

ENDEREÇO:  
 Rua Rio Grande do Norte, Rio Grande do Sul, Rua Ayrton Senna, Rua Projetada Paraná e Rua Adelina Pereira da Silva, Bairro Benedita Monteiro - Ecoporanga / ES.

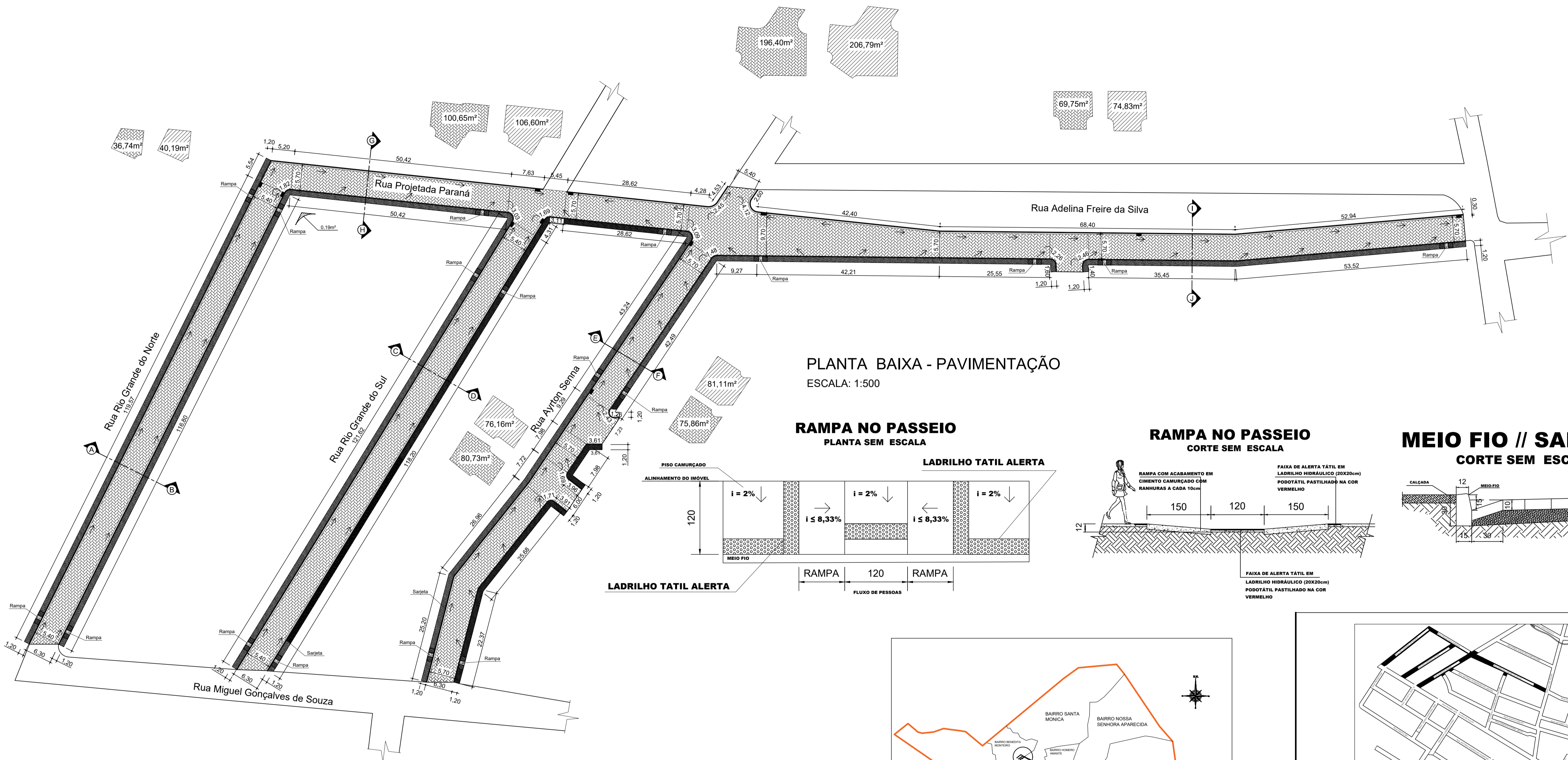
PROPRIETÁRIO:

ARQUIVO:  
 SETOR DE ENGENHARIA, PROJETOS, PAVIMENTAÇÃO DE RUAS E AVENIDAS.

FORMATO / PRANCHA: **A1/01** ASSUNTO: **PROJETO EXECUTIVO**  
 DETALHES GERAIS DA OBRA

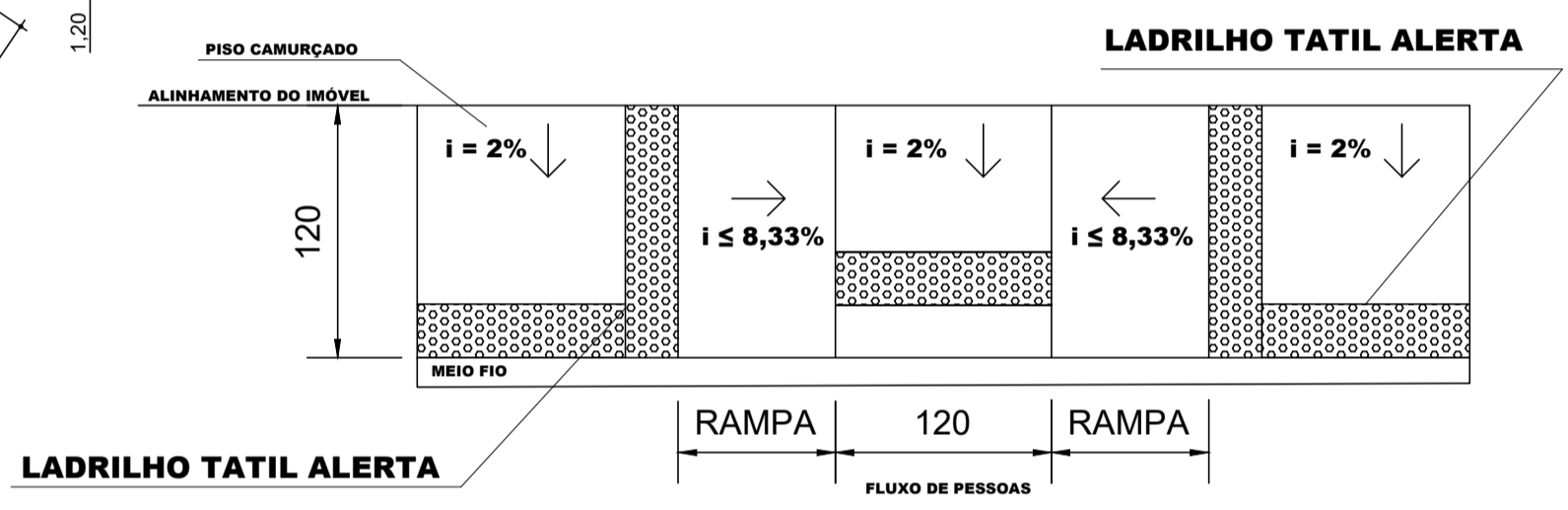
ESCALA: INDICADA DATA: JULHO / 2019 EDITOR CAD.:



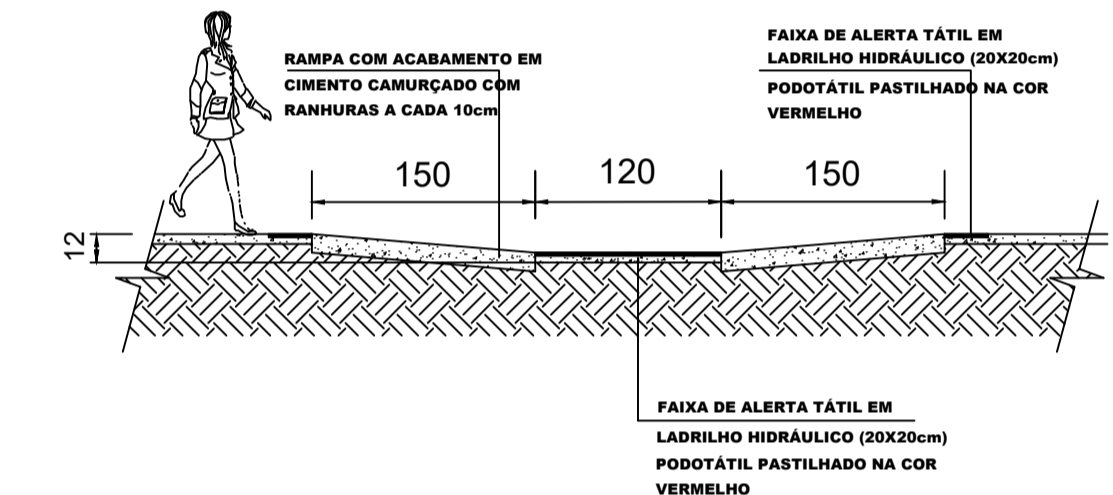


**PLANTA BAIXA - PAVIMENTAÇÃO**  
ESCALA: 1:500

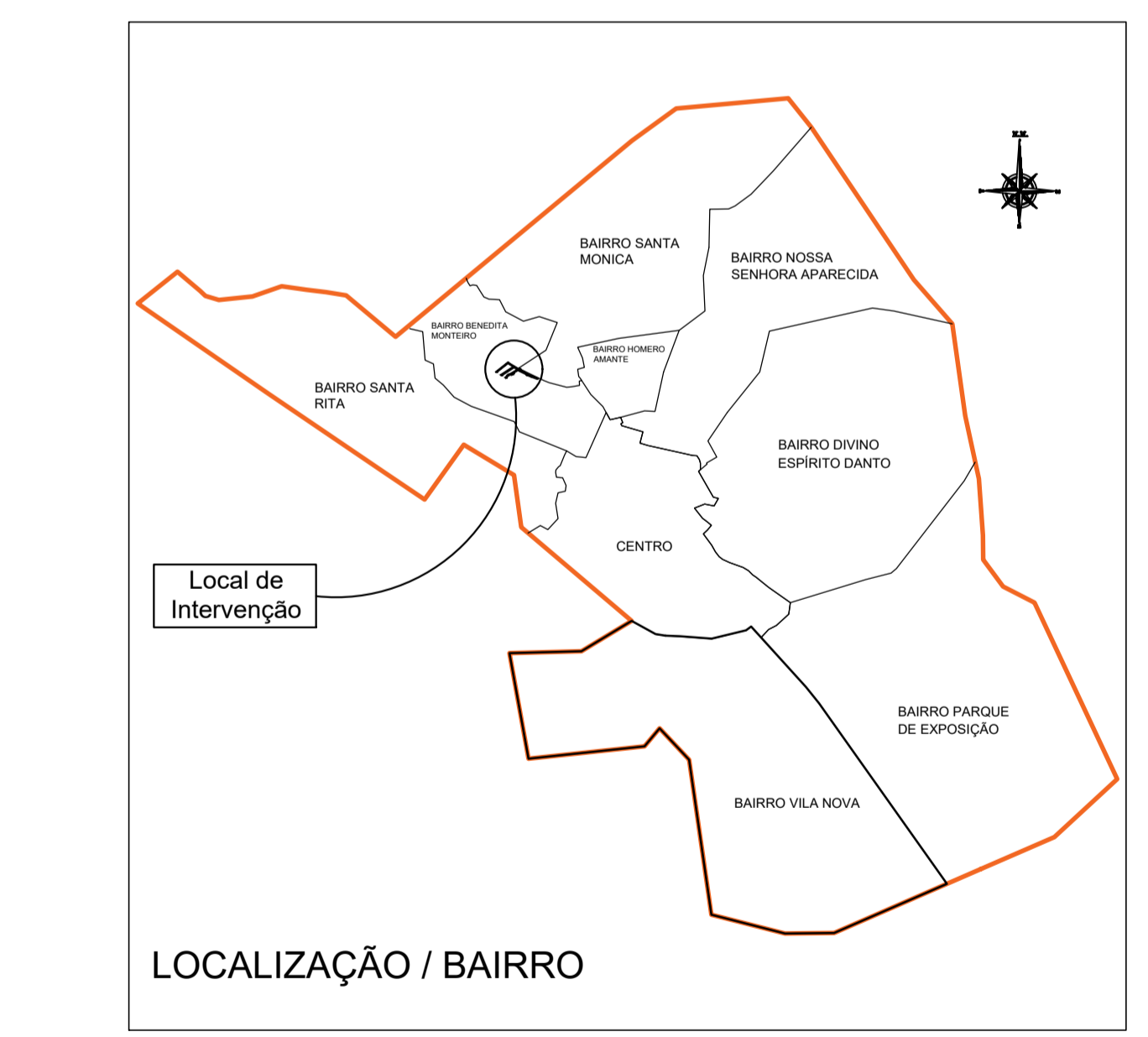
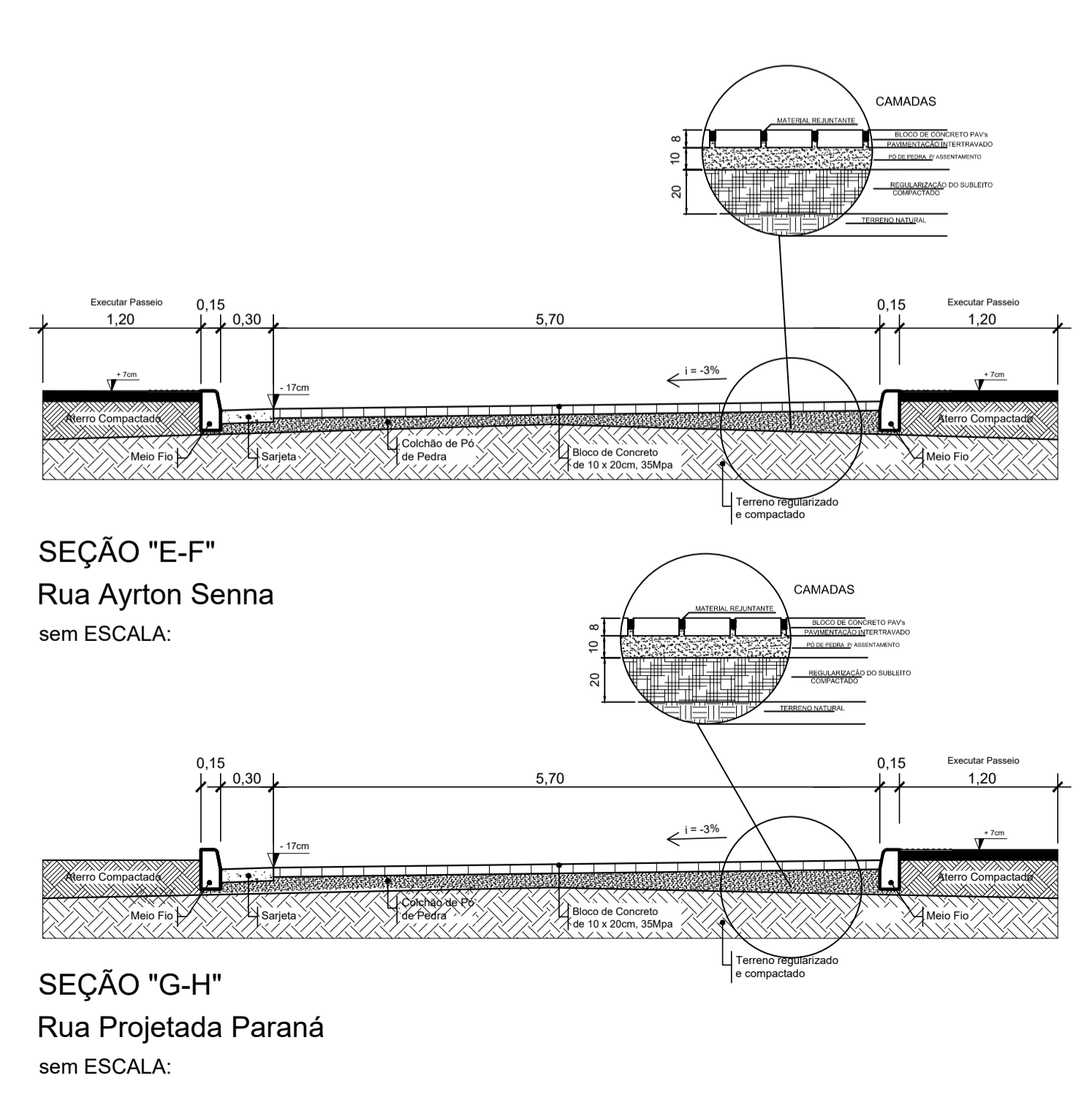
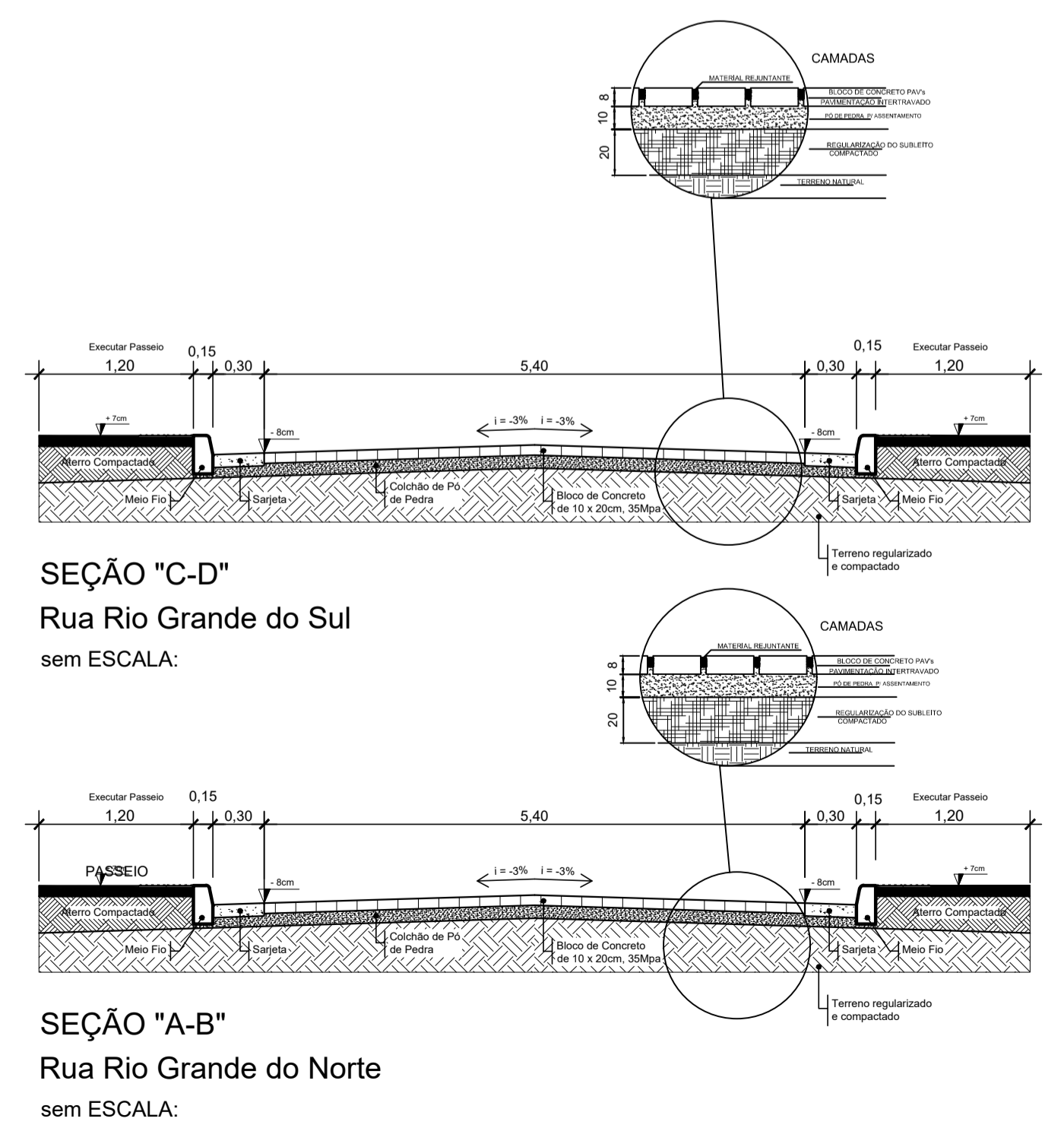
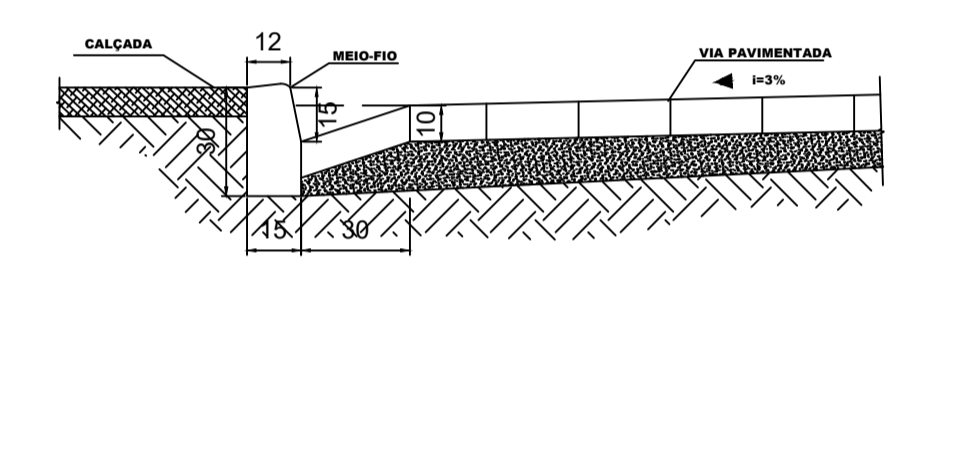
**RAMPA NO PASSEIO**  
PLANTA SEM ESCALA



**RAMPA NO PASSEIO**  
CORTE SEM ESCALA



**MEIO FIO // SARJETA**  
CORTE SEM ESCALA



**PREFEITURA MUNICIPAL DE ECOPORANGA-ES**

**PAVIMENTAÇÃO DE RUA**

ASSUNTO: \_\_\_\_\_

ENDEREÇO: Rua Rio Grande do Norte, Rio Grande do Sul, Rua Ayrton Senna, Rua Projetada Paraná e Rua Adelina Pereira da Silva, Bairro Benedita Monteiro - Ecoporanga / ES.

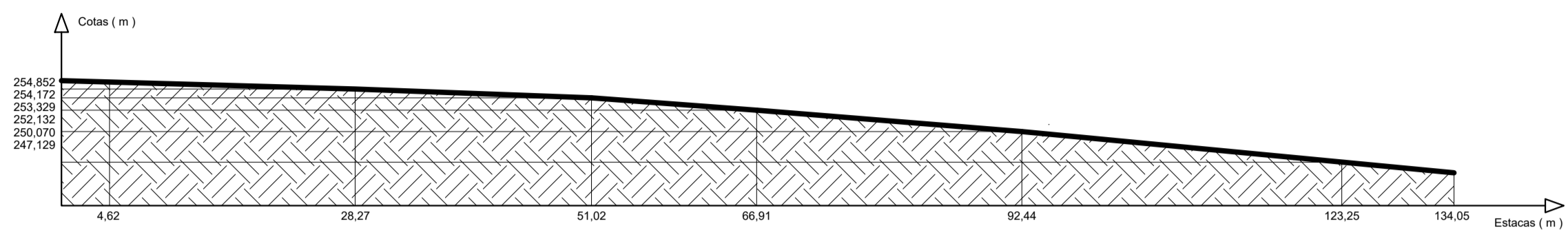
PROPRIETÁRIO: \_\_\_\_\_

ARQUIVO: SETOR DE ENGENHARIA, PROJETOS, PAVIMENTAÇÃO DE RUAS E AVENIDAS.

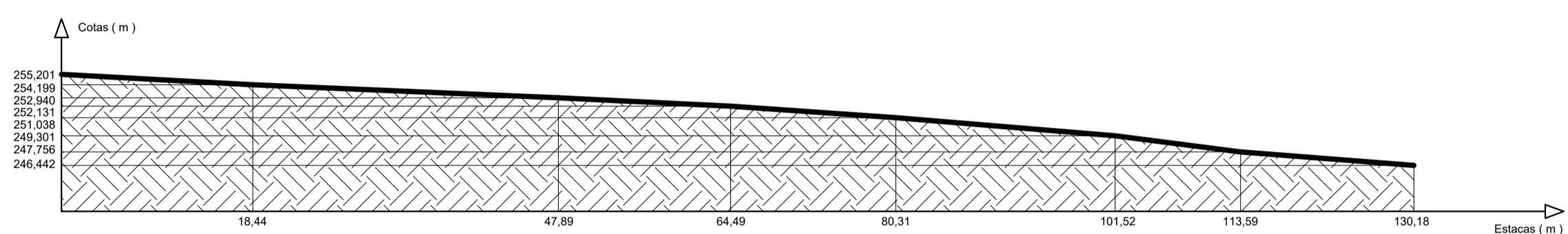
FORMATO / PRANCHIA: \_\_\_\_\_ ASSUNTO: **PROJETO EXECUTIVO**  
DETALHES GERAIS DA OBRA

ESCALA: INDICADA DATA: JULHO / 2019 EDITOR CAD.: \_\_\_\_\_

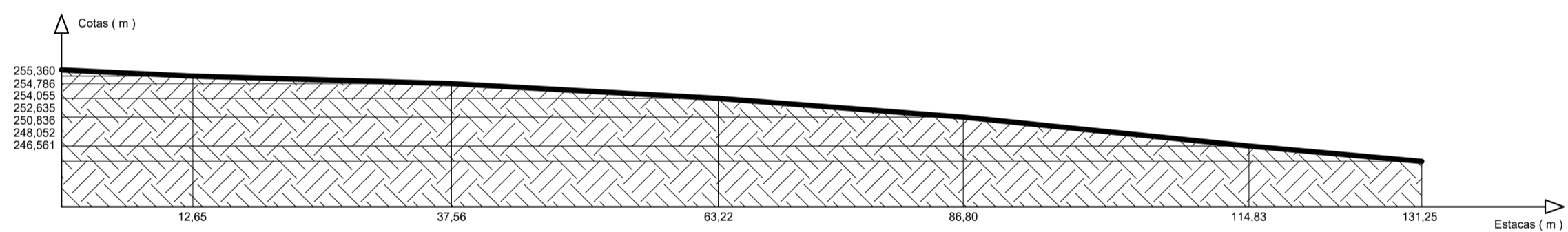




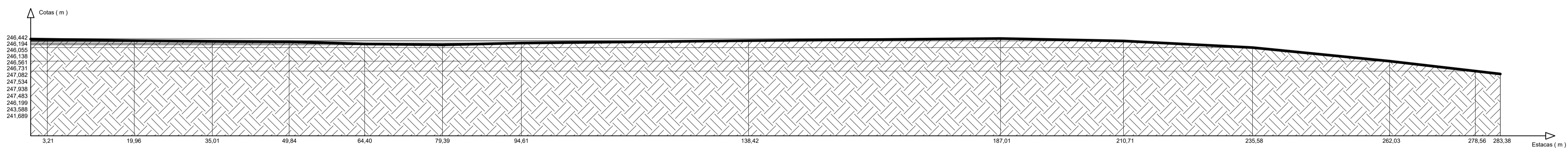
PERFIL LONGITUDINAL  
Rua Ayrton Senna  
ESCALA = 1:500



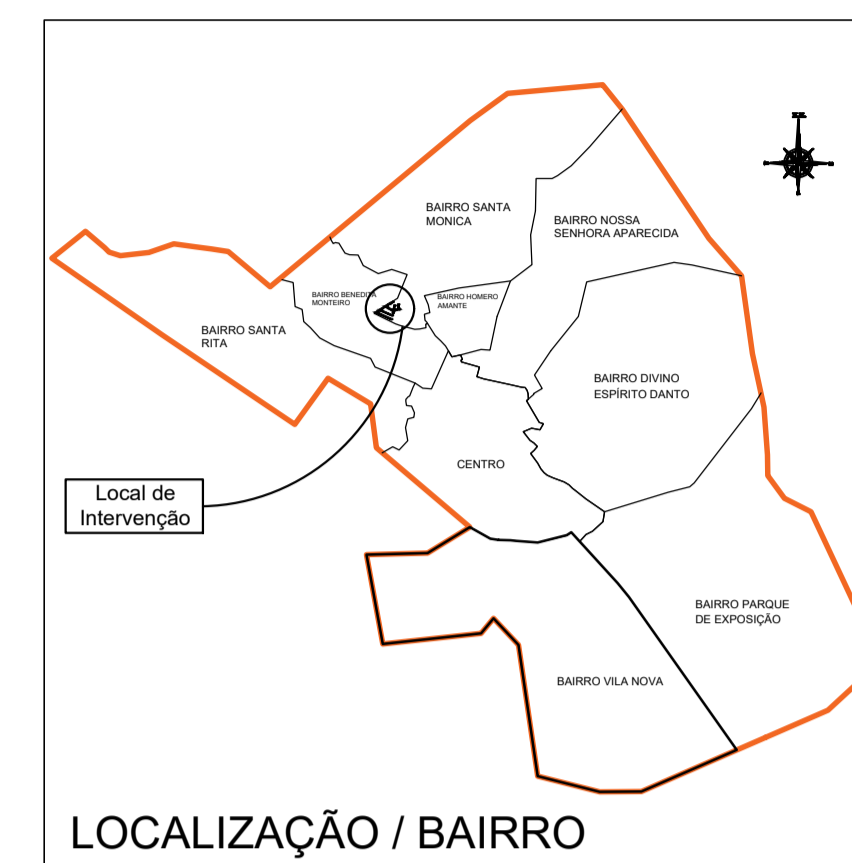
PERFIL LONGITUDINAL  
Rua Rio Grande do Norte  
ESCALA = 1:500



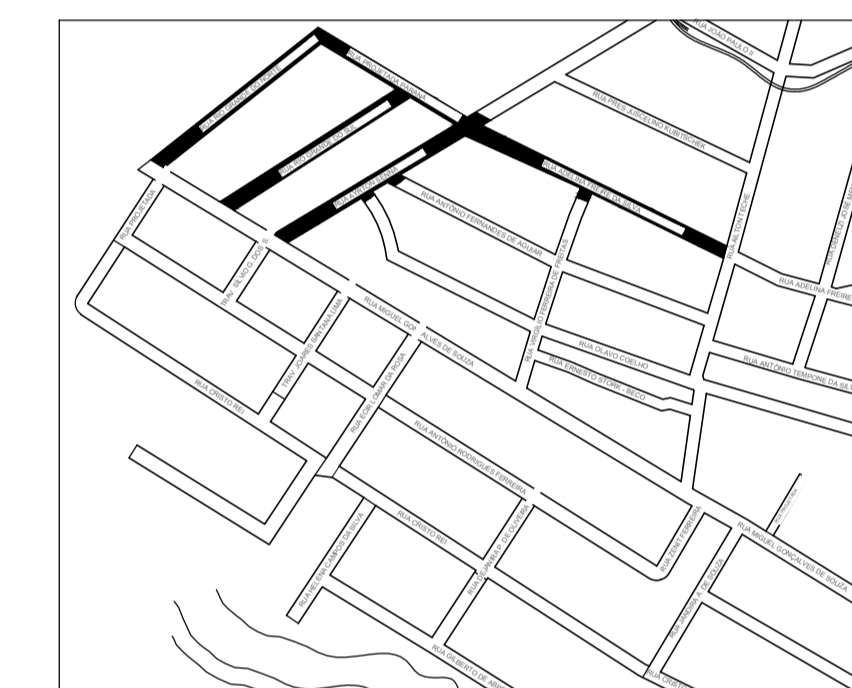
PERFIL LONGITUDINAL  
Rua Rio Grande do Sul  
ESCALA = 1:500



PERFIL LONGITUDINAL  
Rua Projetada Paraná e Rua Adelina Freire da Silva  
ESCALA = 1:500



LOCALIZAÇÃO / BAIRRO



LOCALIZAÇÃO  
LAT.: 18°21'54.2" S  
LON.: 40°50'23.6" W

**PREFEITURA MUNICIPAL DE  
ECOPORANGA-ES**

ASSUNTO:

**PAVIMENTAÇÃO E DRENAGEM DE RUA**

ENDEREÇO:

Rua Rio Grande do Norte, Rio Grande do Sul, Rua Ayrton Senna, Rua Projetada Paraná e Rua Adelina Pereira da Silva, Bairro Benedita Monteiro - Ecoporanga / ES.

PROPRIETÁRIO:

ARQUIVO:

SETOR DE ENGENHARIA, PROJETOS, PAVIMENTAÇÃO DE RUAS E AVENIDAS.

FORMATO / PRANCHA:

ASSUNTO:

**A1/02**

**PROJETO EXECUTIVO**  
DETALHES GERAIS DA OBRA

ESCALA:

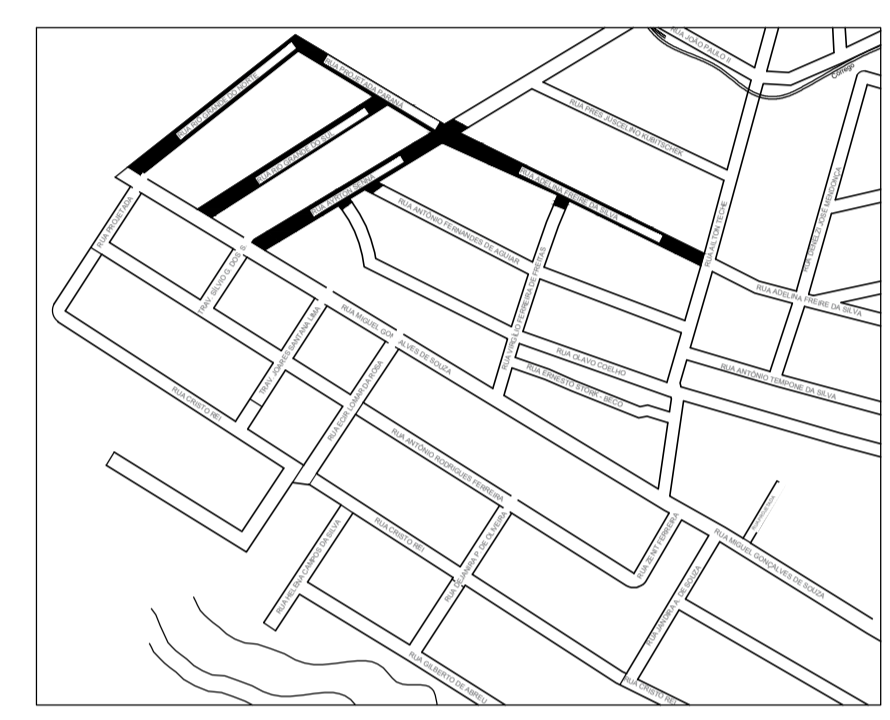
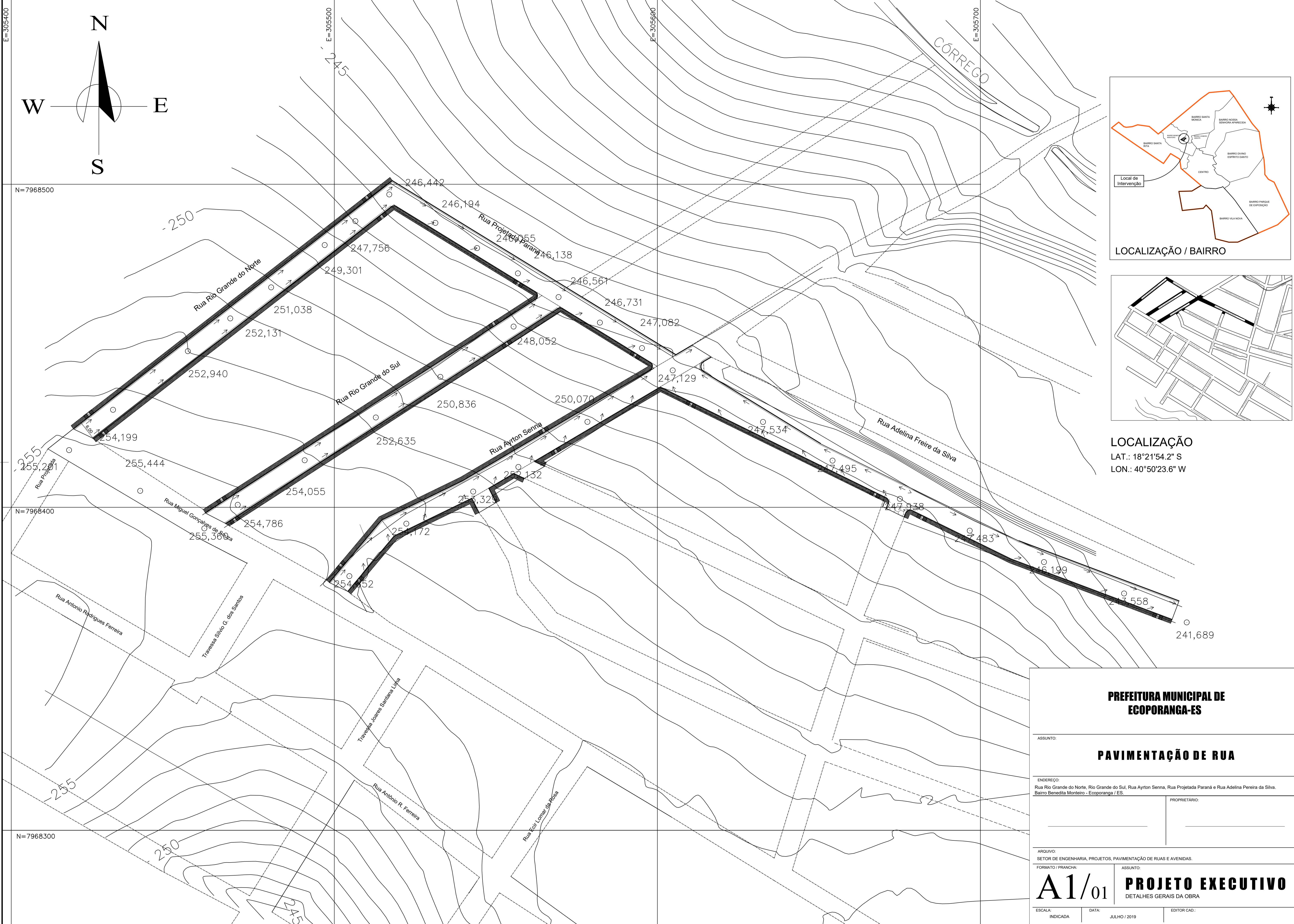
INDICADA

DATA:

JULHO / 2019

EDITOR CAD:



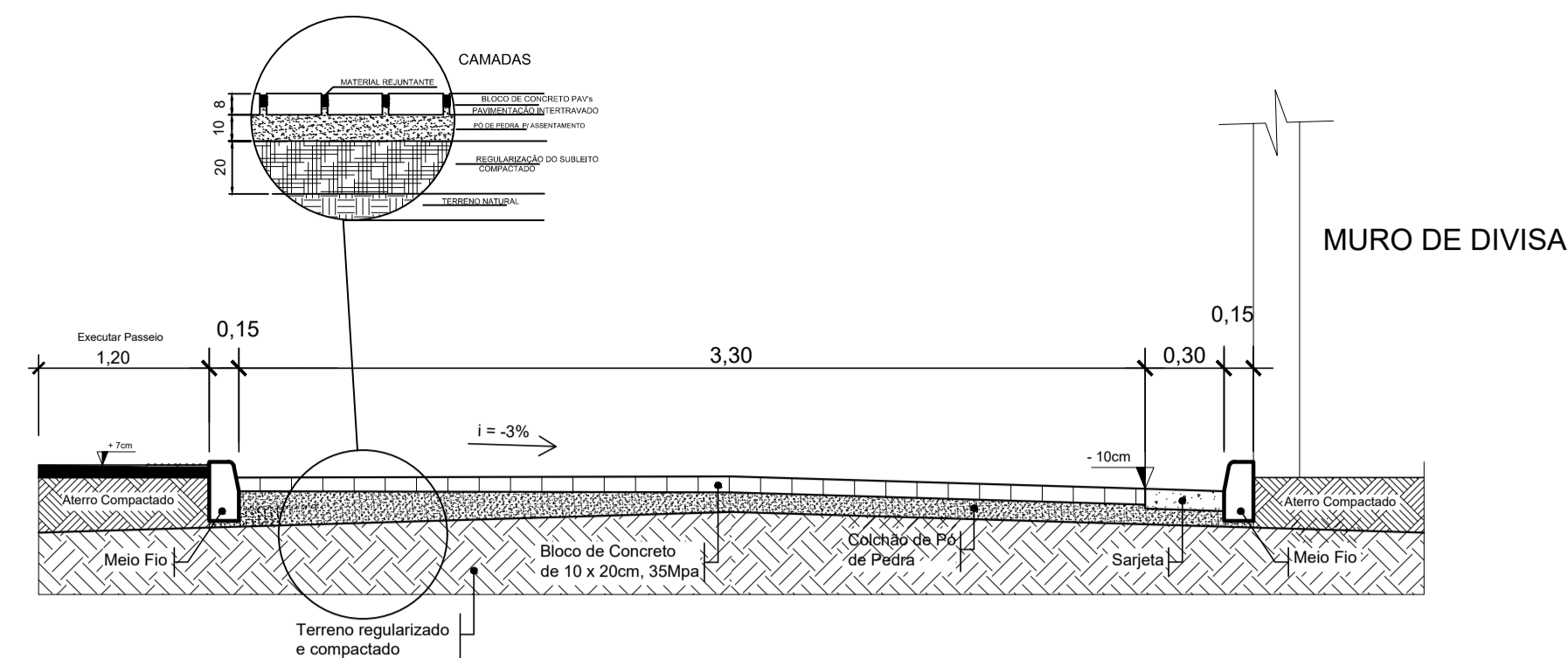


**LOCALIZAÇÃO**  
 LAT.: 18°21'54.2" S  
 LON.: 40°50'23.6" W

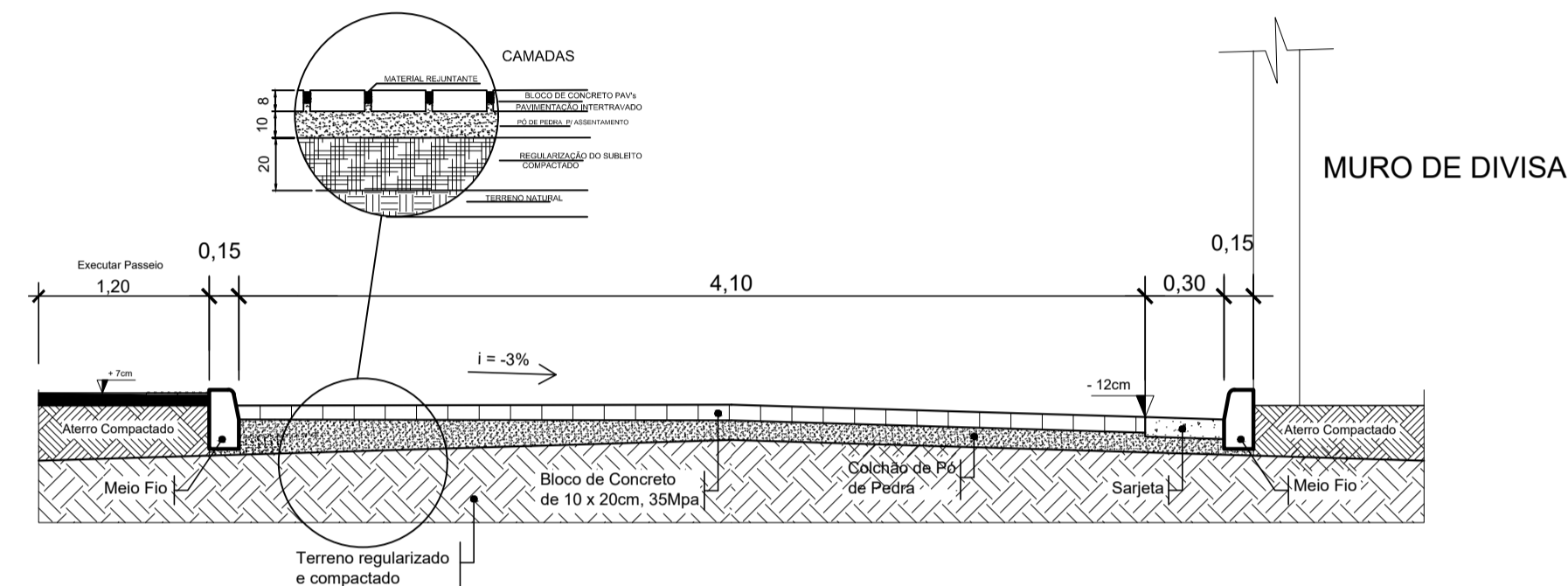
**PREFEITURA MUNICIPAL DE  
 ECOPORANGA-ES**

ASSUNTO:	
<b>PAVIMENTAÇÃO DE RUA</b>	
ENDEREÇO: Rua Rio Grande do Norte, Rio Grande do Sul, Rua Ayrton Senna, Rua Projetada Paraná e Rua Adelina Pereira da Silva. Bairro Benedita Monteiro - Ecoporanga / ES.	
PROPRIETÁRIO:	
ARQUIVO: SETOR DE ENGENHARIA, PROJETOS, PAVIMENTAÇÃO DE RUAS E AVENIDAS.	
FORMATO / PRANCHA:	ASSUNTO: <b>A1/01 PROJETO EXECUTIVO</b> DETALHES GERAIS DA OBRA
ESCALA: INDICADA	DATA: JULHO / 2019
EDITOR CAD:	

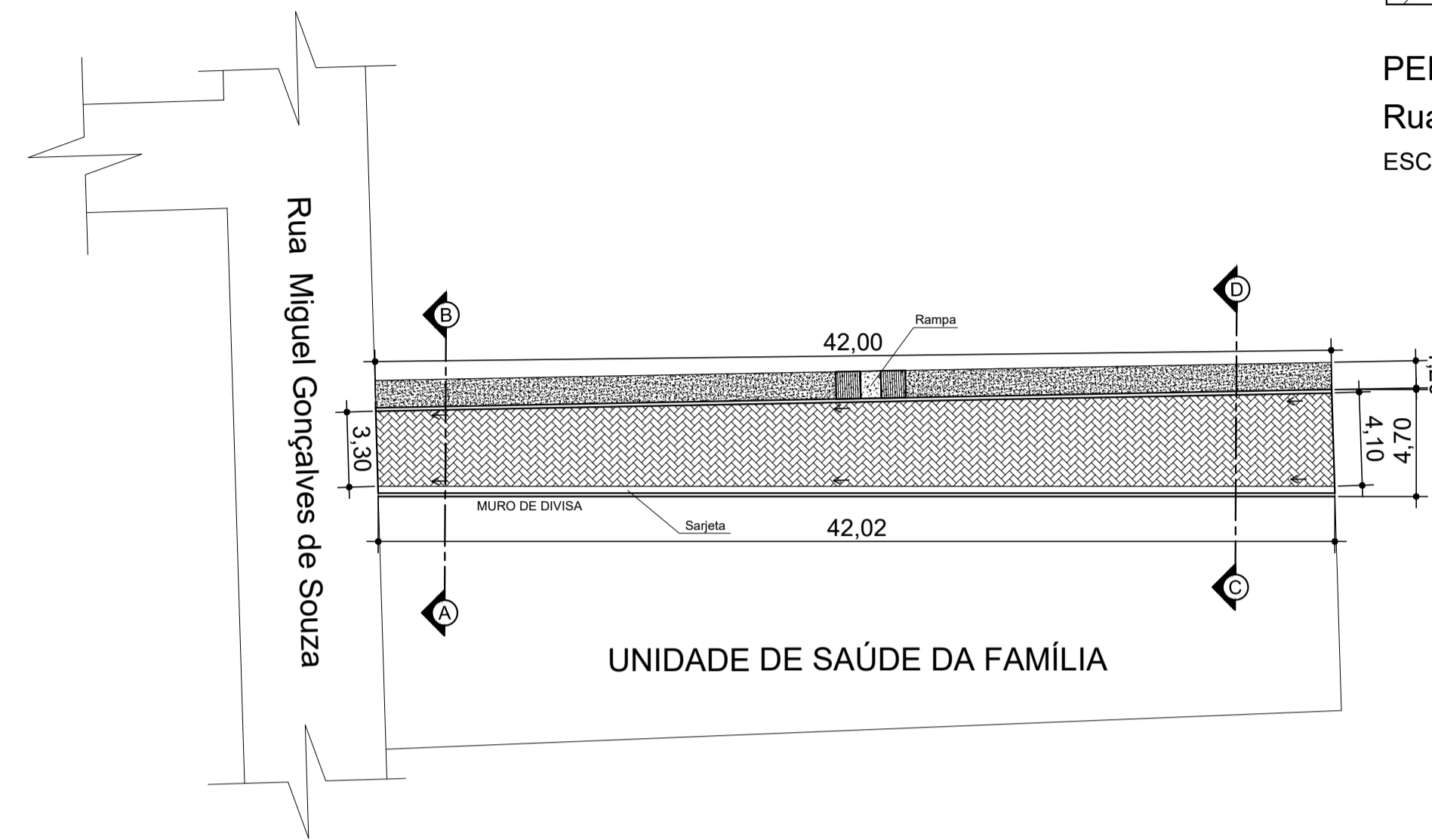




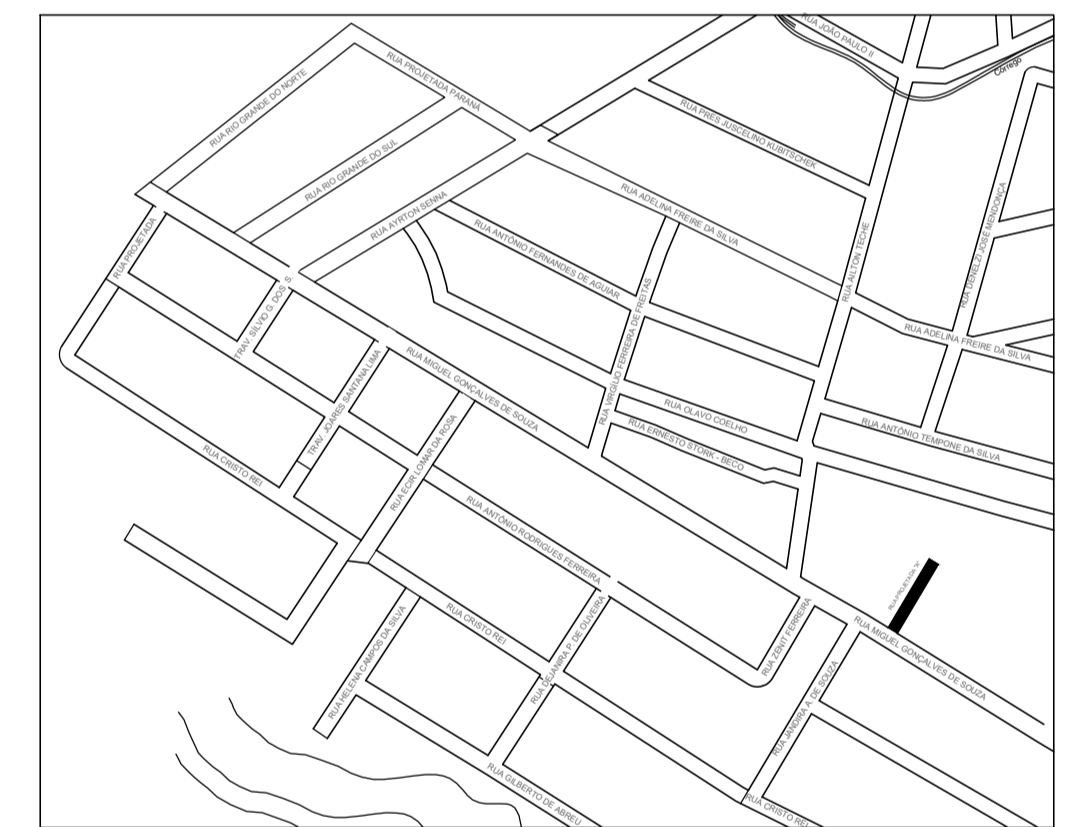
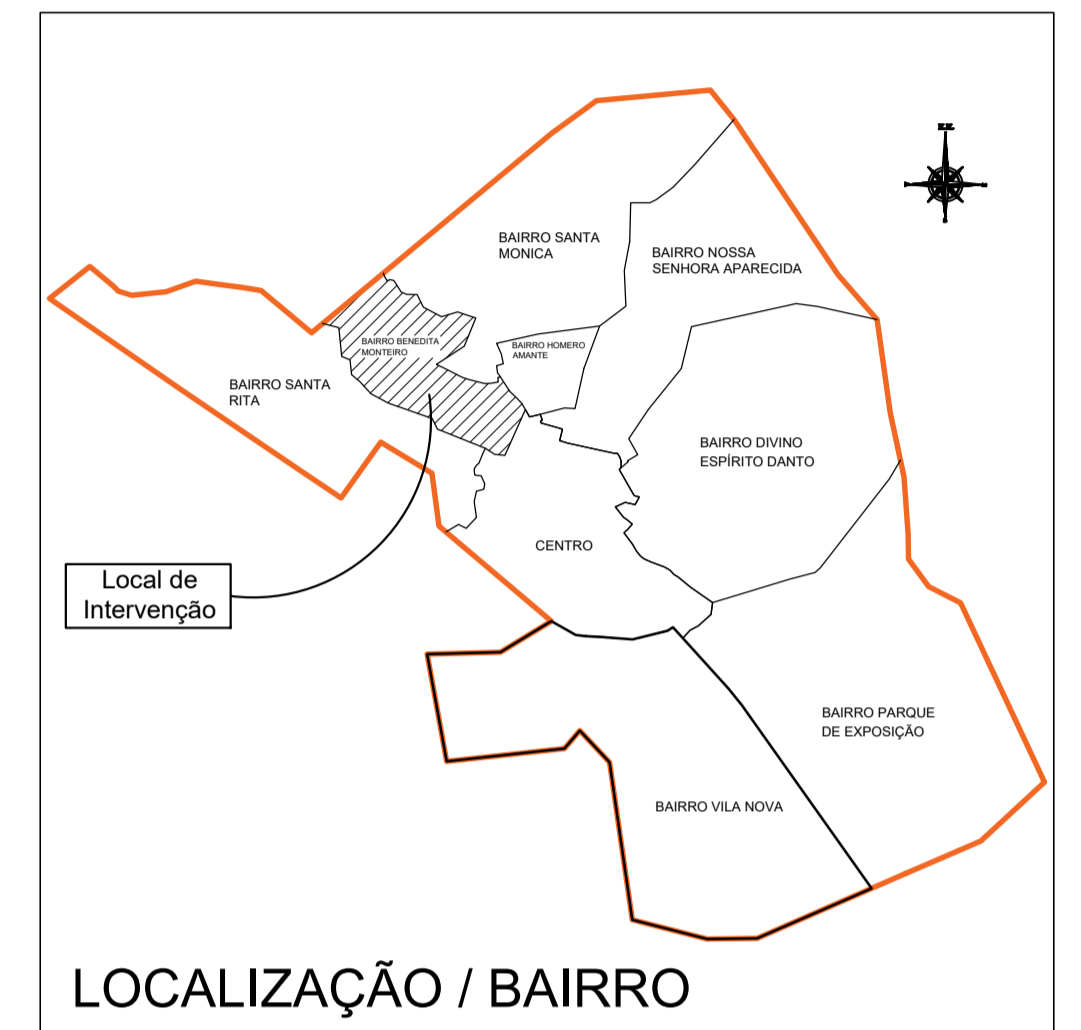
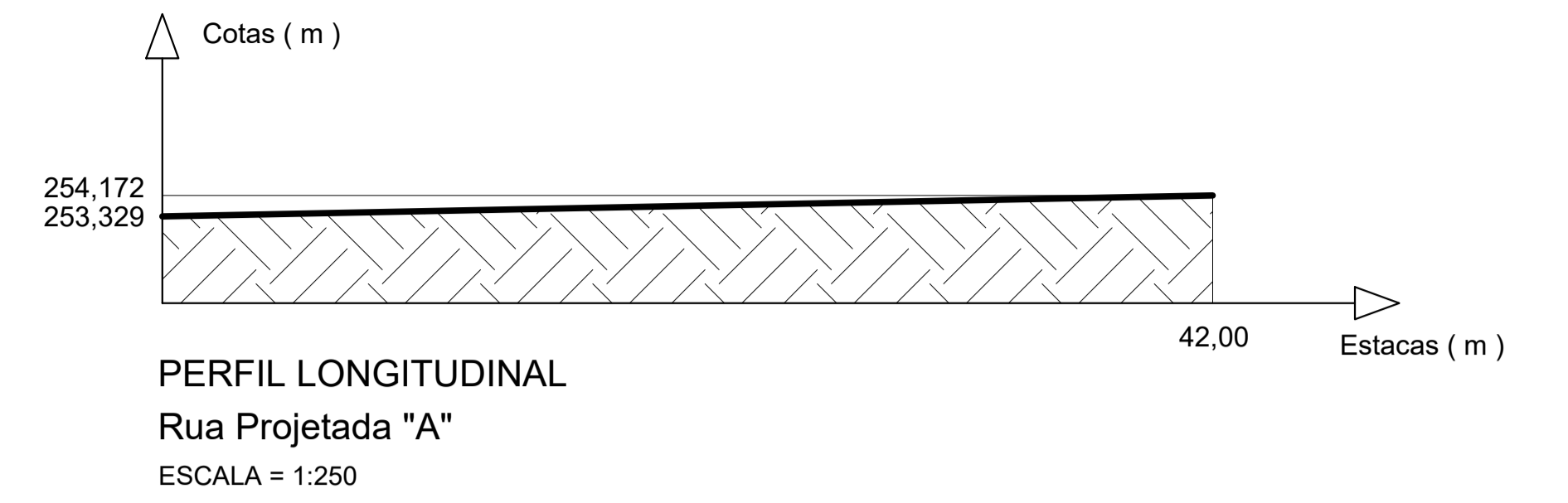
SEÇÃO "A-B"  
Rua Projetada "A"



SEÇÃO "C-D"  
Rua Projetada "A"

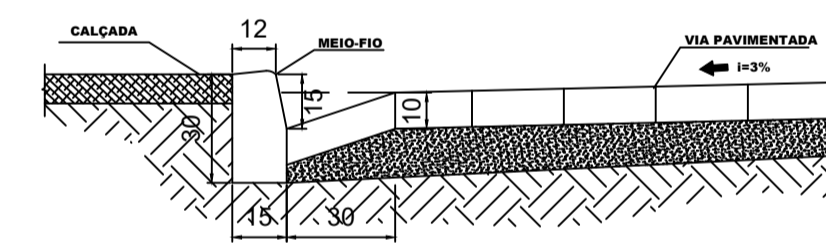


PLANTA BAIXA - PAVIMENTAÇÃO E DRENAGEM  
ESCALA: 1:250

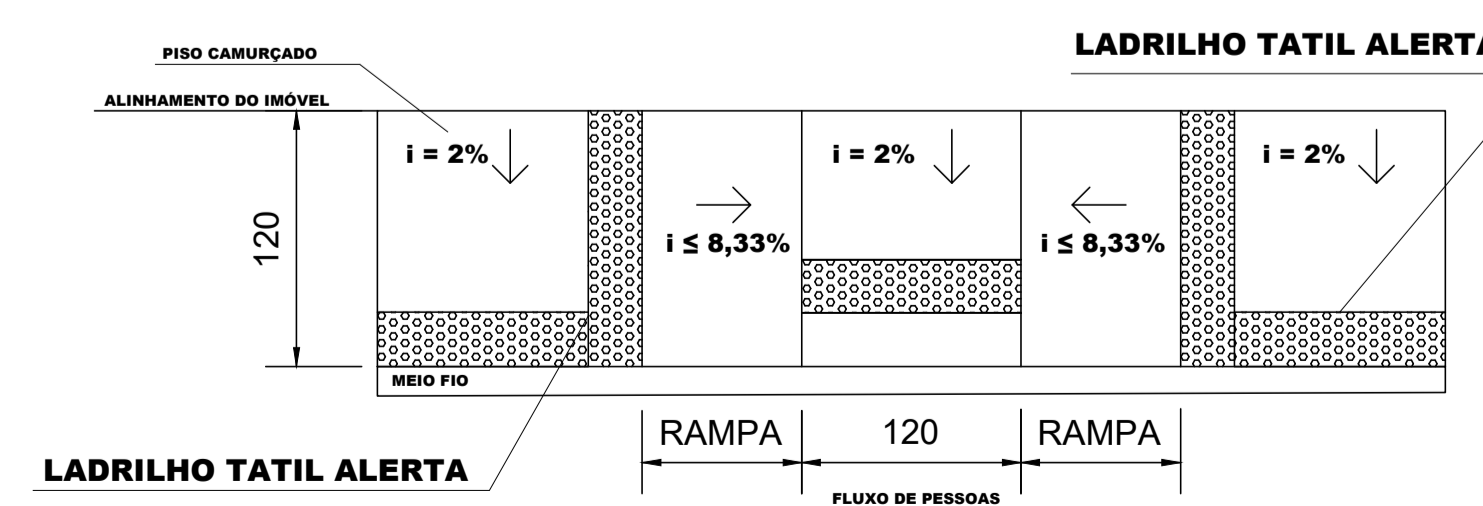
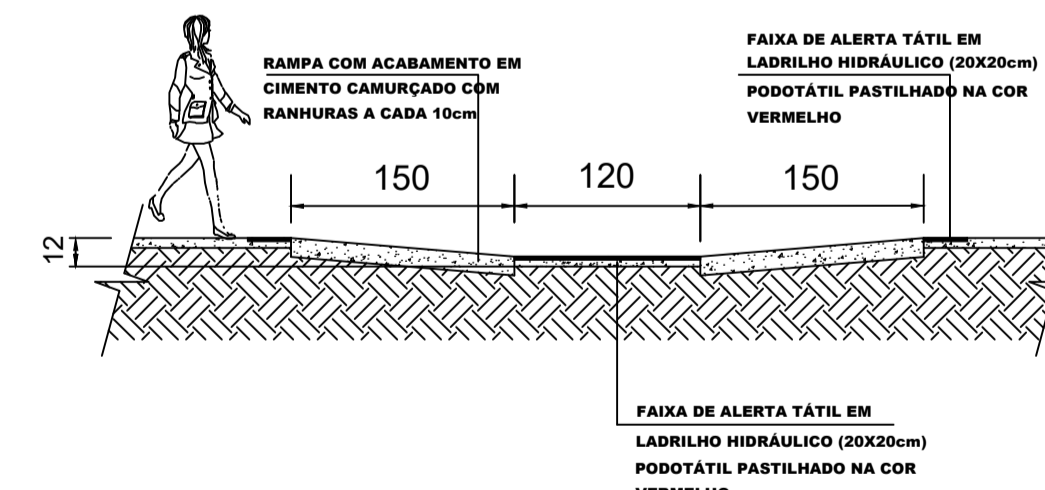


LOCALIZAÇÃO - Rua Projeta "A"  
LAT.: 18°22'01.5"S  
LON.: 40°50'17.2"W

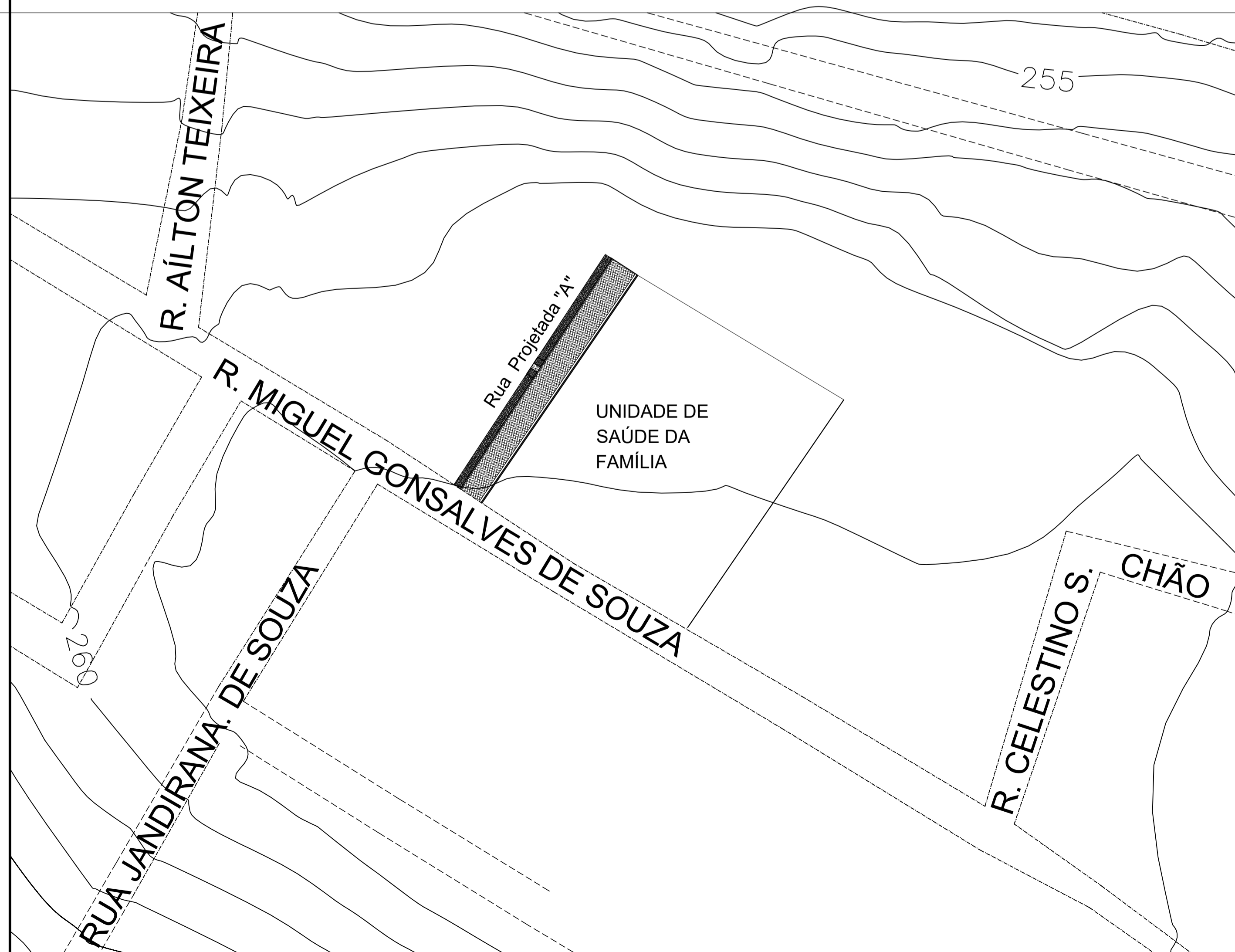
**MEIO FIO // SARJETA**  
CORTE SEM ESCALA



**RAMPA NO PASSEIO**  
CORTE SEM ESCALA



RAMPA NO PASSEIO  
PLANTA SEM ESCALA



**PREFEITURA MUNICIPAL DE  
ECOPORANGA-ES**

ASSUNTO:  
**PAVIMENTAÇÃO DE RUA**

ENDEREÇO:  
Rua Projeta "A", ao lado da Unidade de Saúde Familiar  
Bairro Benedita Monteiro  
Ecoporanga, Espírito Santo.

PROPRIETÁRIO:

ARQUIVO:  
SETOR DE ENGENHARIA, PROJETOS, PAVIMENTAÇÃO DE RUAS E AVENIDAS.

FORMATO / PRANCHA: ASSUNTO:

**A1/01** **PROJETO EXECUTIVO**  
DETALHES GERAIS DA OBRA

ESCALA: INDICADA DATA: FEVEREIRO - 2019 EDITOR CAD.: