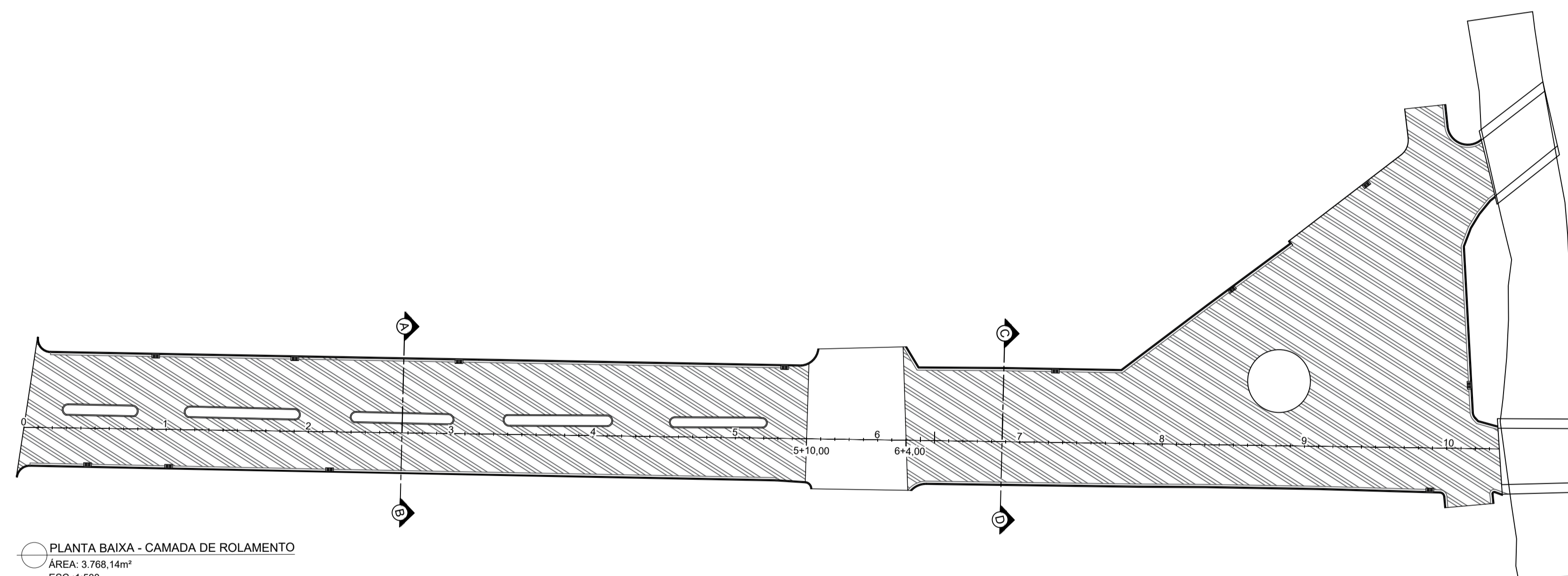


PLANTA BAIXA - REGULARIZAÇÃO
 ÁREA: 1.648,80m²
 ESC.: 1:500

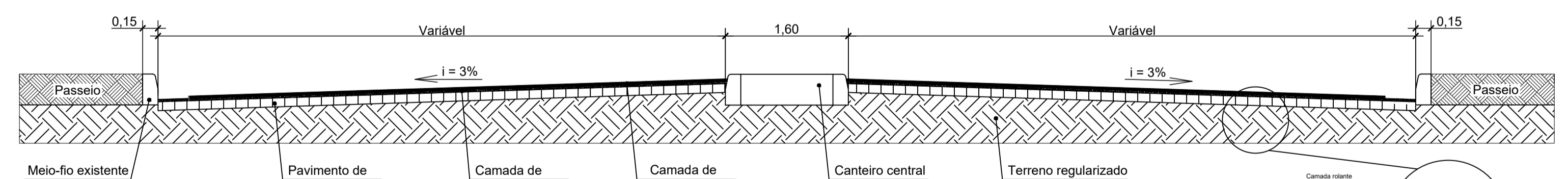


PLANTA DE LOCALIZAÇÃO
 SEM ESCALA

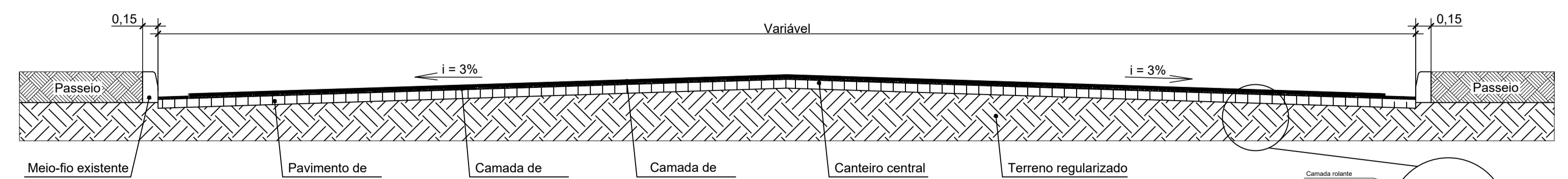


PLANTA BAIXA - CAMADA DE ROLAMENTO
 ÁREA: 3.768,14m²
 ESC.: 1:500

QUADRO DE ÁREAS - REGULARIZAÇÃO	
DESCRIÇÃO	ÁREA
R 01	1.378,1239m ²
R 02	221,2050m ²
R 03	1,9724m ²
R 04	17,5000m ²
R 05	30,0000m ²
R 06	12,0000m ²
R 07	9,0000m ²
R 08	64,0597m ²
R 09	753,0439m ²
R 10	485,5372m ²
R 11	212,9531m ²
R 12	503,4319m ²
R 13	898,1867m ²
TOTAL	4.587,01m ²

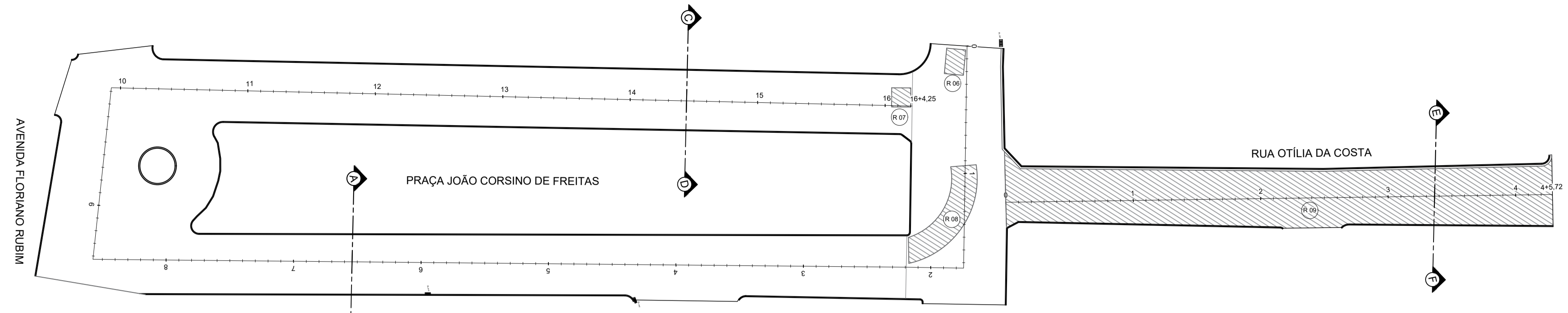


SEÇÃO TRANSVERSAL A - B
 SEM ESCALA

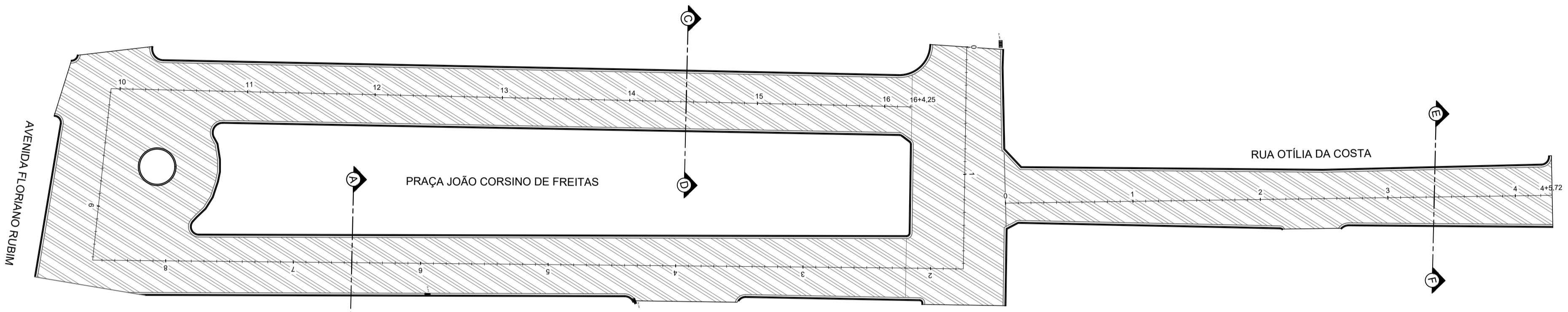


SEÇÃO TRANSVERSAL C - D
 SEM ESCALA

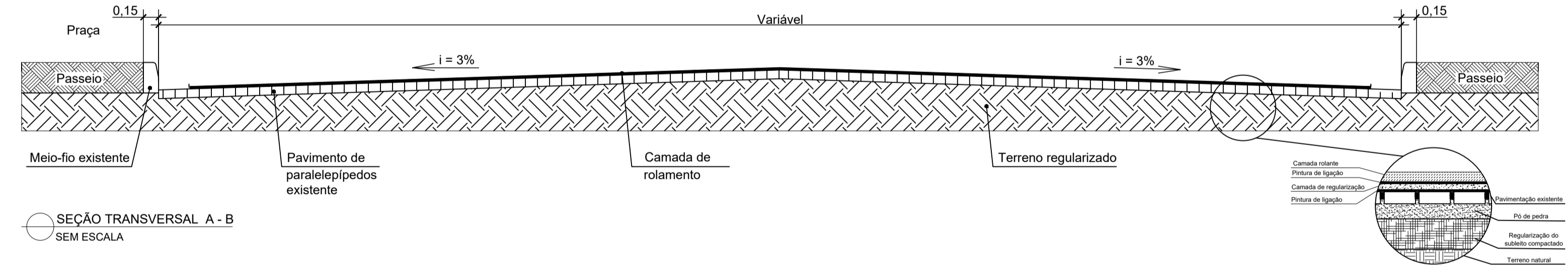
 PREFEITURA MUNICIPAL DE COPORANGA	
RECAPEAMENTO ASFÁLTICO	
LOCAL / ENDEREÇO: RUA JUIZ CRISTALINO DE ABREU, CENTRO - ECOPORANGA/ES	CONTEÚDO DA PRANCHETA: PLANTA BAIXA DE PAVIMENTAÇÃO E SEÇÕES
PREFEITO: Elias Dal Col	RESP. TÉCNICO: Luan de Paula Cardoso Ferraz
ÁREA TOTAL: 3.768,14 m²	DATA: JUNHO / 2020
ESCALA: INDICADA	FORMATO / PRANCHETA: A1 01 / 06



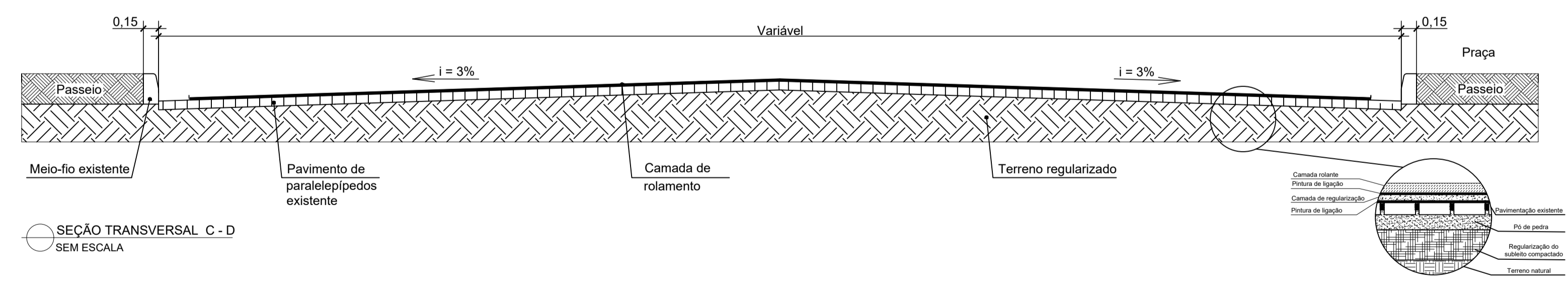
PLANTA BAIXA - REGULARIZAÇÃO
 ÁREA: 835,99m²
 ESC.: 1:500



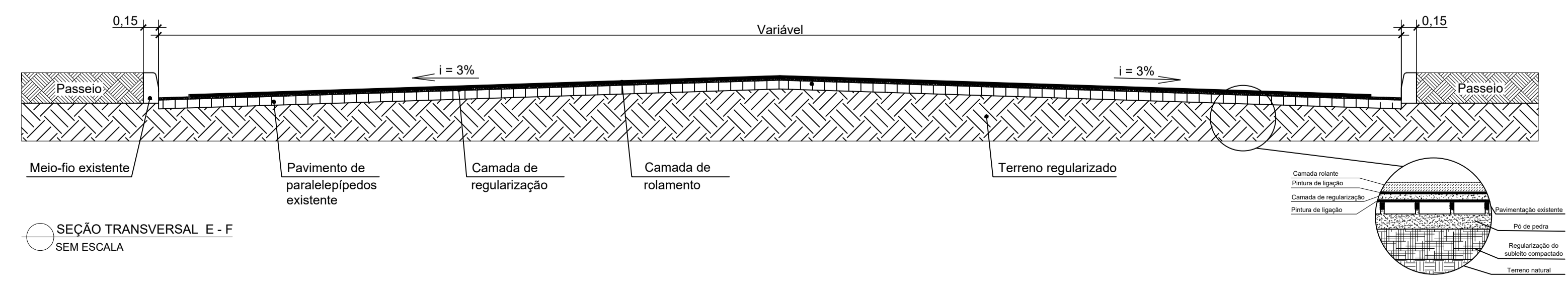
PLANTA BAIXA - CAMADA DE ROLAMENTO
 ÁREA: 4.089,57m²
 ESC.: 1:500



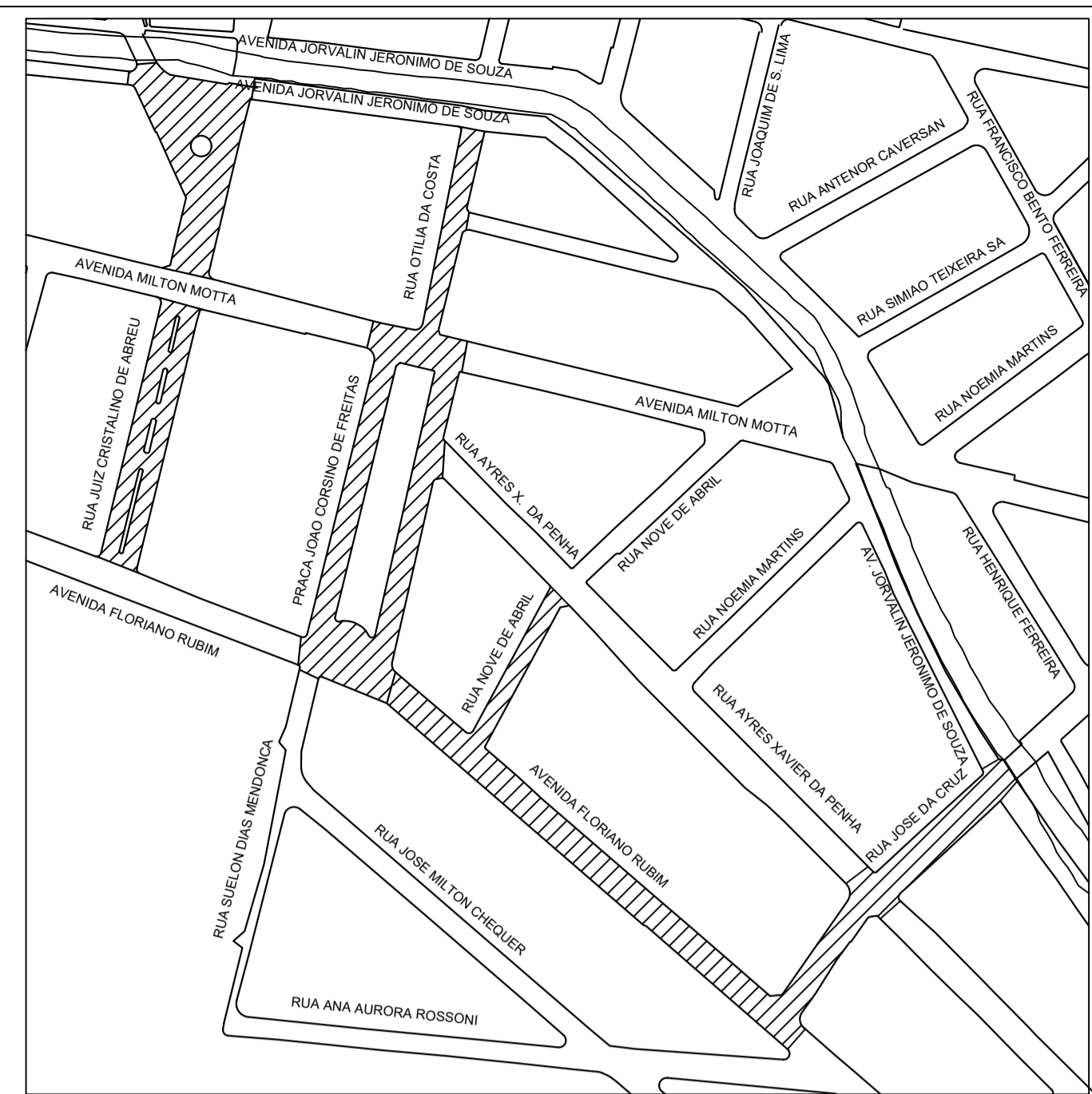
SEÇÃO TRANSVERSAL A - B
 SEM ESCALA



SEÇÃO TRANSVERSAL C - D
 SEM ESCALA




SEÇÃO TRANSVERSAL E - F
 SEM ESCALA



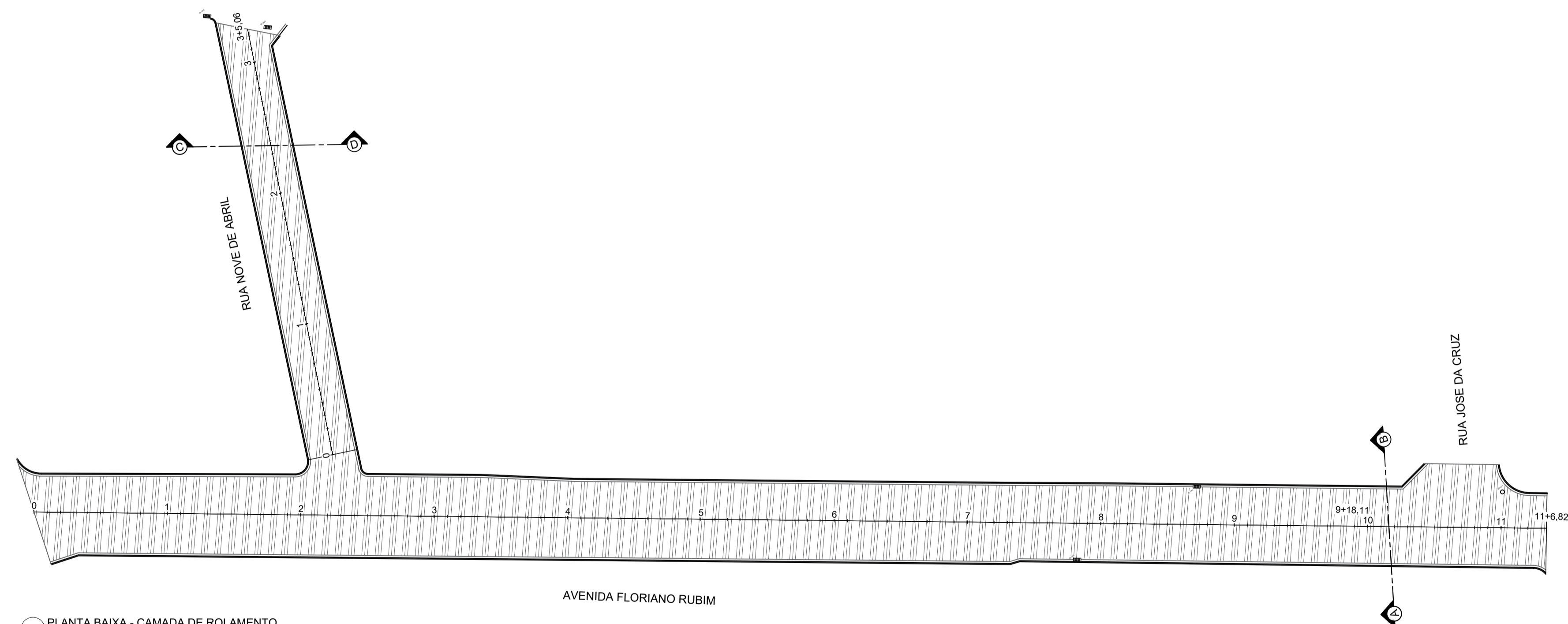
PLANTA DE LOCALIZAÇÃO
 SEM ESCALA

QUADRO DE ÁREAS - REGULARIZAÇÃO	
DESCRIÇÃO	ÁREA
R 01	1.378,1239m ²
R 02	221,2050m ²
R 03	1,9724m ²
R 04	17,5000m ²
R 05	30,0000m ²
R 06	12,0000m ²
R 07	9,0000m ²
R 08	64,0597m ²
R 09	753,0439m ²
R 10	485,5372m ²
R 11	212,9531m ²
R 12	503,4319m ²
R 13	898,1867m ²
TOTAL	4.587,01m ²

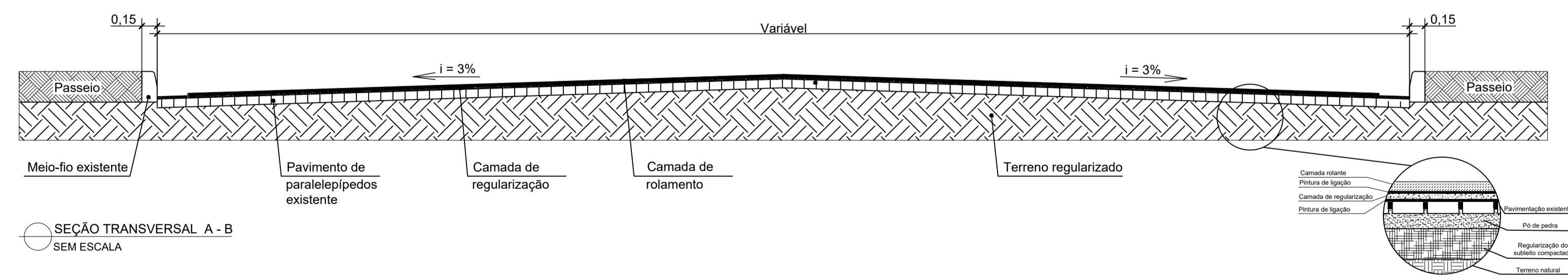
PREFEITURA MUNICIPAL DE ECOPORANGA	
RECAPEAMENTO ASFÁLTICO	
LOCAL / ENDEREÇO: PRAÇA JOÃO CORSINO DE FREITAS E RUA OTÍLIA DA COSTA, CENTRO - ECOPORANGA/ES	CONTEÚDO DA PRANCHA: PLANTA BAIXA DE PAVIMENTAÇÃO E SEÇÕES
PREFEITO: Elias Dal Col	RESP. TÉCNICO: Luan de Paula Cardoso Ferraz
ÁREA TOTAL: 4.089,57 m ²	DATA: JUNHO / 2020
ESCALA: INDICADA	FORMATO / PRANCHA: A1 02 / 06



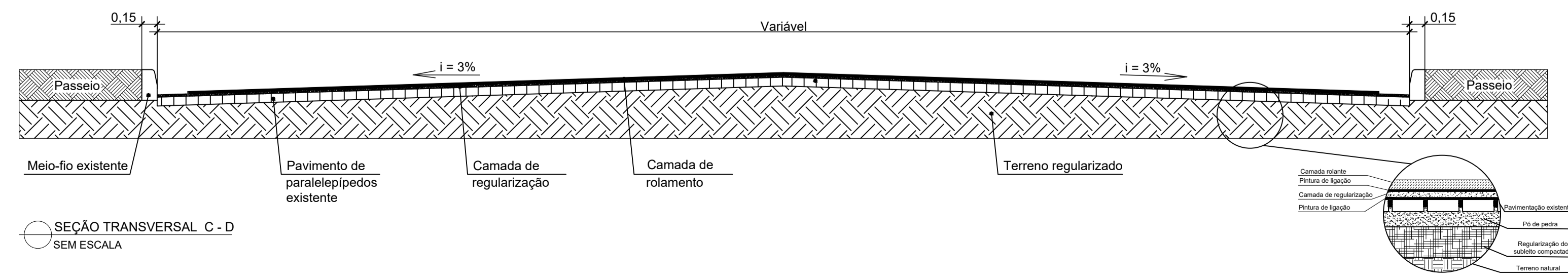
PLANTA BAIXA - REGULARIZAÇÃO
 ÁREA: 698,49m²
 ESC: 1:500



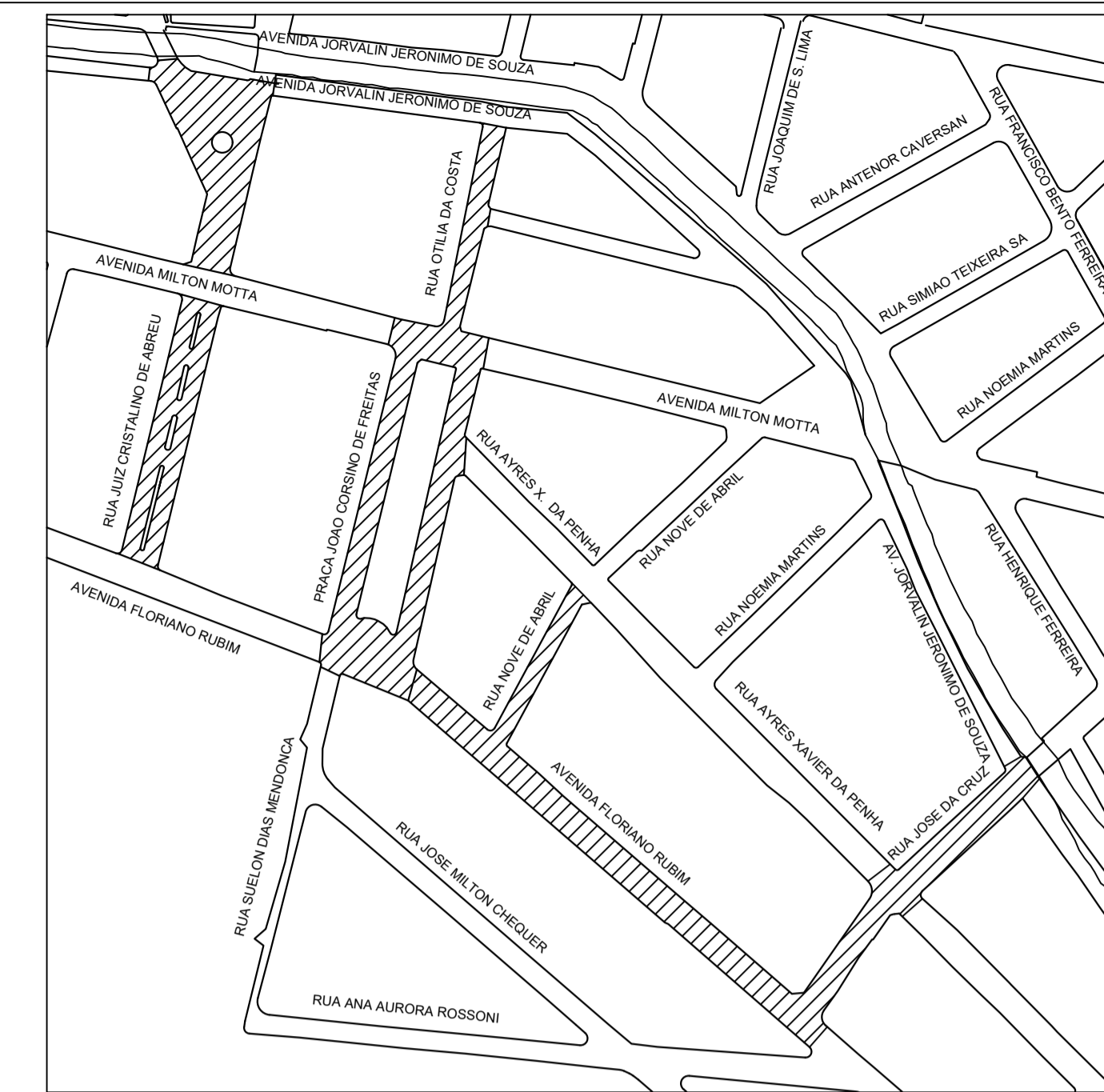
PLANTA BAIXA - CAMADA DE ROLAMENTO
 ÁREA: 3.099,23m²
 ESC: 1:500



SEÇÃO TRANSVERSAL A - B
 SEM ESCALA



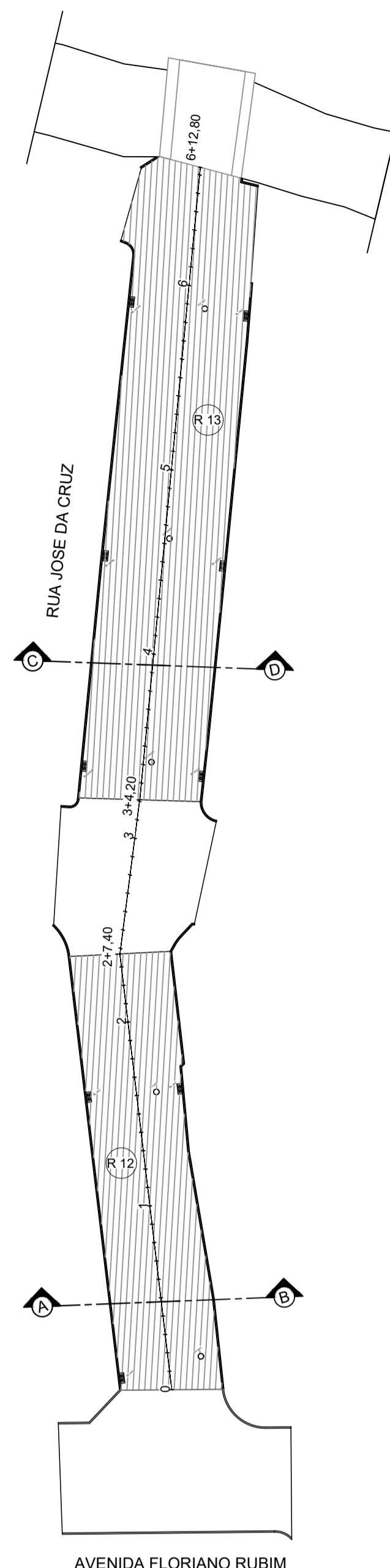
SEÇÃO TRANSVERSAL C - D
 SEM ESCALA



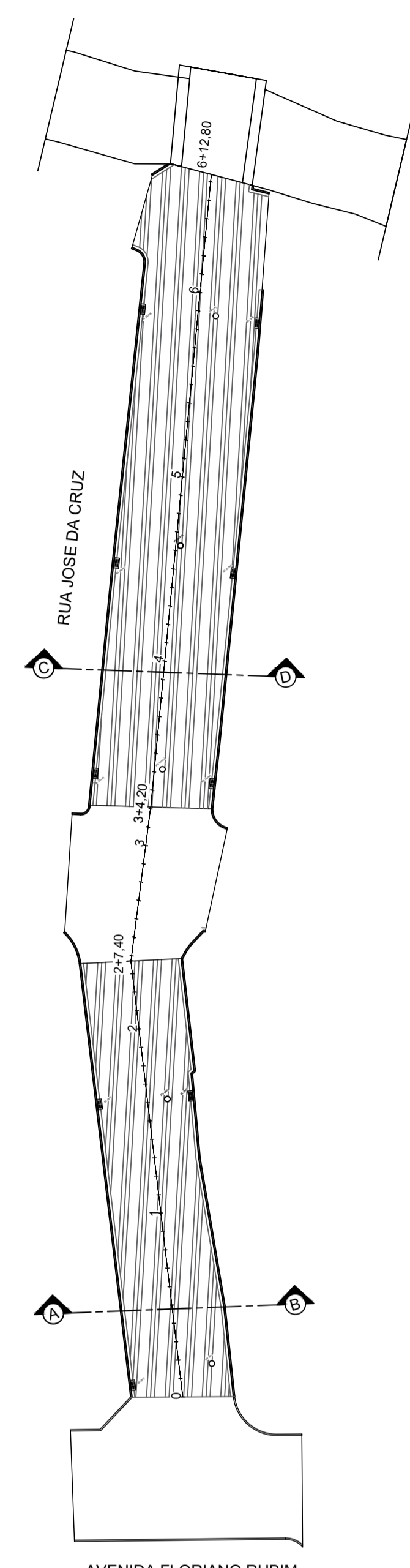
PLANTA DE LOCALIZAÇÃO
 SEM ESCALA

QUADRO DE ÁREAS - REGULARIZAÇÃO	
DESCRIÇÃO	ÁREA
R 01	1.378,1239m²
R 02	221,2050m²
R 03	1,9724m²
R 04	17,5000m²
R 05	30,0000m²
R 06	12,0000m²
R 07	9,0000m²
R 08	64,0597m²
R 09	753,0439m²
R 10	485,5372m²
R 11	212,9531m²
R 12	503,4319m²
R 13	898,1867m²
TOTAL	4.587,01m²

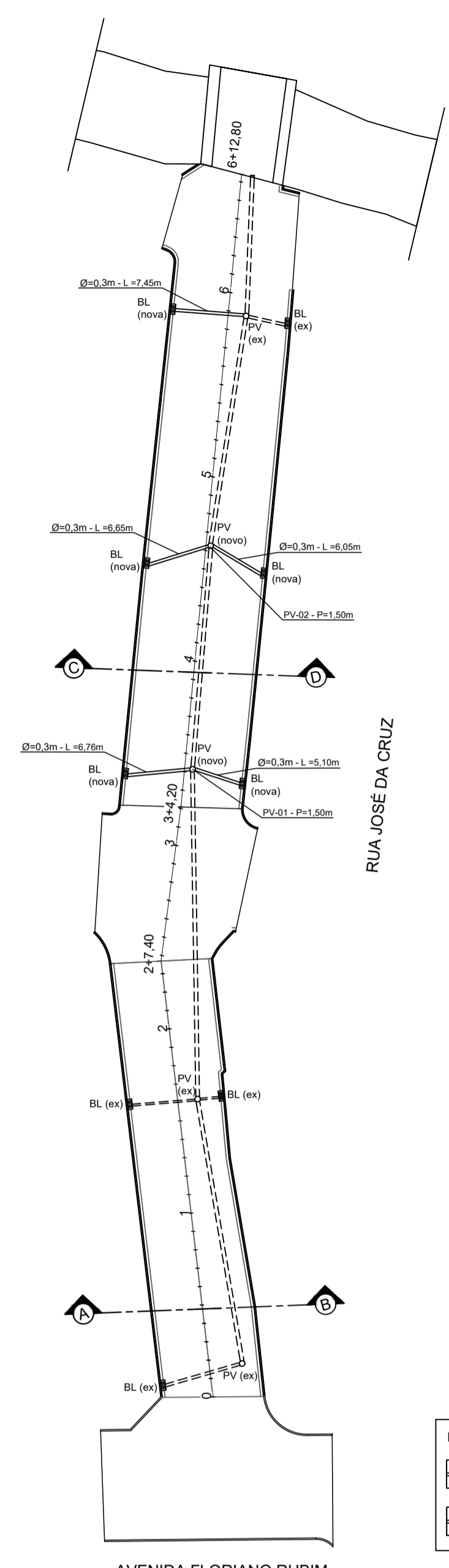
PREFEITURA MUNICIPAL DE COPORANGA	
TÍTULO: RECAPEAMENTO ASFÁLTICO	
LOCAL / ENDEREÇO: PARTE DA AV. FLORIANO RUBIM E RUA NOVE DE ABRIL, CENTRO - COPORANGA/ES	CONTEÚDO DA PRANCHA: PLANTA BAIXA DE PAVIMENTAÇÃO, DE DRENAGEM E SEÇÕES
PREFEITO: Elias Dal Col	RESP. TÉCNICO: Luan de Paula Cardoso Ferraz
ÁREA TOTAL: 3.099,23 m²	DATA: JUNHO / 2020
ESCALA: INDICADA	FORMATO / PRANCHA: A1 03 / 06



PLANTA BAIXA - REGULARIZAÇÃO
ÁREA: 1.401,62m²
ESC:1:500



PLANTA BAIXA - CAMADA DE ROLAMENTO
ÁREA: 1.342,14m²
ESC:1:500



PLANTA BAIXA - DRENAGEM PLUVIAL
ESC:1:500

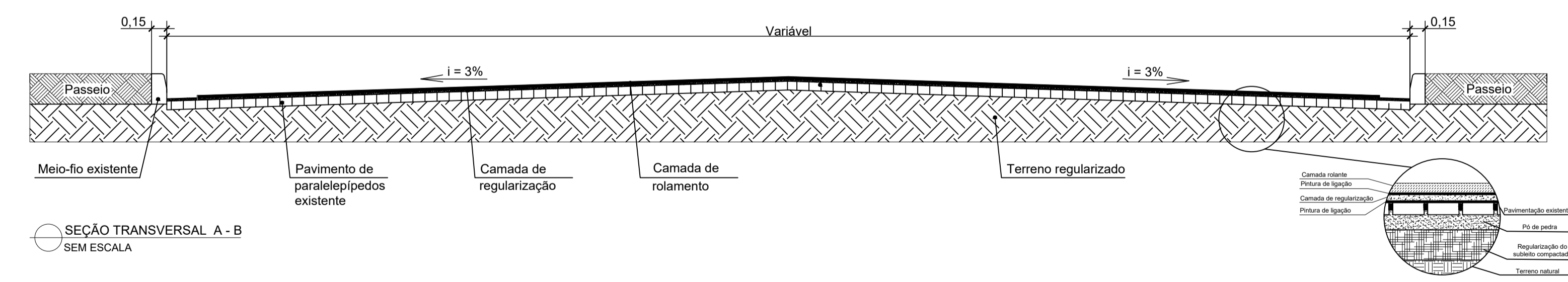
LEGENDA:

- TUBULAÇÃO EXISTENTE
- TUBULAÇÃO NOVA

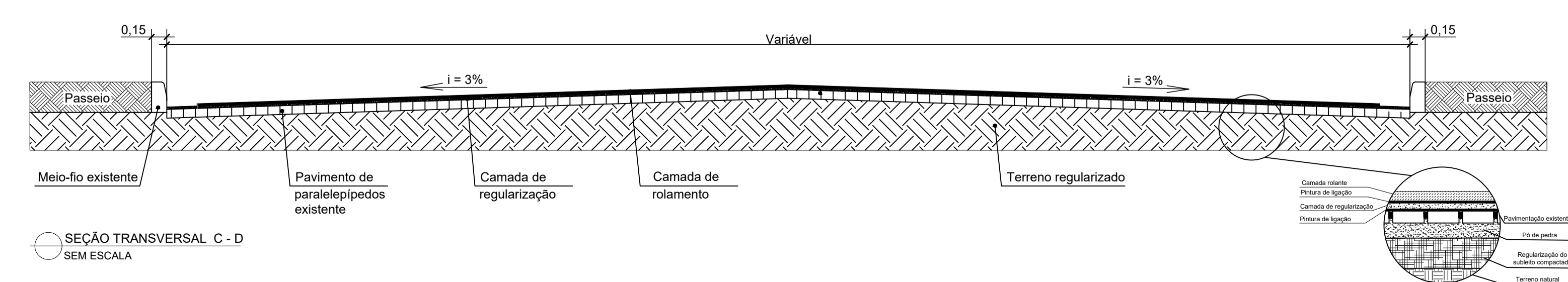


PLANTA DE LOCALIZAÇÃO
SEM ESCALA

QUADRO DE ÁREAS - REGULARIZAÇÃO	
DESCRIÇÃO	ÁREA
R 01	1.378,1239m²
R 02	221,2050m²
R 03	1,9724m²
R 04	17,5000m²
R 05	30,0000m²
R 06	12,0000m²
R 07	9,0000m²
R 08	64,0597m²
R 09	753,0439m²
R 10	485,5372m²
R 11	212,9531m²
R 12	503,4319m²
R 13	898,1867m²
TOTAL	4.587,01m²

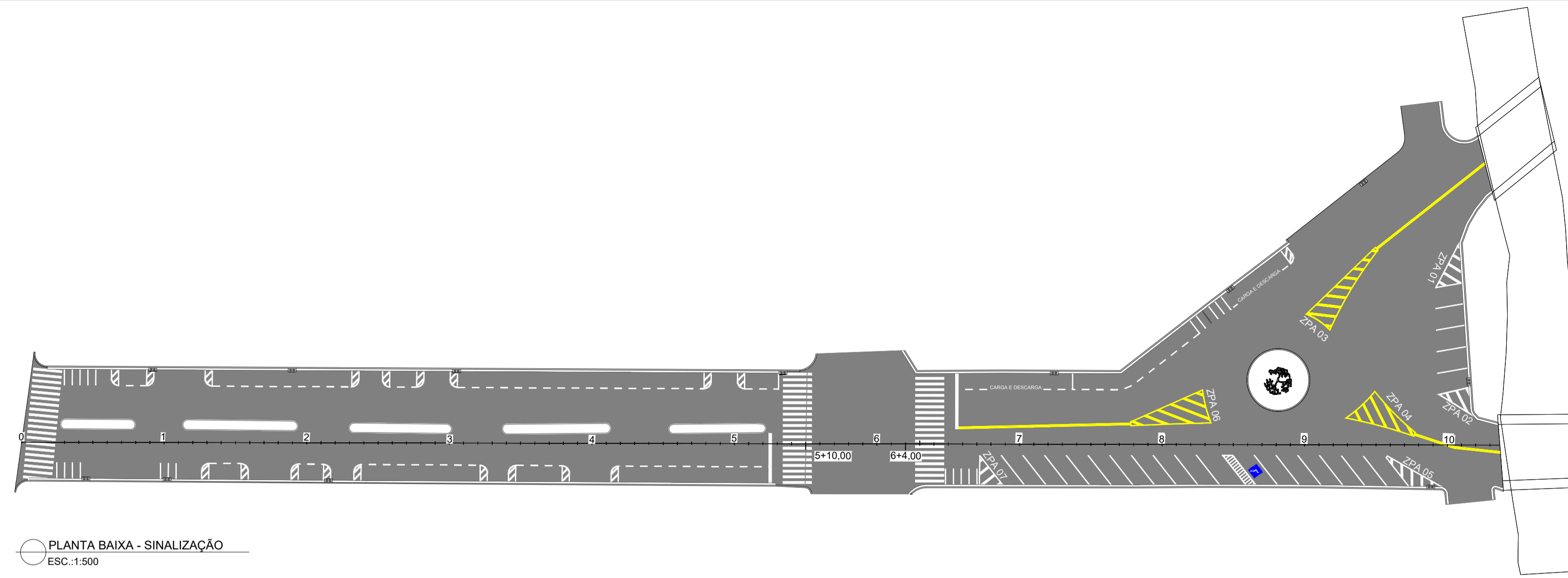


SEÇÃO TRANSVERSAL A - B
SEM ESCALA

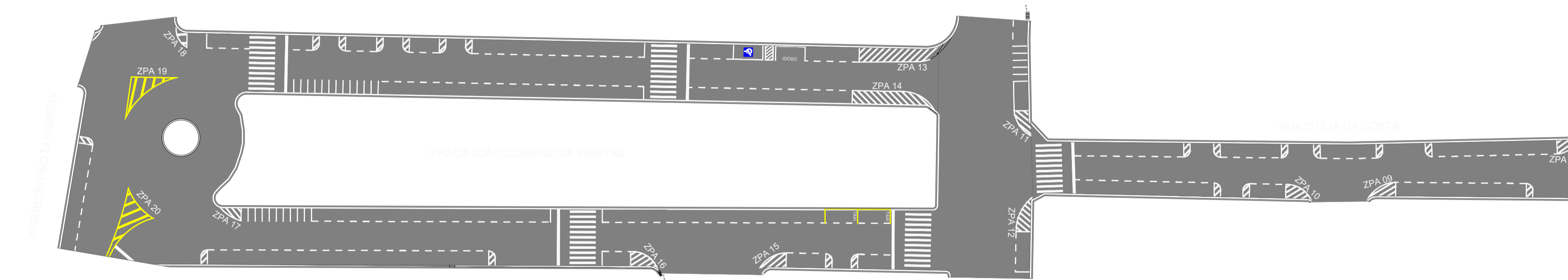


SEÇÃO TRANSVERSAL C - D
SEM ESCALA


PREFEITURA MUNICIPAL DE ECOPORANGA	
PAVIMENTAÇÃO E DRENAGEM SUPERFICIAL	
LOCAL / ENDEREÇO: PARTE DA RUA JOSÉ DA CRUZ, CENTRO - ECOPORANGA/ES	CONTEÚDO DA PRANCHA: PLANTA BAIXA DE PAVIMENTAÇÃO, DE DRENAGEM E SEÇÕES
PREFEITO: Elias Dal Col	RESP. TÉCNICO: Luan de Paula Cardoso Ferraz
ÁREA TOTAL: 1.342,14 m²	DATA: JUNHO / 2020
ESCALA: INDICADA	FORMATO / PRANCHA: A1 04 / 06



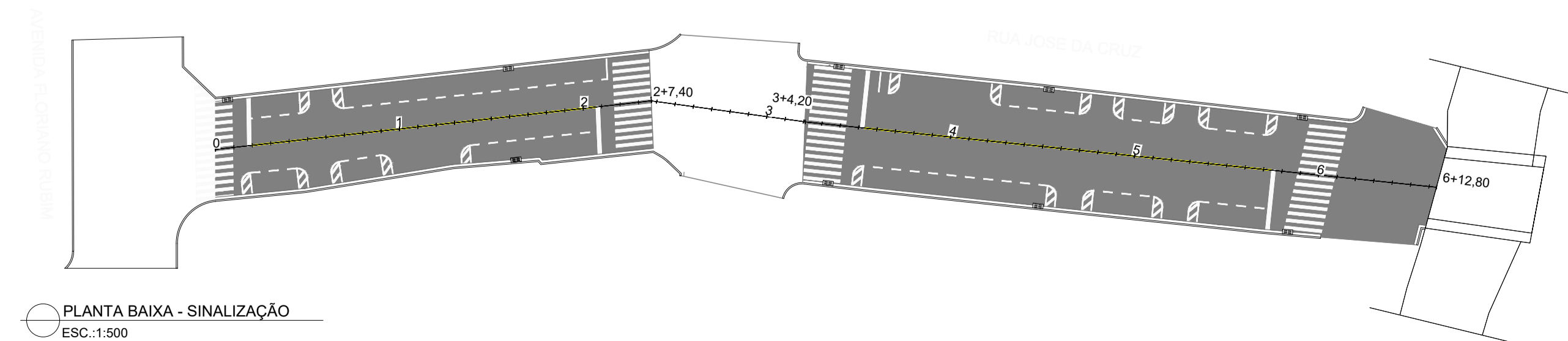
PLANTA BAIXA - SINALIZAÇÃO
ESC:1:500



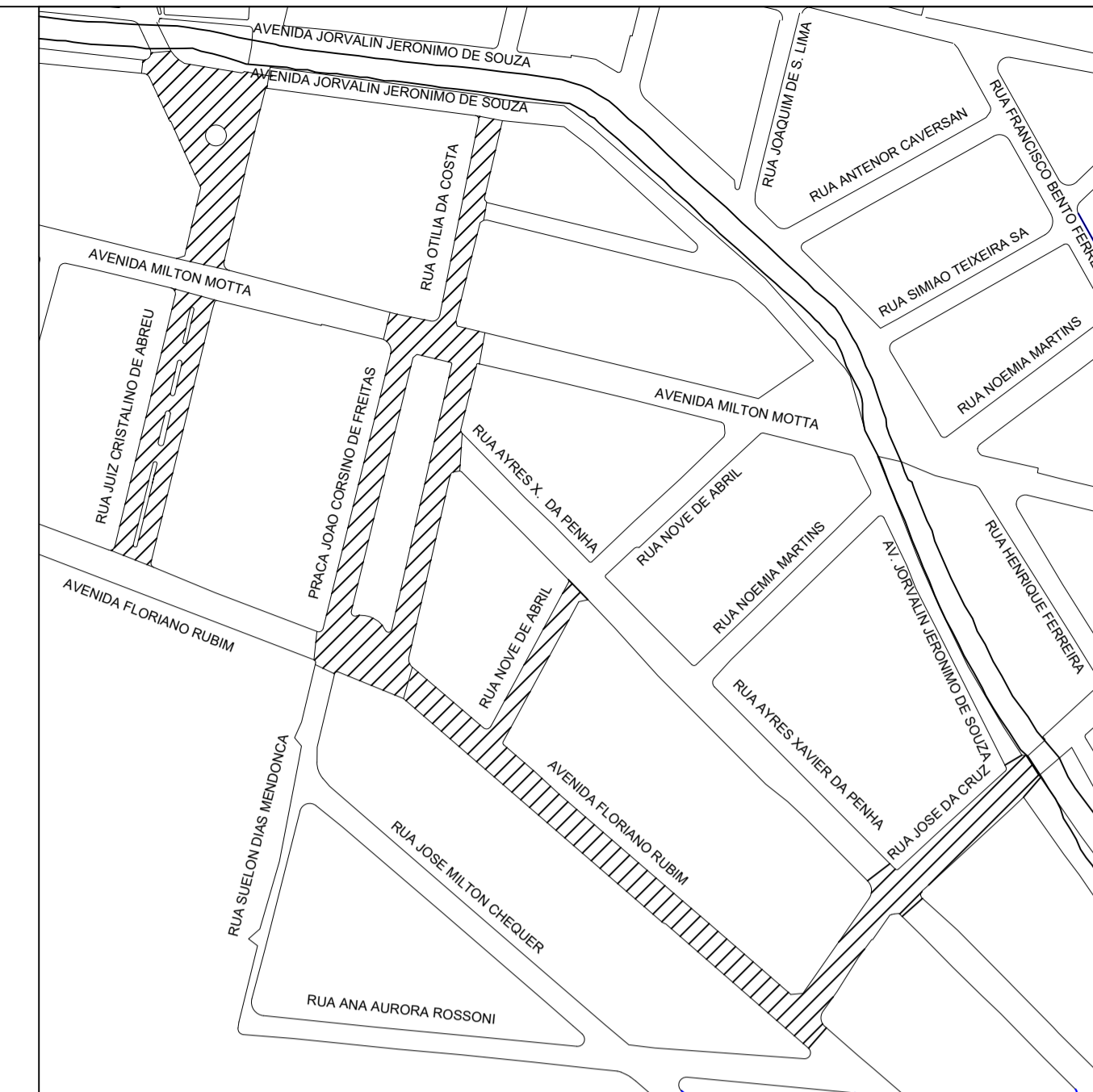
PLANTA BAIXA - SINALIZAÇÃO
ESC:1:500



PLANTA BAIXA - SINALIZAÇÃO
ESC:1:500

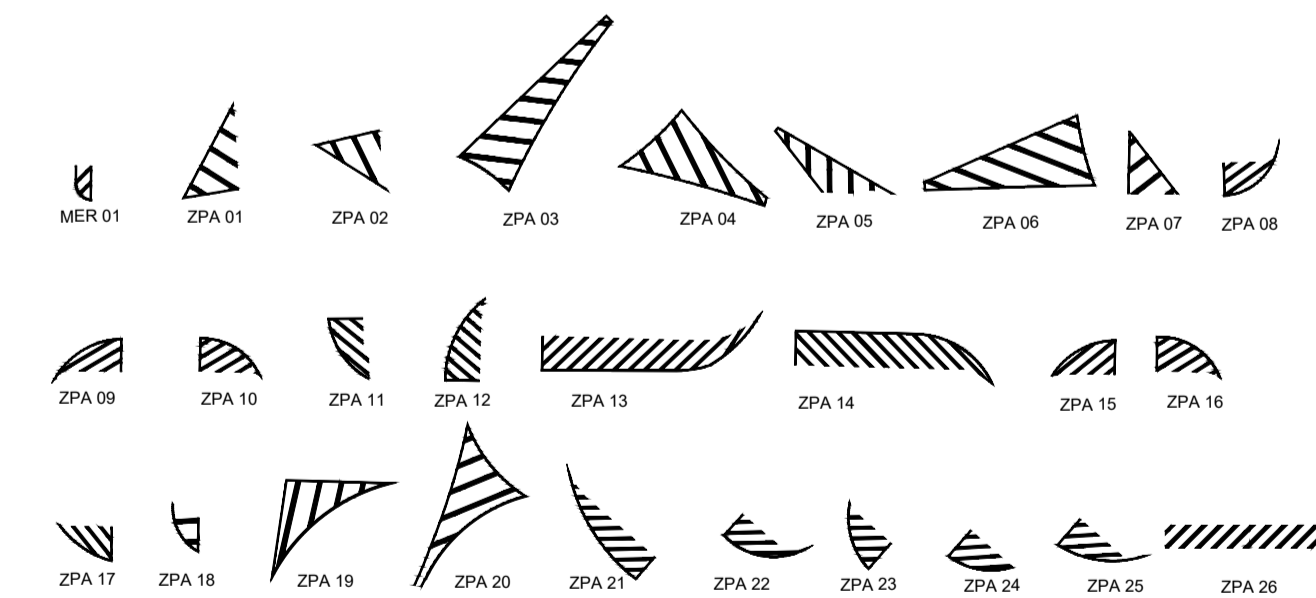


PLANTA BAIXA - SINALIZAÇÃO
ESC:1:500

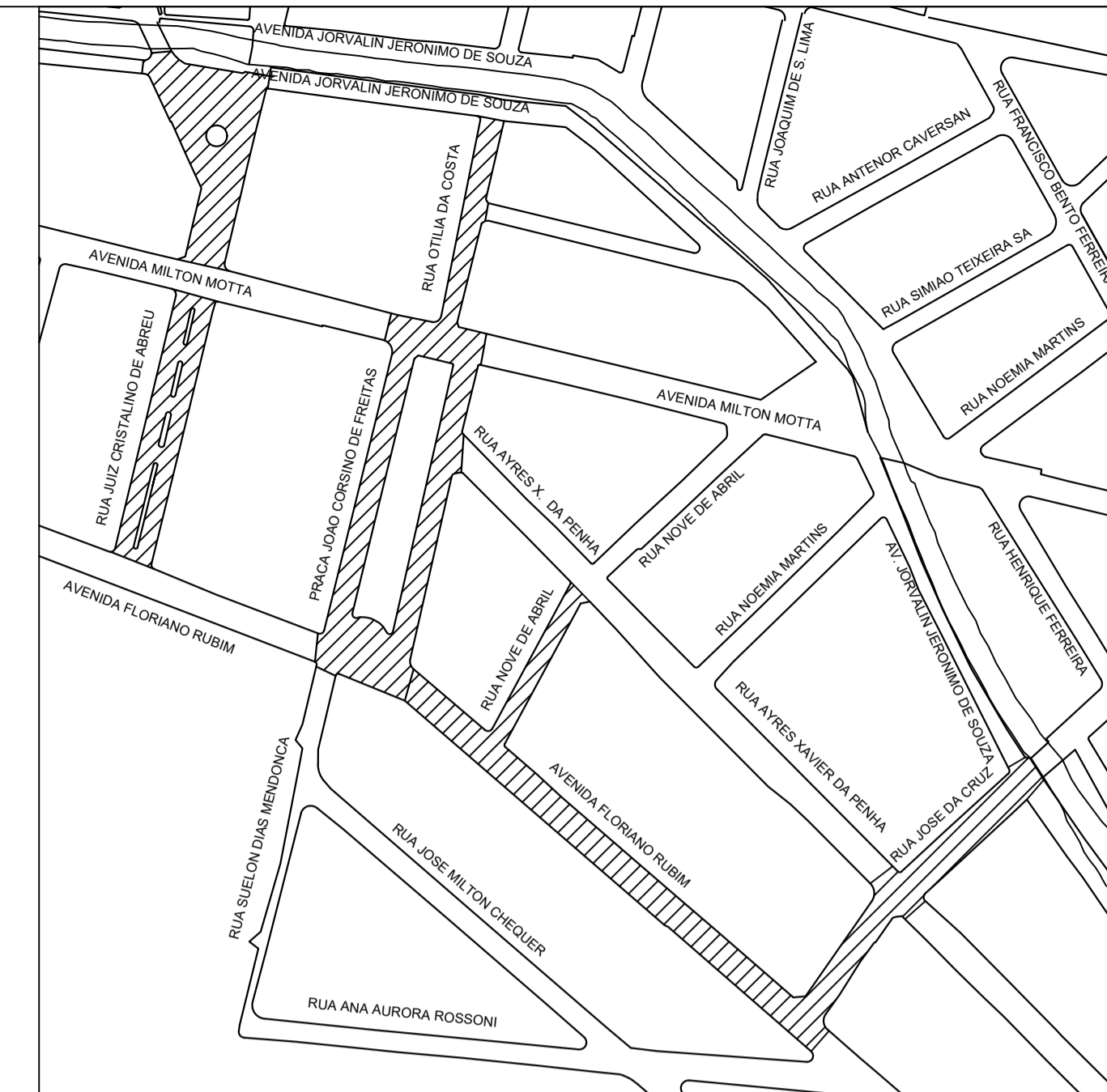


PLANTA DE LOCALIZAÇÃO
SEM ESCALA

QUADRO DE ÁREAS - SINALIZAÇÃO			
DESCRIÇÃO	ÁREA	DESCRIÇÃO	ÁREA
MER 01	0,95 m ²	ZPA 14	8,77 m ²
ZPA 01	3,21 m ²	ZPA 15	2,57 m ²
ZPA 02	2,58 m ²	ZPA 16	2,60 m ²
ZPA 03	8,39 m ²	ZPA 17	1,83 m ²
ZPA 04	6,76 m ²	ZPA 18	1,24 m ²
ZPA 05	3,40 m ²	ZPA 19	5,50 m ²
ZPA 06	8,56 m ²	ZPA 20	6,35 m ²
ZPA 07	2,25 m ²	ZPA 21	3,76 m ²
ZPA 08	2,08 m ²	ZPA 22	2,53 m ²
ZPA 09	2,43 m ²	ZPA 23	2,16 m ²
ZPA 10	2,38 m ²	ZPA 24	2,29 m ²
ZPA 11	2,48 m ²	ZPA 25	2,44 m ²
ZPA 12	3,10 m ²	ZPA 26	5,32 m ²
ZPA 13	8,87 m ²		




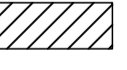


 PREFEITURA MUNICIPAL DE ECOPORANGA			
TÍTULO: RECAPEAMENTO ASFÁLTICO			
LOCAL / ENDEREÇO: RUA JUIZ CRISTALINO DE ABREU, PRAÇA JOÃO CORSINO DE FREITAS, RUA OTÍLIA DA COSTA, PARTE DA AV. FLORIANO RUBIM, RUA NOVE DE ABRIL E PARTE DA RUA JOSÉ DA CRUZ, CENTRO - ECOPORANGA/ES		CONTEÚDO DA PRANCHA: PLANTA DE SINALIZAÇÃO	
PREFEITO: <i>Elias Dal Col</i>		RESP. TÉCNICO: <i>Luan de Paula Cardoso Ferraz</i>	
ÁREA TOTAL: 12.299,08 m ²	DATA: JUNHO / 2020	ESCALA: INDICADA	FORMATO / PRANCHA: A1 05 / 06



PLANTA DE LOCALIZAÇÃO
SEM ESCALA

LEGENDA:

-  BORDA VIA EXISTENTE
-  CURVA DE NÍVEL
-  ÁRVORE
-  ÁREA DE PAVIMENTAÇÃO

LEVANTAMENTO PLANIALTIMÉTRICO
ESC. 1:1000

		PREFEITURA MUNICIPAL DE ECOPORANGA	
TÍTULO: RECAPEAMENTO ASFÁLTICO			
LOCAL / ENDEREÇO: RUA JUIZ CRISTALINO DE ABREU, PRAÇA JOÃO CORSINO DE FREITAS, RUA OTÍLIA DA COSTA, PARTE DA AV. FLORIANO RUBIM, RUA NOVE DE ABRIL E PARTE DA RUA JOSÉ DA CRUZ, CENTRO - ECOPORANGA/ES		CONTEÚDO DA PRANCHA: LEVANTAMENTO PLANIALTIMÉTRICO	
PREFEITO: Elias Dal Col		RESP. TÉCNICO: Luan de Paula Cardoso Ferraz	
ÁREA TOTAL: 4.089,57 m ²	DATA: JUNHO / 2020	ESCALA: INDICADA	FORMATO / PRANCHA: A1 06 / 06