

Área: 185,19m² Área: 173,76m²

Área: 1.326,53m²

Área: 1.251,25m²

Rua Padre Carlos Furbeta

Rua Milton Paradaela da Silva

Rua A

Av. Santos Dumont

Rua B

Área: 117,52m²

Área: 109,16m²

Área: 110,34m²

Área: 102,68m²

Área: 103,63m²

Área: 96,63m²

Área: 95,50m²

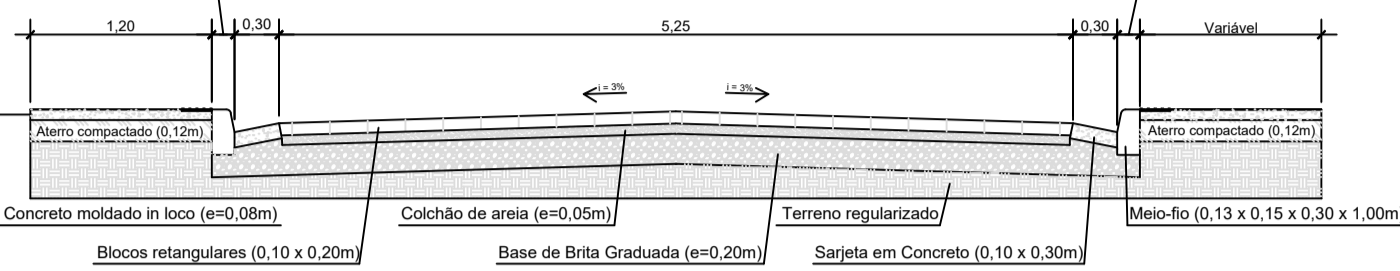
Área: 89,02m²

Aeroporto Municipal

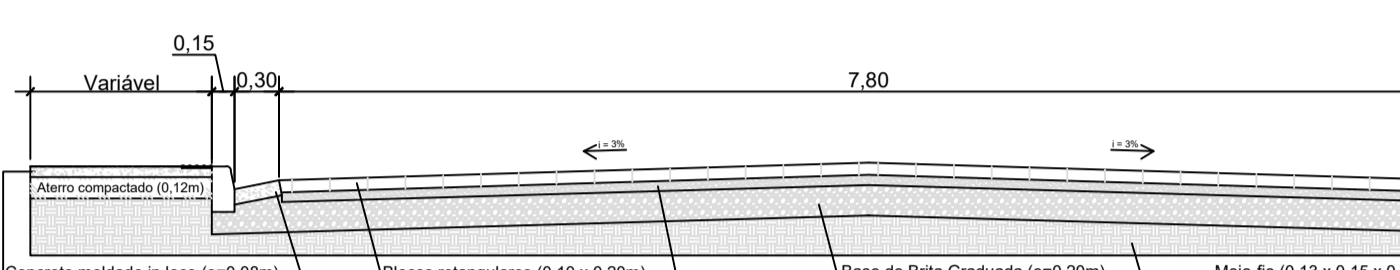
Rua Zuleica Bermudes Figueiredo

Rua Teófilo Pinto de Campos Figueiredo

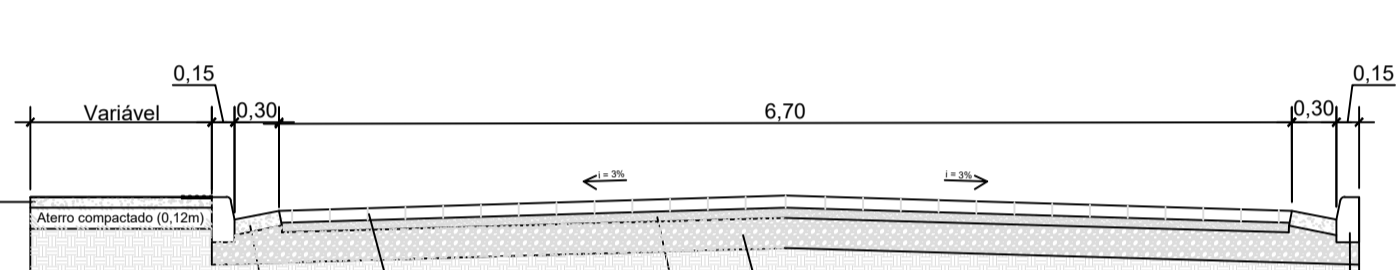
Seção Transversal A - B
Escala - 1:50



Seção Transversal C - D
Escala - 1:50



Seção Transversal E - F
Escala - 1:50



Seção Transversal K - L
Escala - 1:50



Localização das Ruas:

Rua Teófilo Pinto de Campos Figueiredo:
Lat.: 18°23'24.63"S
Long.: 40°49'23.93"O

Avenida Santos Dumont:
Lat.: 18°23'26.47"S
Long.: 40°49'21.56"O

Rua Padre Carlos Furbeta:
Lat.: 18°23'27.64"S
Long.: 40°49'18.88"O

Rua Zuleica Bermudes Figueiredo:
Lat.: 18°23'28.80"S
Long.: 40°49'23.53"O

Rua B:
Lat.: 18°23'33.02"S
Long.: 40°49'20.30"O

Planta de Situação
Escala - 1:5.000

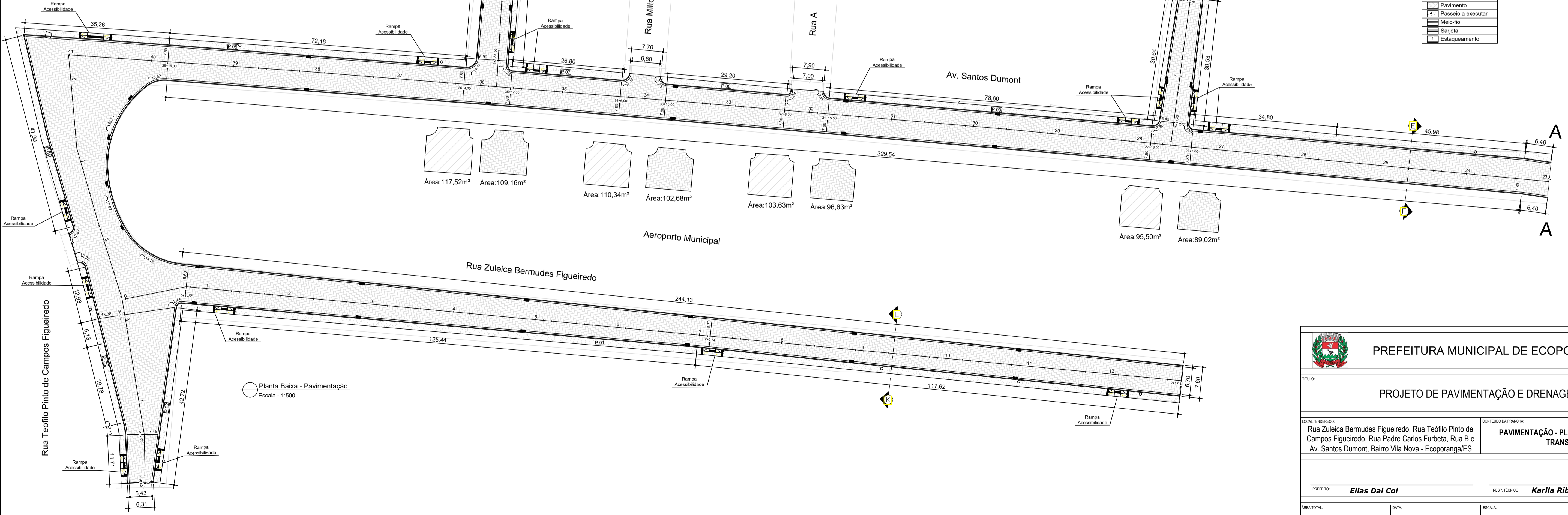
Quadro de áreas

Item	Área (m ²)
P 01	388,08
P 02	69,73
P 03	81,94
P 04	76,74
P 05	170,15
P 06	164,96
P 07	56,71
P 08	47,63
P 09	115,39
P 10	171,40
P 11	208,41
P 12	529,14
P 13	385,93
P 14	577,58
P 15	87,96
P 16	257,05

Legenda

○	Poste
●	Árvore
▭	Pavimento
▨	Passeio a executar
▩	Meio-fio
▧	Sarjeta
▦	Estacionamento

Planta Baixa - Pavimentação
Escala - 1:500



PREFEITURA MUNICIPAL DE ECOPORANGA

TÍTULO:

PROJETO DE PAVIMENTAÇÃO E DRENAGEM

LOCAL / ENDEREÇO:

Rua Zuleica Bermudes Figueiredo, Rua Teófilo Pinto de Campos Figueiredo, Rua Padre Carlos Furbeta, Rua B e Av. Santos Dumont, Bairro Vila Nova - Ecoporanga/ES

CONTEÚDO DA PRANCHA:

PAVIMENTAÇÃO - PLANTA BAIXA E SEÇÕES TRANSVERSAIS

PREFEITO: **Elias Dal Col**

RESP. TÉCNICO: **Karla Ribeiro Machado**

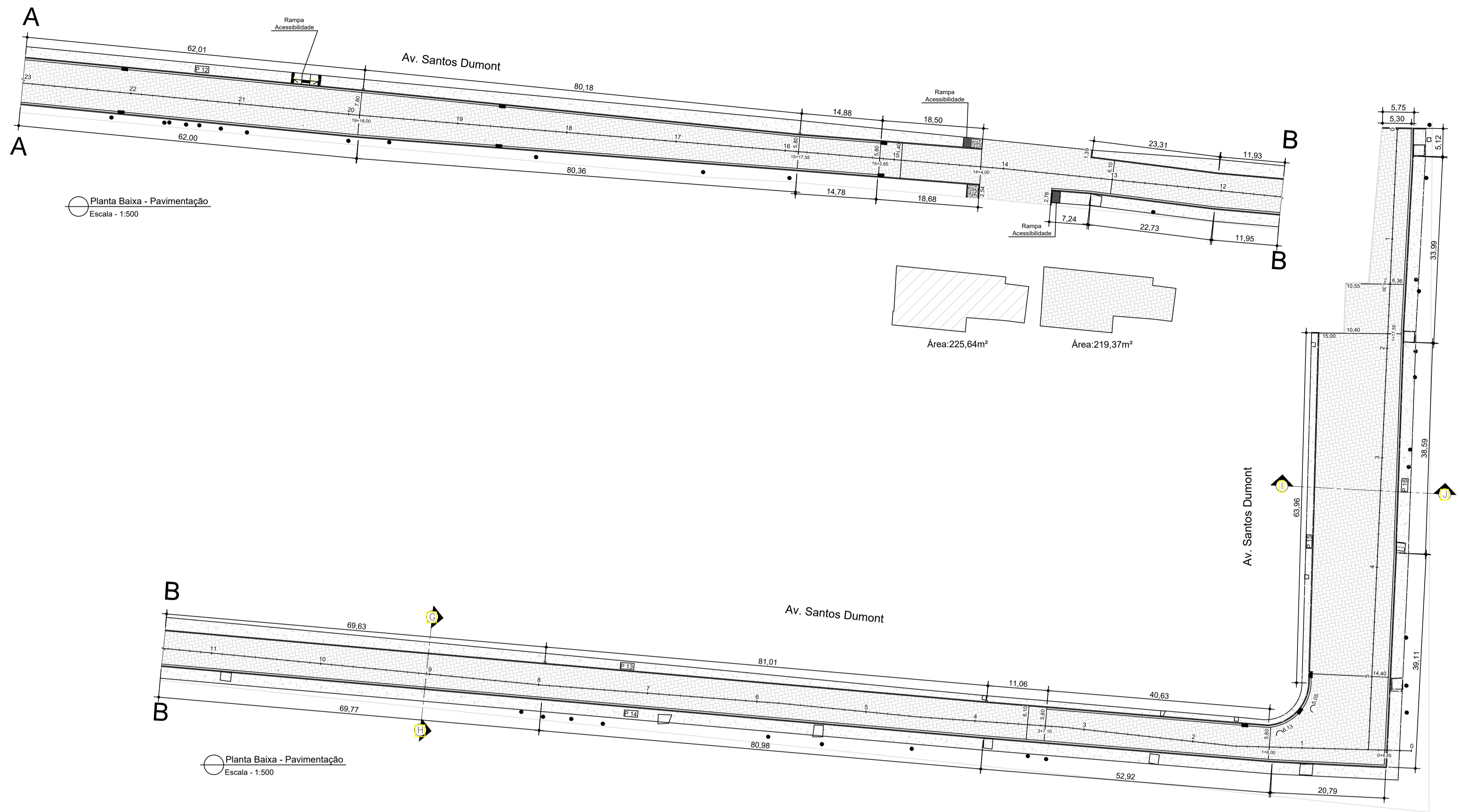
ÁREA TOTAL: 17.019,00 m²

DATA: DEZEMBRO / 2021

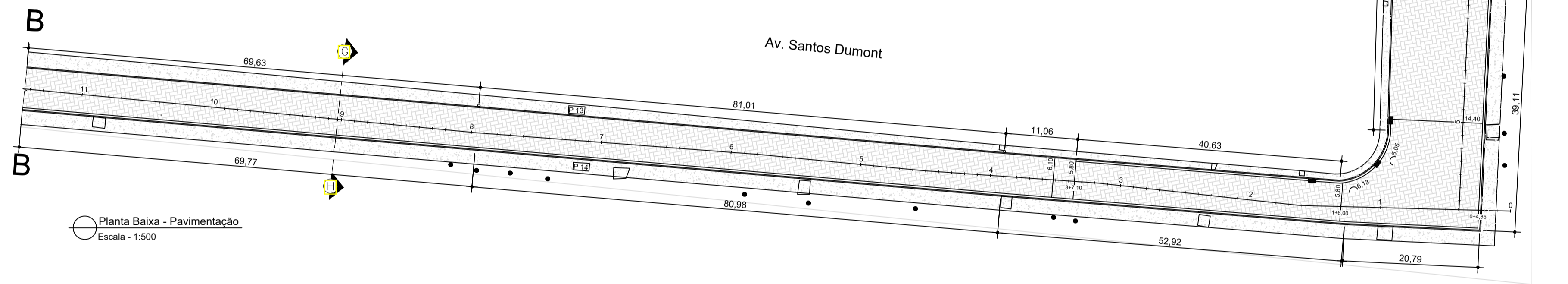
ESCALA: INDICADA

FORMATO / PRANCHA: **A1**

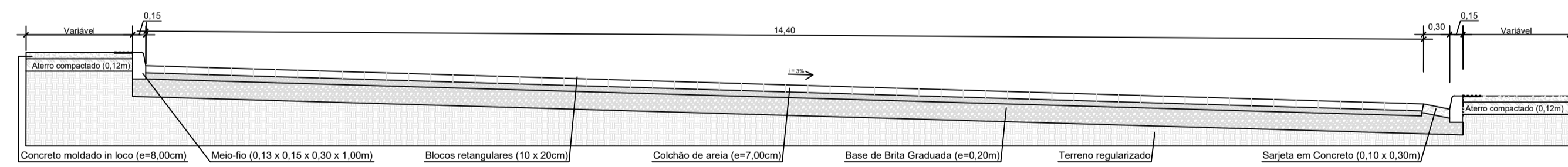
01 / 13



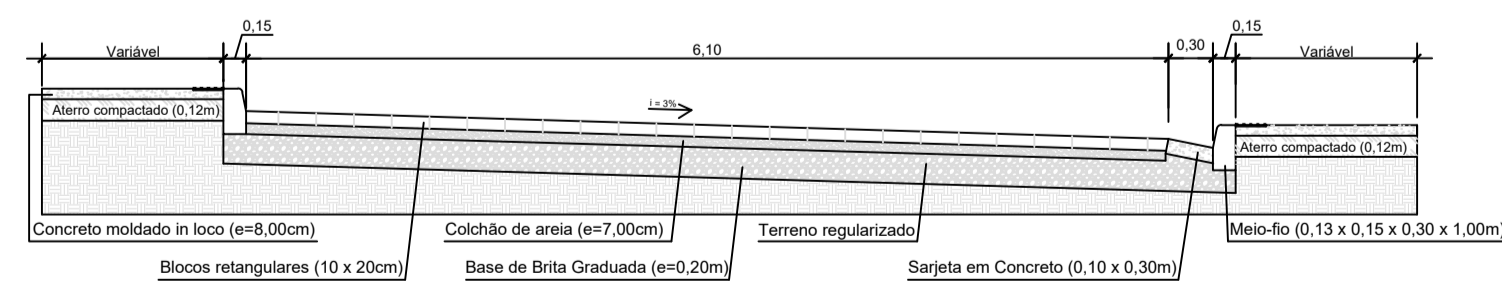
Planta Baixa - Pavimentação
Escala - 1:500



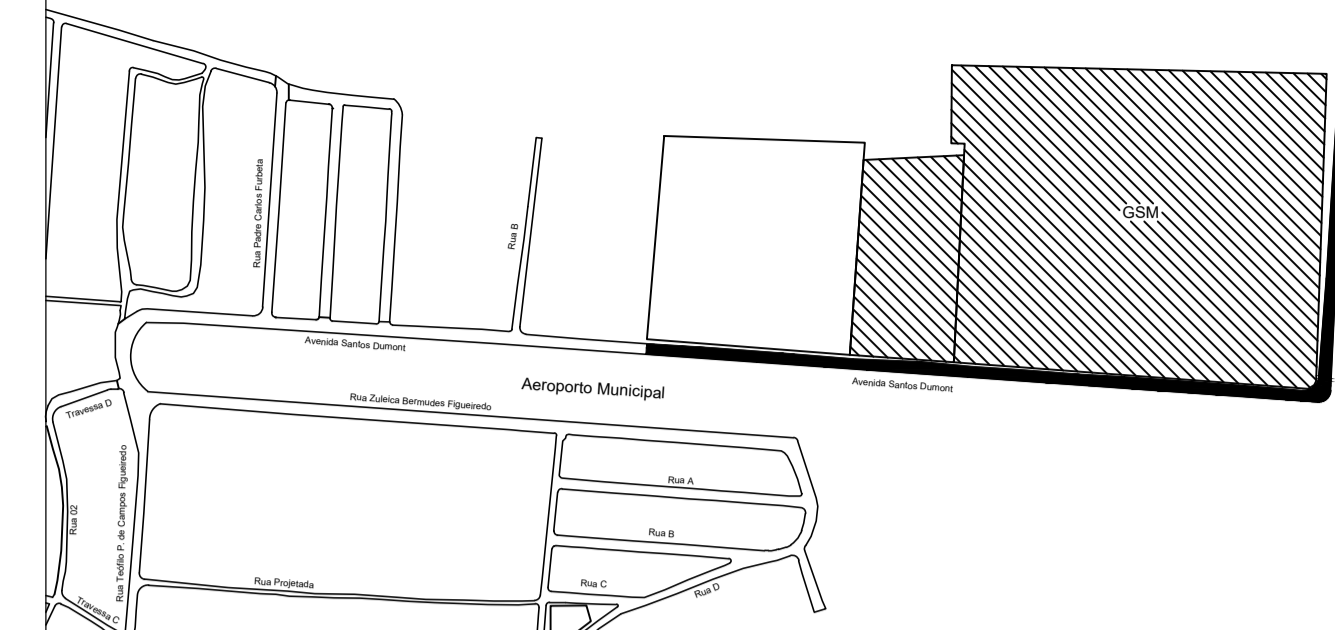
Planta Baixa - Pavimentação
Escala - 1:500



Seção Transversal I - J
Escala - 1:50



Seção Transversal G - H
Escala - 1:50



Localização das Ruas:
Rua Teófilo Pinto de Campos Figueiredo:
Lat.: 18°23'24.63"S
Long.: 40°49'23.93"O

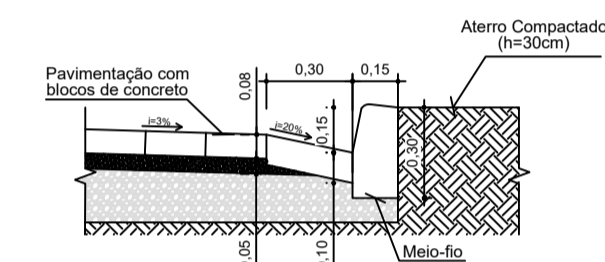
Avenida Santos Dumont:
Lat.: 18°23'26.47"S
Long.: 40°49'21.56"O

Rua Padre Carlos Furbeta:
Lat.: 18°23'27.64"S
Long.: 40°49'18.88"O

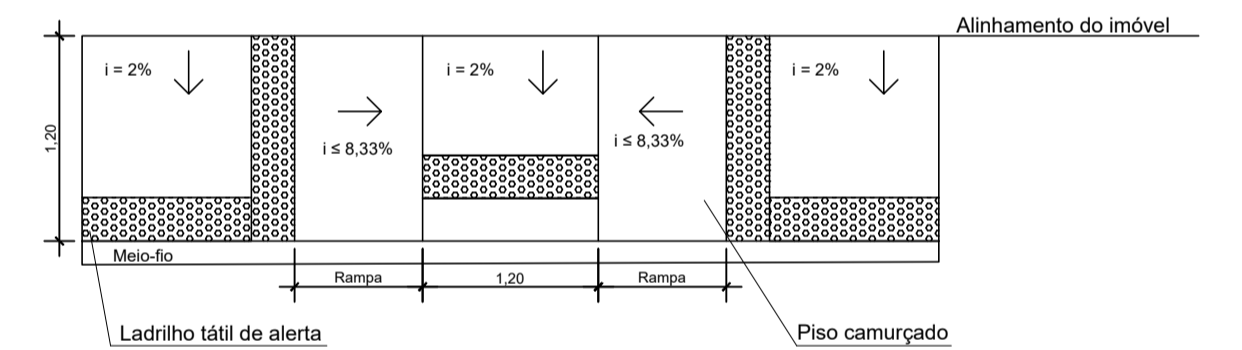
Rua Zuleica Bermudes Figueiredo:
Lat.: 18°23'28.80"S
Long.: 40°49'23.53"O

Rua B:
Lat.: 18°23'33.02"S
Long.: 40°49'20.30"O

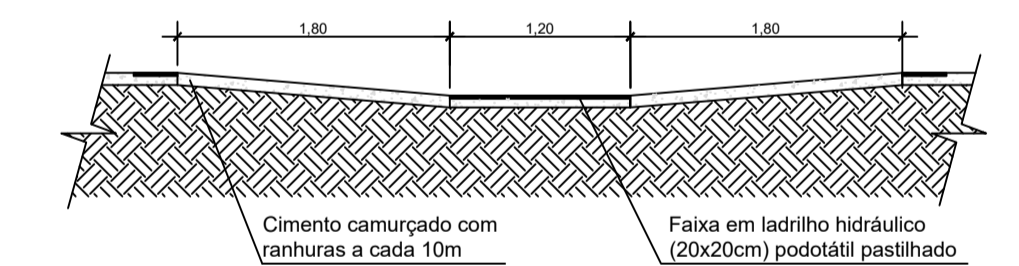
Planta de Situação
Escala - 1:5.000



Detalhamento - Meio-fio e sarjeta
Escala 1:25

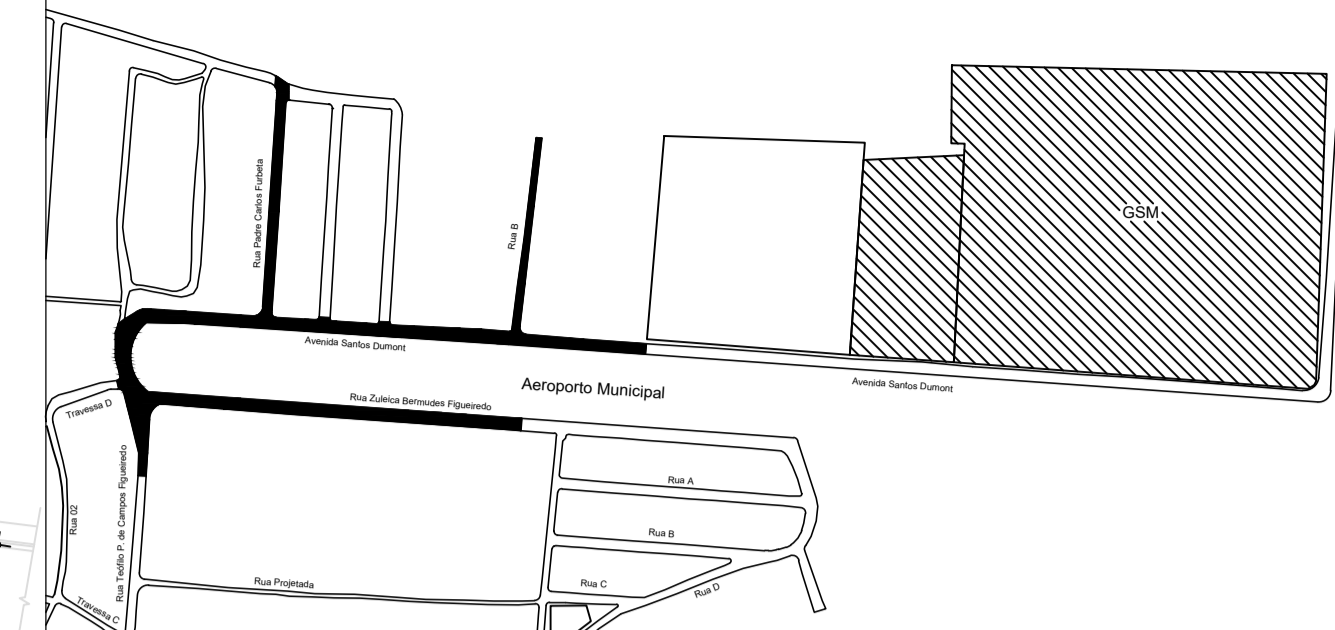
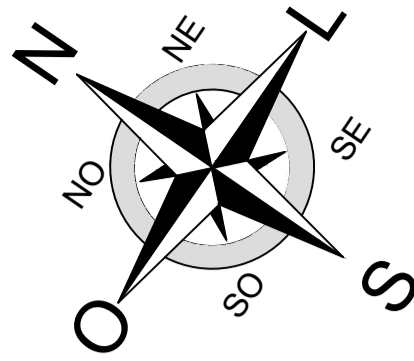


Rebaixamento no passeio
Sem escala



Corte - Rebaixamento no passeio
Escala 1:50

		PREFEITURA MUNICIPAL DE ECOPORANGA	
TÍTULO: PROJETO DE PAVIMENTAÇÃO E DRENAGEM			
LOCAL ENDEREÇO: Rua Zuleica Bermudes Figueiredo, Rua Teófilo Pinto de Campos Figueiredo, Rua Padre Carlos Furbeta, Rua B e Av. Santos Dumont Bairro Vila Nova - Ecoporanga/ES		CONTEÚDO DA FRANQUIA: PAVIMENTAÇÃO - PLANTA BAIXA, SEÇÕES TRANSVERSAIS E DETALHAMENTOS	
PREFEITO: Elias Dal Col	RESP. TÉCNICO: Karla Ribeiro Machado		
ÁREA TOTAL: 17.019,00 m²	DATA: DEZEMBRO / 2021	ESCALA: INDICADA	FORMATO / FRANCHIA: A1 02 / 13



Localização das Ruas:
 Rua Teófilo Pinto de Campos Figueiredo:
 Lat.: 18°23'24.63"S
 Long.: 40°49'23.582m
 0,1048 DN 600

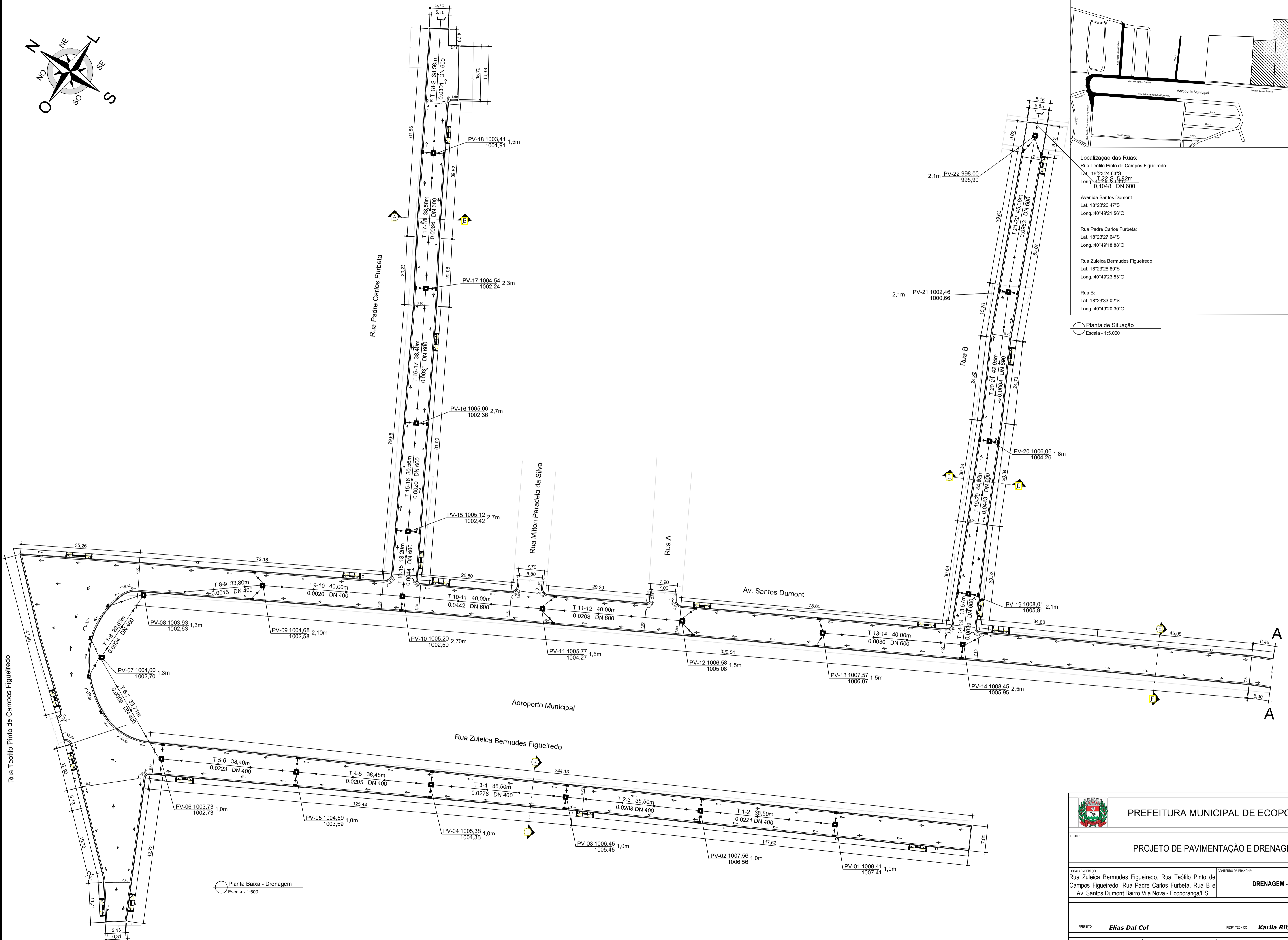
Avenida Santos Dumont:
 Lat.: 18°23'26.47"S
 Long.: 40°49'21.56"O

Rua Padre Carlos Furbeta:
 Lat.: 18°23'27.64"S
 Long.: 40°49'18.88"O

Rua Zuleica Bermudes Figueiredo:
 Lat.: 18°23'28.80"S
 Long.: 40°49'23.53"O

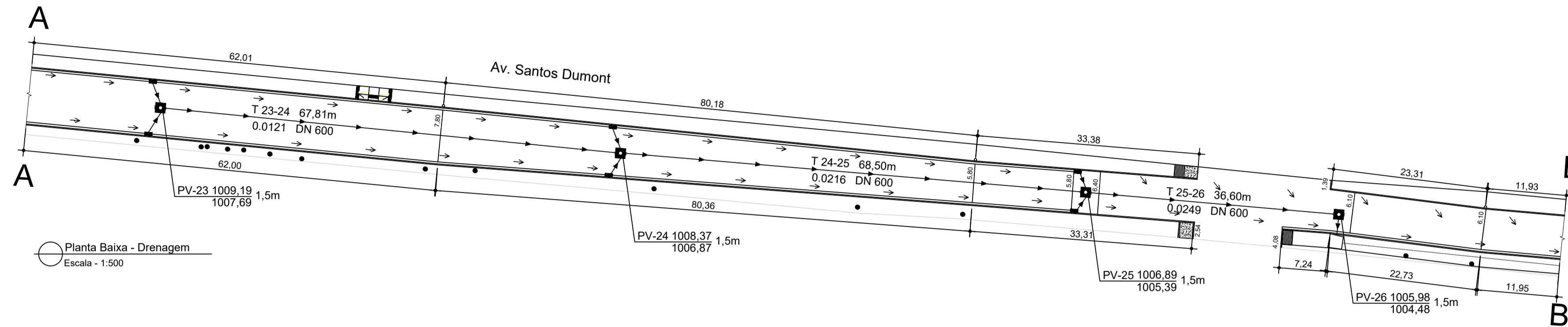
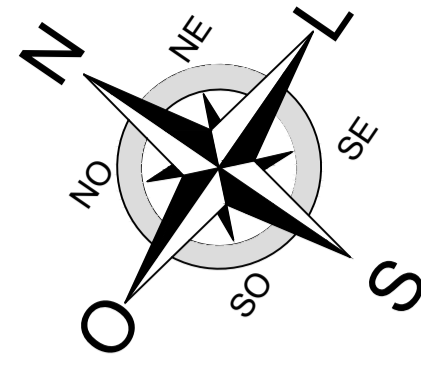
Rua B:
 Lat.: 18°23'33.02"S
 Long.: 40°49'20.30"O

Planta de Situação
 Escala - 1:5.000




Planta Baixa - Drenagem
 Escala - 1:500

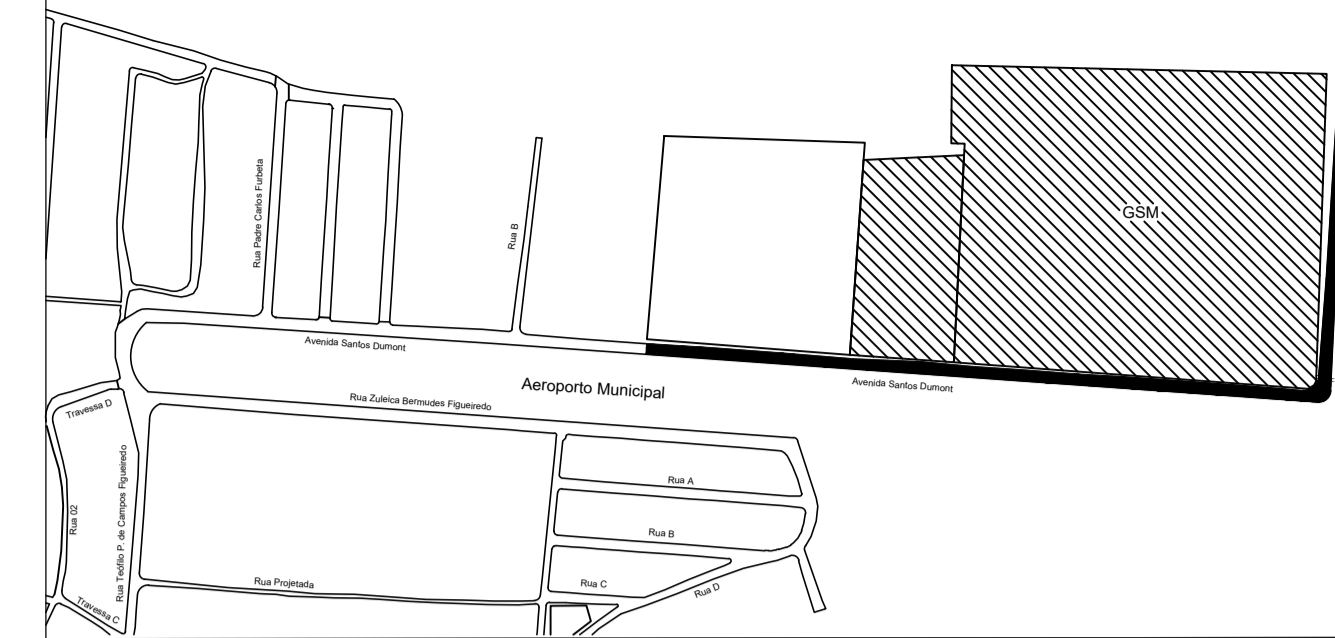
PREFEITURA MUNICIPAL DE ECOPORANGA	
PROJETO DE PAVIMENTAÇÃO E DRENAGEM	
LOCAL / ENDEREÇO: Rua Zuleica Bermudes Figueiredo, Rua Teófilo Pinto de Campos Figueiredo, Rua Padre Carlos Furbeta, Rua B e Av. Santos Dumont Bairro Vila Nova - Ecoporanga/ES	CONTEÚDO DA PRONCHA: DRENAGEM - PLANTA BAIXA
PREFEITO: Elias Dal Col	RESP. TÉCNICO: Karla Ribeiro Machado
ÁREA TOTAL: 17.019,00 m ²	DATA: DEZEMBRO / 2021
ESCALA: INDICADA	FORMATO / PRONCHA: A1 03 / 13



Planta Baixa - Drenagem
Escala - 1:500



Planta Baixa - Drenagem
Escala - 1:500



Localização das Ruas:
Rua Teófilo Pinto de Campos Figueiredo:
Lat.: 18°23'24.63"S
Long.: 40°49'23.93"O

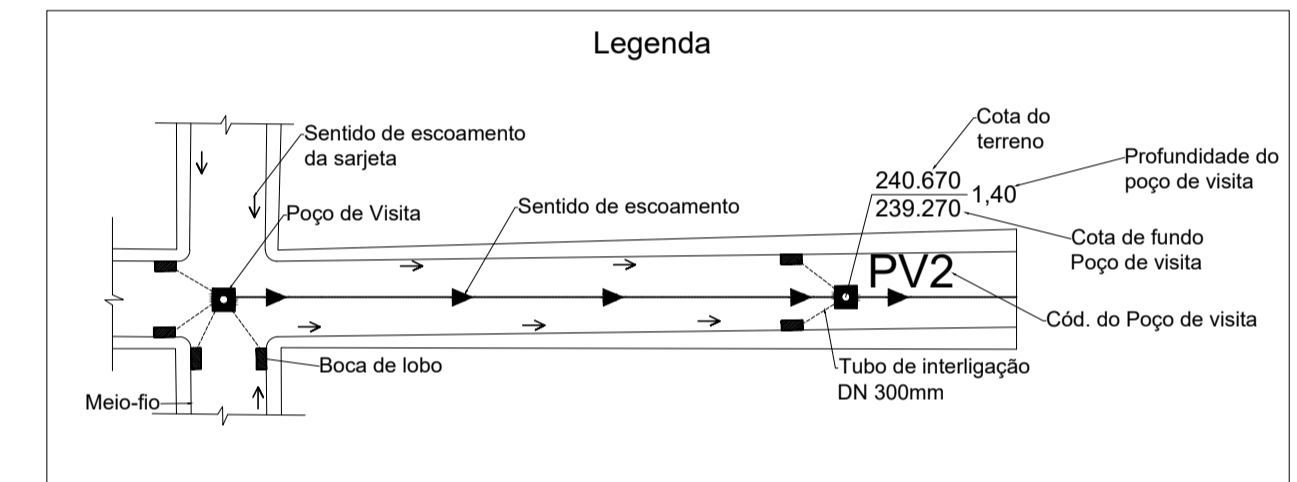
Avenida Santos Dumont:
Lat.: 18°23'26.47"S
Long.: 40°49'21.56"O

Rua Padre Carlos Furbeta:
Lat.: 18°23'27.64"S
Long.: 40°49'18.88"O

Rua Zuleica Bermudes Figueiredo:
Lat.: 18°23'28.80"S
Long.: 40°49'23.53"O

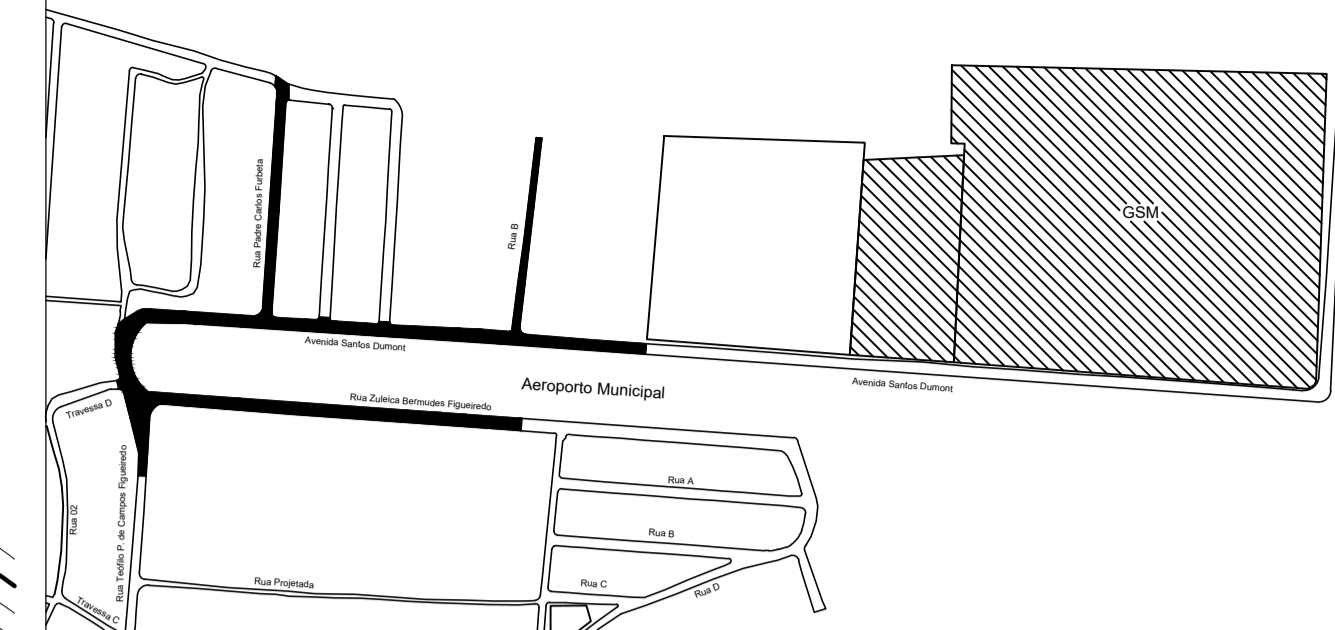
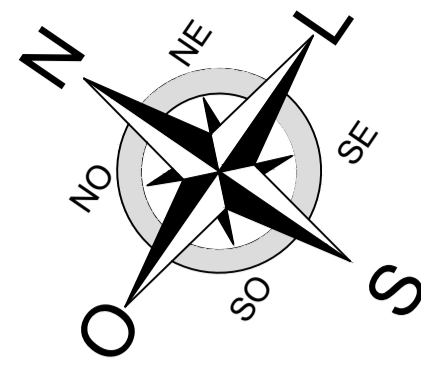
Rua B:
Lat.: 18°23'33.02"S
Long.: 40°49'20.30"O

Planta de Situação
Escala - 1:5.000



Legenda	
	Rede de drenagem a executar
	Rede de drenagem existente
	Salida d'água
	Poços de visita existentes

PREFEITURA MUNICIPAL DE ECOPORANGA			
TÍTULO: PROJETO DE PAVIMENTAÇÃO E DRENAGEM			
<table border="1" style="width: 100%;"> <tr> <td style="width: 80%;"> RUA ZULEICA BERMUDES FIGUEIREDO, RUA TEÓFILO PINTO DE CAMPOS FIGUEIREDO, RUA PADRE CARLOS FURBETA, RUA B E AV. SANTOS DUMONT BAIRRO VILA NOVA - ECOPORANGA/ES </td> <td style="width: 20%; text-align: center;"> CONTEÚDO DA PLANCHA: DRENAGEM - PLANTA BAIXA </td> </tr> </table>		RUA ZULEICA BERMUDES FIGUEIREDO, RUA TEÓFILO PINTO DE CAMPOS FIGUEIREDO, RUA PADRE CARLOS FURBETA, RUA B E AV. SANTOS DUMONT BAIRRO VILA NOVA - ECOPORANGA/ES	CONTEÚDO DA PLANCHA: DRENAGEM - PLANTA BAIXA
RUA ZULEICA BERMUDES FIGUEIREDO, RUA TEÓFILO PINTO DE CAMPOS FIGUEIREDO, RUA PADRE CARLOS FURBETA, RUA B E AV. SANTOS DUMONT BAIRRO VILA NOVA - ECOPORANGA/ES	CONTEÚDO DA PLANCHA: DRENAGEM - PLANTA BAIXA		
PREFEITO: Elias Dal Col	RESP. TÉCNICO: Karla Ribeiro Machado		
ÁREA TOTAL: 17.019,00 m ²	DATA: DEZEMBRO / 2021		
ESCALA: INDICADA	FORMATO / PLANCHA: A1 04 / 13		



Localização das Ruas:
 Rua Teófilo Pinto de Campos Figueiredo:
 Lat.: 18°23'24.63"S
 Long.: 40°49'23.93"O

Avenida Santos Dumont:
 Lat.: 18°23'26.47"S
 Long.: 40°49'21.56"O

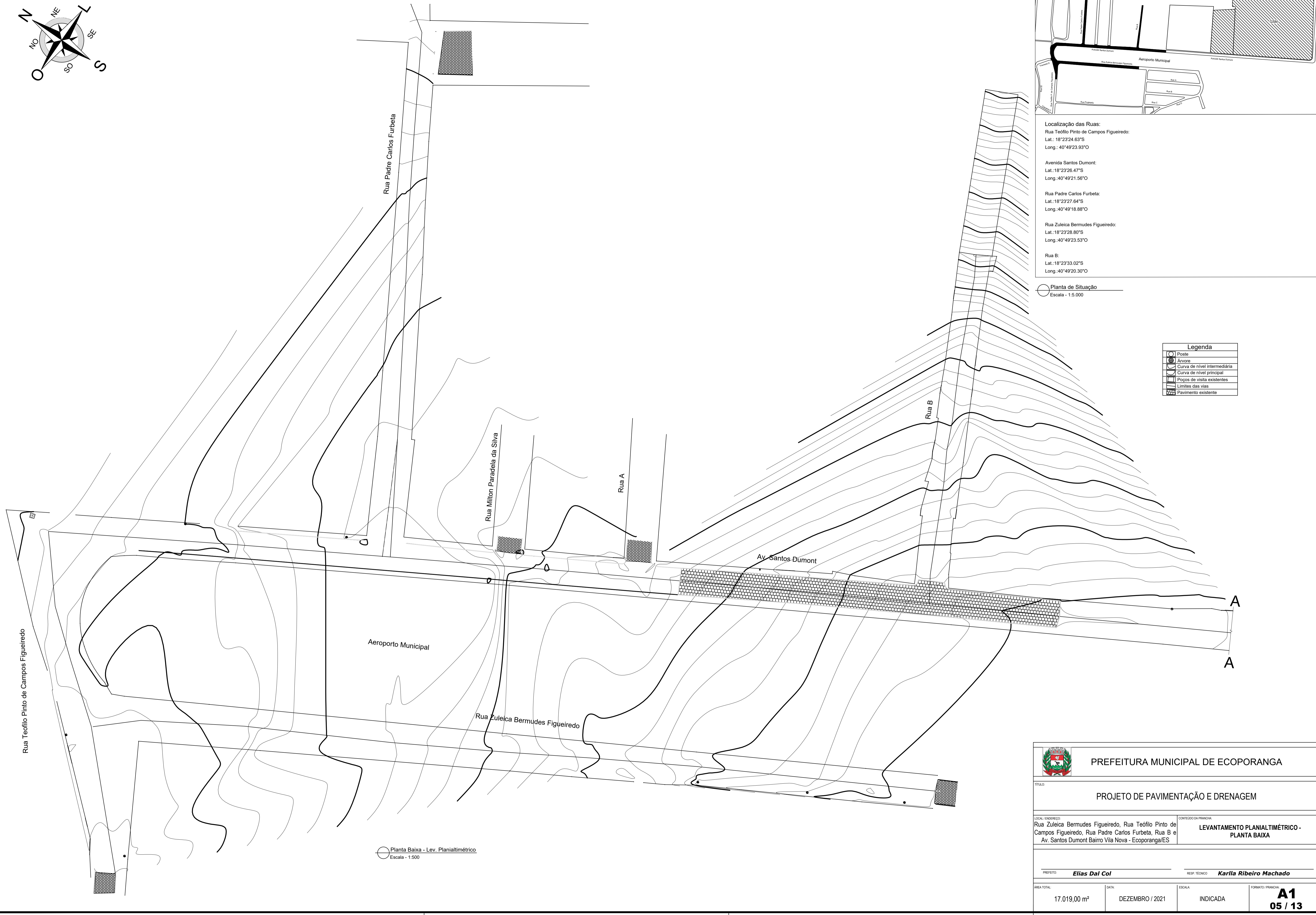
Rua Padre Carlos Furbeta:
 Lat.: 18°23'27.64"S
 Long.: 40°49'18.88"O

Rua Zuleica Bermudes Figueiredo:
 Lat.: 18°23'28.80"S
 Long.: 40°49'23.53"O

Rua B:
 Lat.: 18°23'33.02"S
 Long.: 40°49'20.30"O

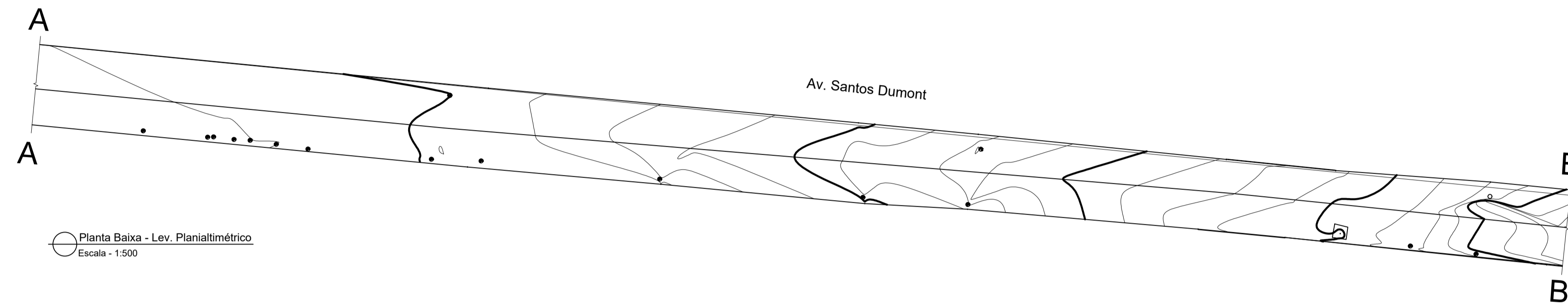
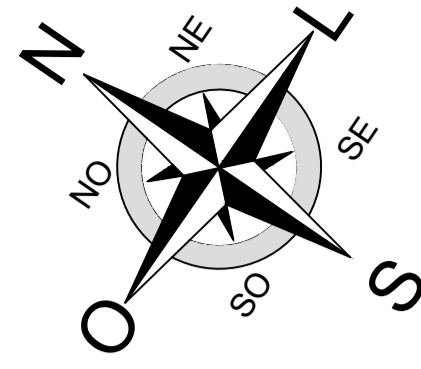
Planta de Situação
 Escala - 1:5.000

Legenda	
	Poste
	Árvore
	Curva de nível intermediária
	Curva de nível principal
	Poços de visibilidade existentes
	Limites das vias existentes
	Pavimento existente

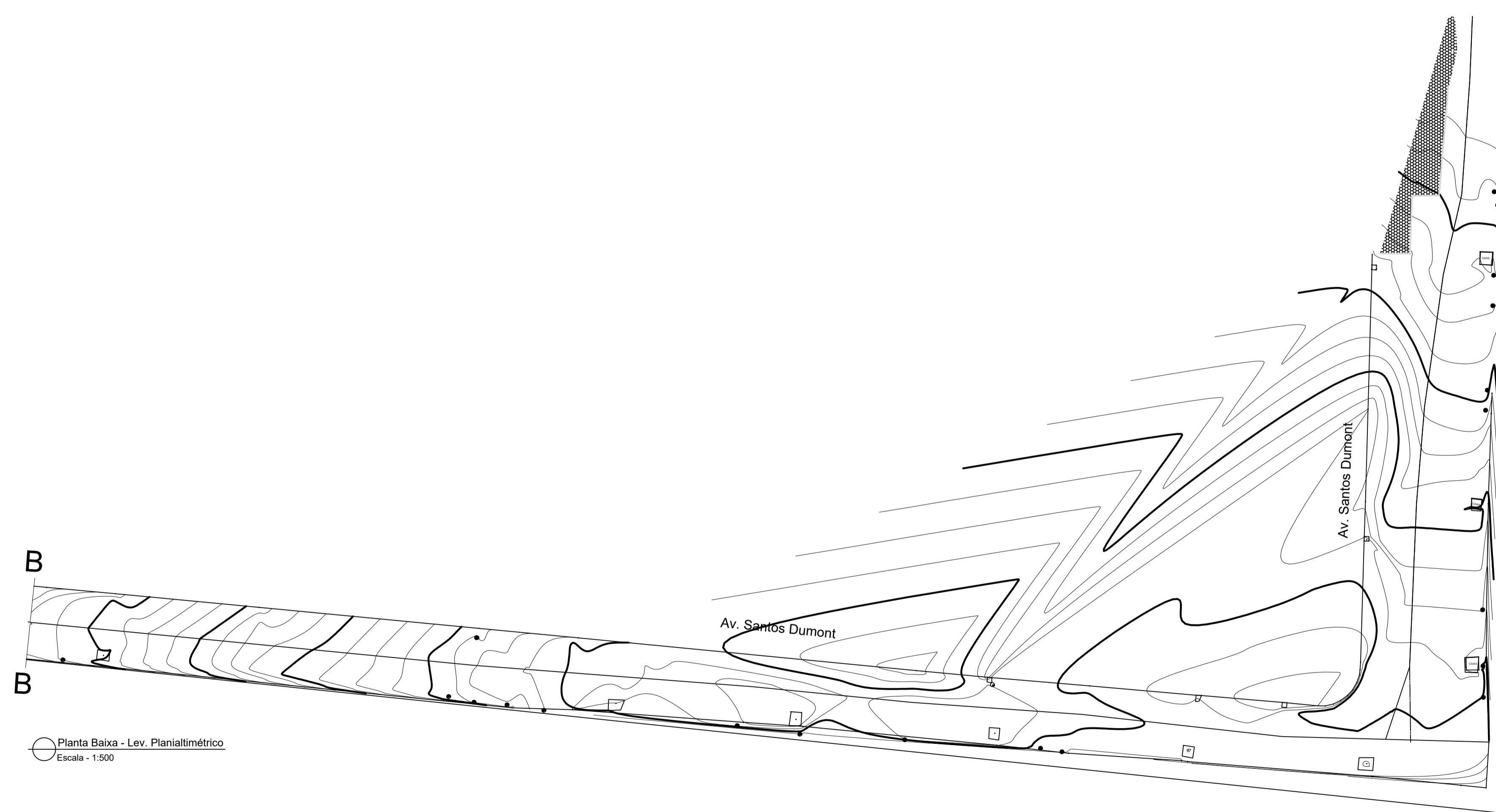


Planta Baixa - Lev. Planialtimétrico
 Escala - 1:500

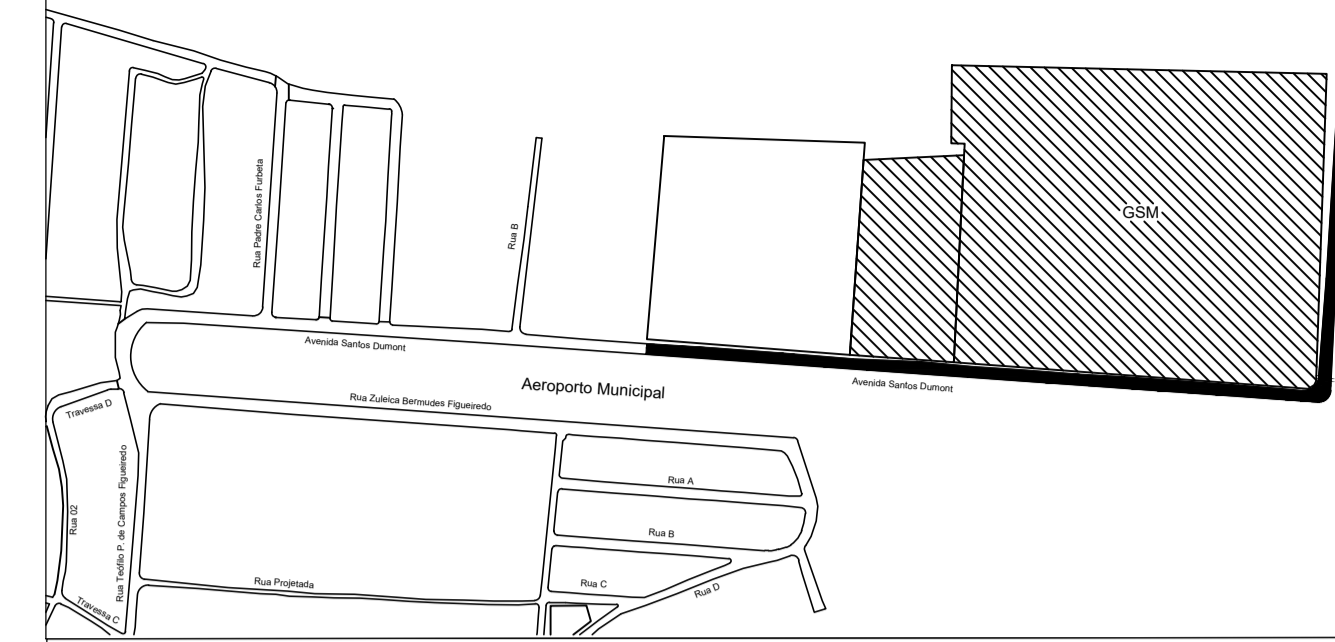
		PREFEITURA MUNICIPAL DE ECOPORANGA	
TÍTULO: PROJETO DE PAVIMENTAÇÃO E DRENAGEM			
LOCAL / ENDEREÇO: Rua Zuleica Bermudes Figueiredo, Rua Teófilo Pinto de Campos Figueiredo, Rua Padre Carlos Furbeta, Rua B e Av. Santos Dumont Bairro Vila Nova - Ecoporanga/ES		CONTEÚDO DA PRANCHA: LEVANTAMENTO PLANIALTIMÉTRICO - PLANTA BAIXA	
PREFEITO: Elias Dal Col	RESP. TÉCNICO: Karla Ribeiro Machado		
ÁREA TOTAL: 17.019,00 m ²	DATA: DEZEMBRO / 2021	ESCALA: INDICADA	FORMATO / PRANCHA: A1 05 / 13



Planta Baixa - Lev. Planialtimétrico
Escala - 1:500



Planta Baixa - Lev. Planialtimétrico
Escala - 1:500



Localização das Ruas:
 Rua Teófilo Pinto de Campos Figueiredo:
 Lat.: 18°23'24.63"S
 Long.: 40°49'23.93"O

 Avenida Santos Dumont:
 Lat.: 18°23'26.47"S
 Long.: 40°49'21.56"O

 Rua Padre Carlos Furbeta:
 Lat.: 18°23'27.64"S
 Long.: 40°49'18.88"O

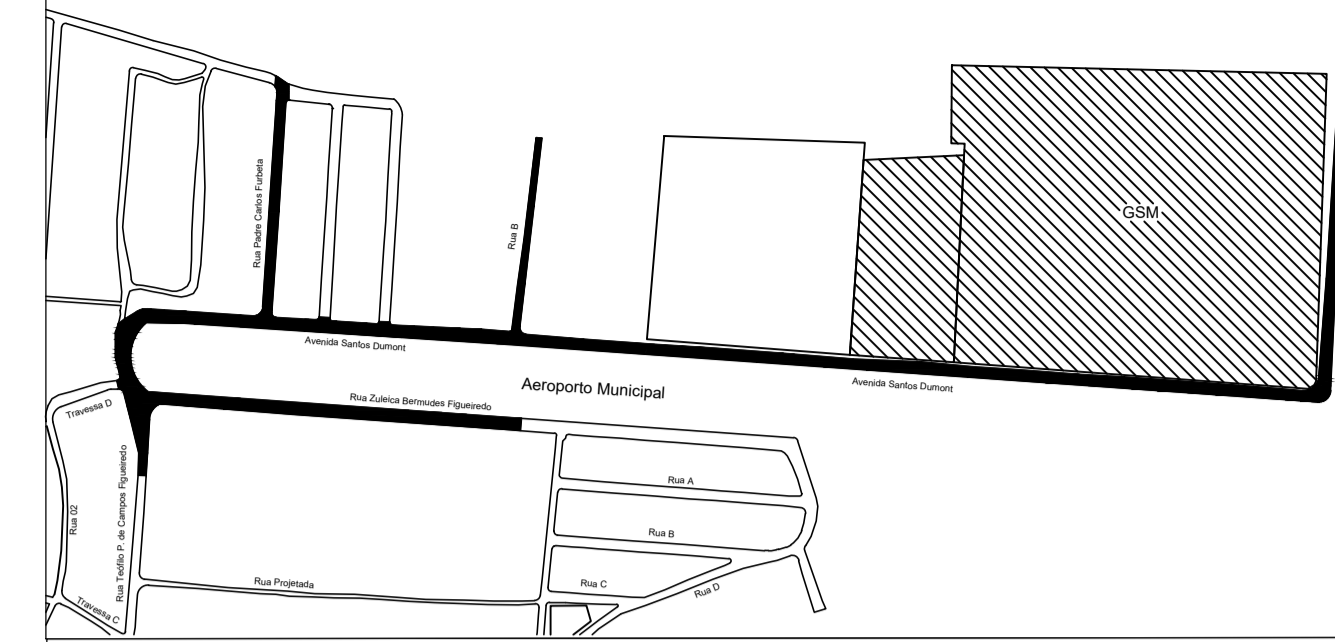
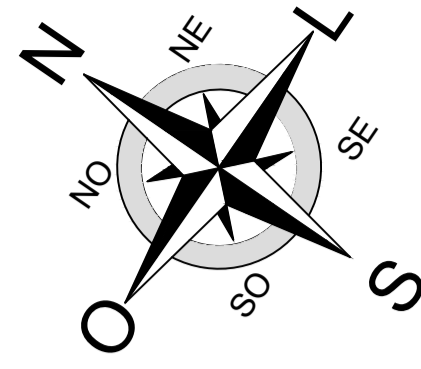
 Rua Zuleica Bermudes Figueiredo:
 Lat.: 18°23'28.80"S
 Long.: 40°49'23.53"O

 Rua B:
 Lat.: 18°23'33.02"S
 Long.: 40°49'20.30"O

Planta de Situação
Escala - 1:5.000

Legenda	
	Poste
	Arvore
	Curva de nível intermediária
	Curva de nível principal
	Poços de visita existentes
	Limites das vias
	Pavimento existente

PREFEITURA MUNICIPAL DE ECOPORANGA	
TÍTULO: PROJETO DE PAVIMENTAÇÃO E DRENAGEM	
LOCAL / ENDEREÇO: Rua Zuleica Bermudes Figueiredo, Rua Teófilo Pinto de Campos Figueiredo, Rua Padre Carlos Furbeta, Rua B e Av. Santos Dumont Bairro Vila Nova - Ecoporanga/ES	CONTEÚDO DA PRANCHA: LEVANTAMENTO PLANIALTIMÉTRICO - PLANTA BAIXA
PREFEITO: Elias Dal Col	RESP. TÉCNICO: Karla Ribeiro Machado
ÁREA TOTAL: 17.019,00 m ²	DATA: DEZEMBRO / 2021
ESCALA: INDICADA	FORMATO / PRANCHA: A1 06 / 13



Localização das Ruas:
 Rua Teófilo Pinto de Campos Figueiredo:
 Lat.: 18°23'24.63"S
 Long.: 40°49'23.93"O

Avenida Santos Dumont:
 Lat.: 18°23'26.47"S
 Long.: 40°49'21.56"O

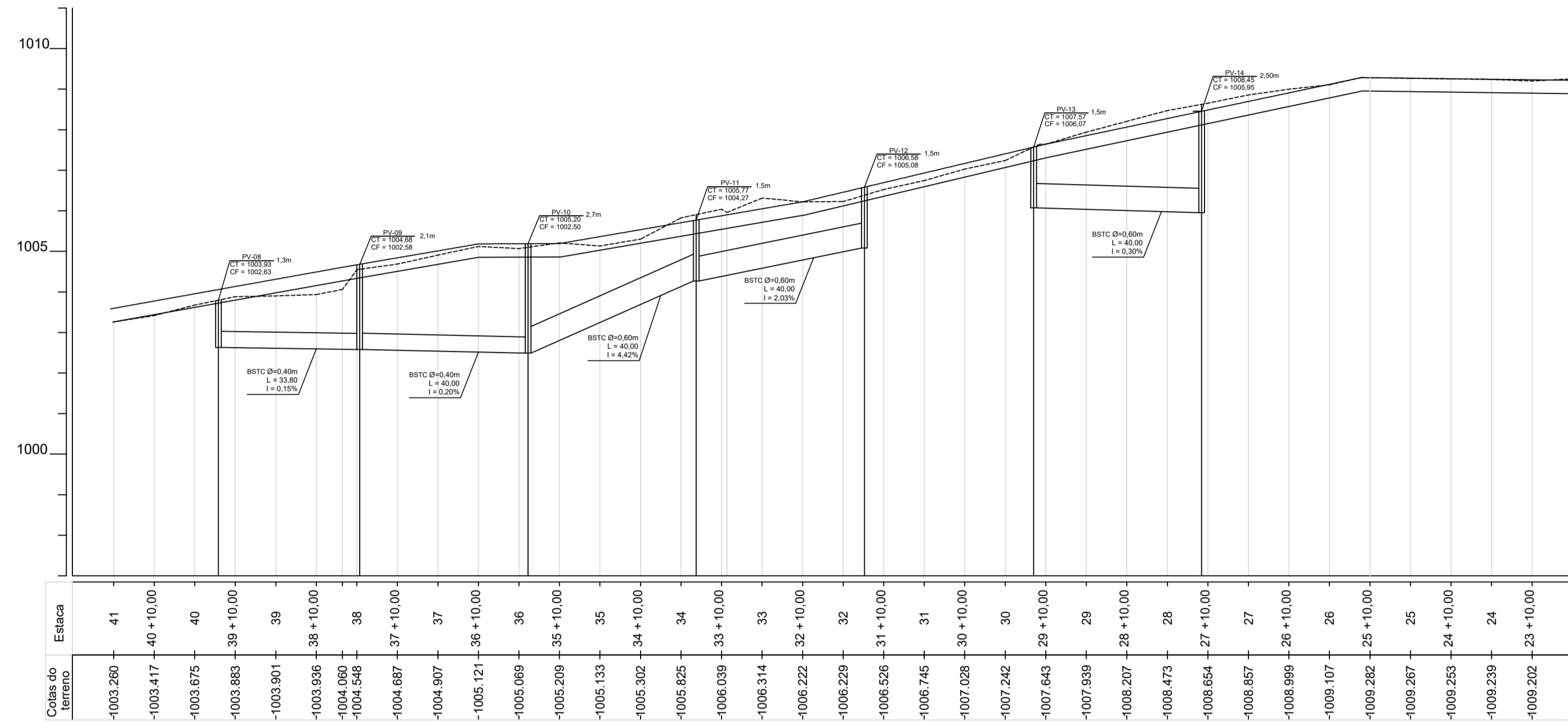
Rua Padre Carlos Furbeta:
 Lat.: 18°23'27.64"S
 Long.: 40°49'18.88"O

Rua Zuleica Bermudes Figueiredo:
 Lat.: 18°23'28.80"S
 Long.: 40°49'23.53"O

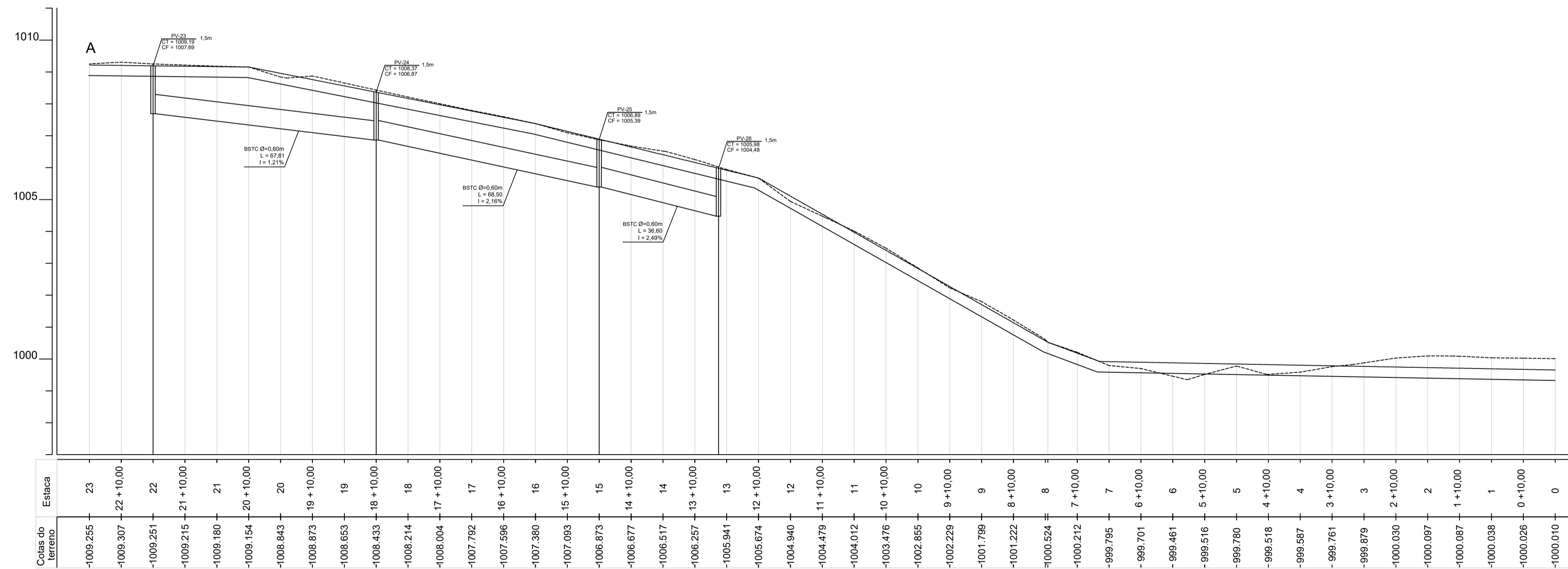
Rua B:
 Lat.: 18°23'33.02"S
 Long.: 40°49'20.30"O

Planta de Situação
 Escala - 1:5.000

Legenda	
	Cota final do pavimento
	Subleito conformado
	Terreno natural
	Poço de Vista
	Tubos para drenagem pluvial

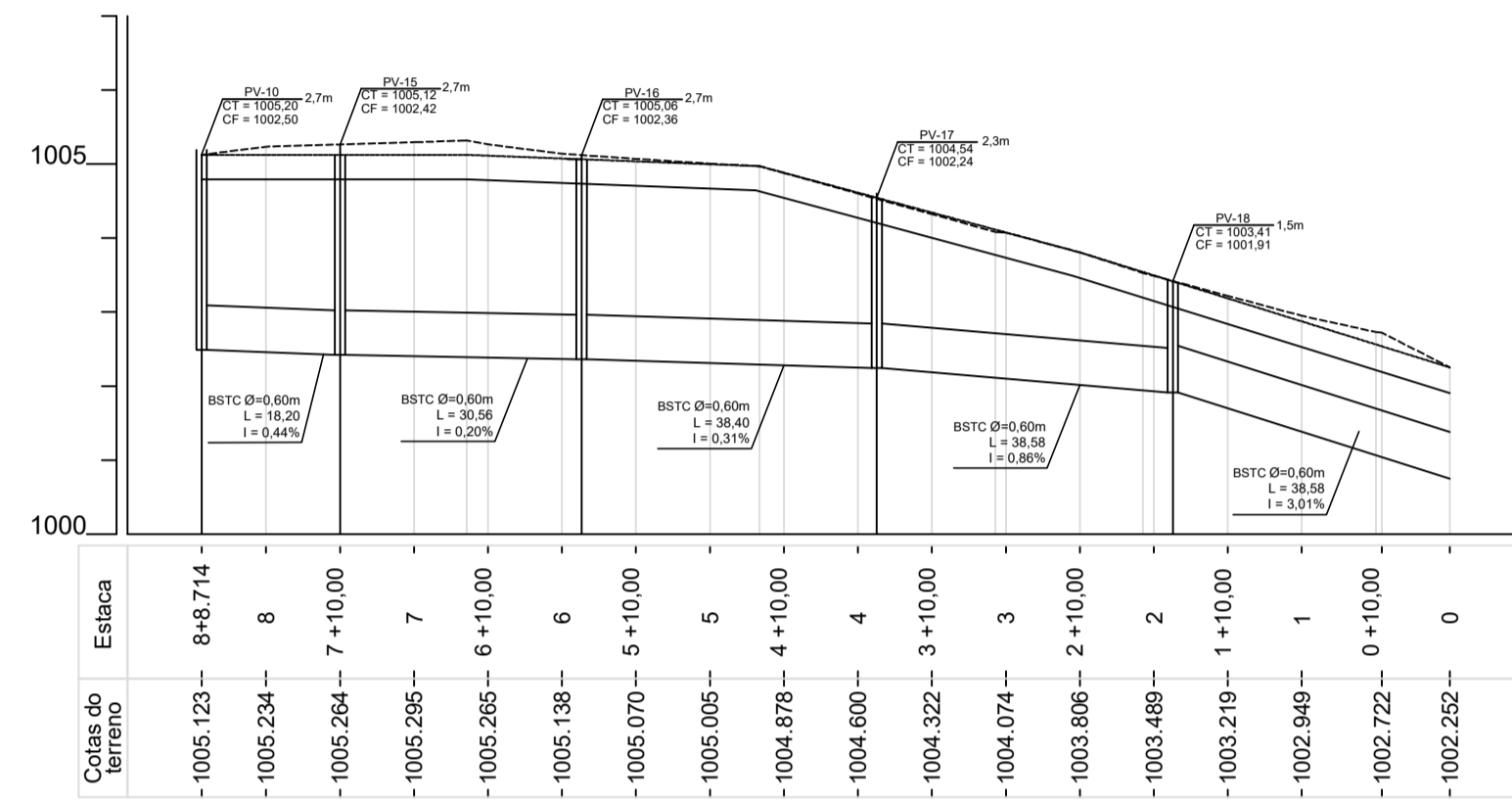


Perfil Longitudinal - Av. Santos Dumont
 Escala - 1:1000

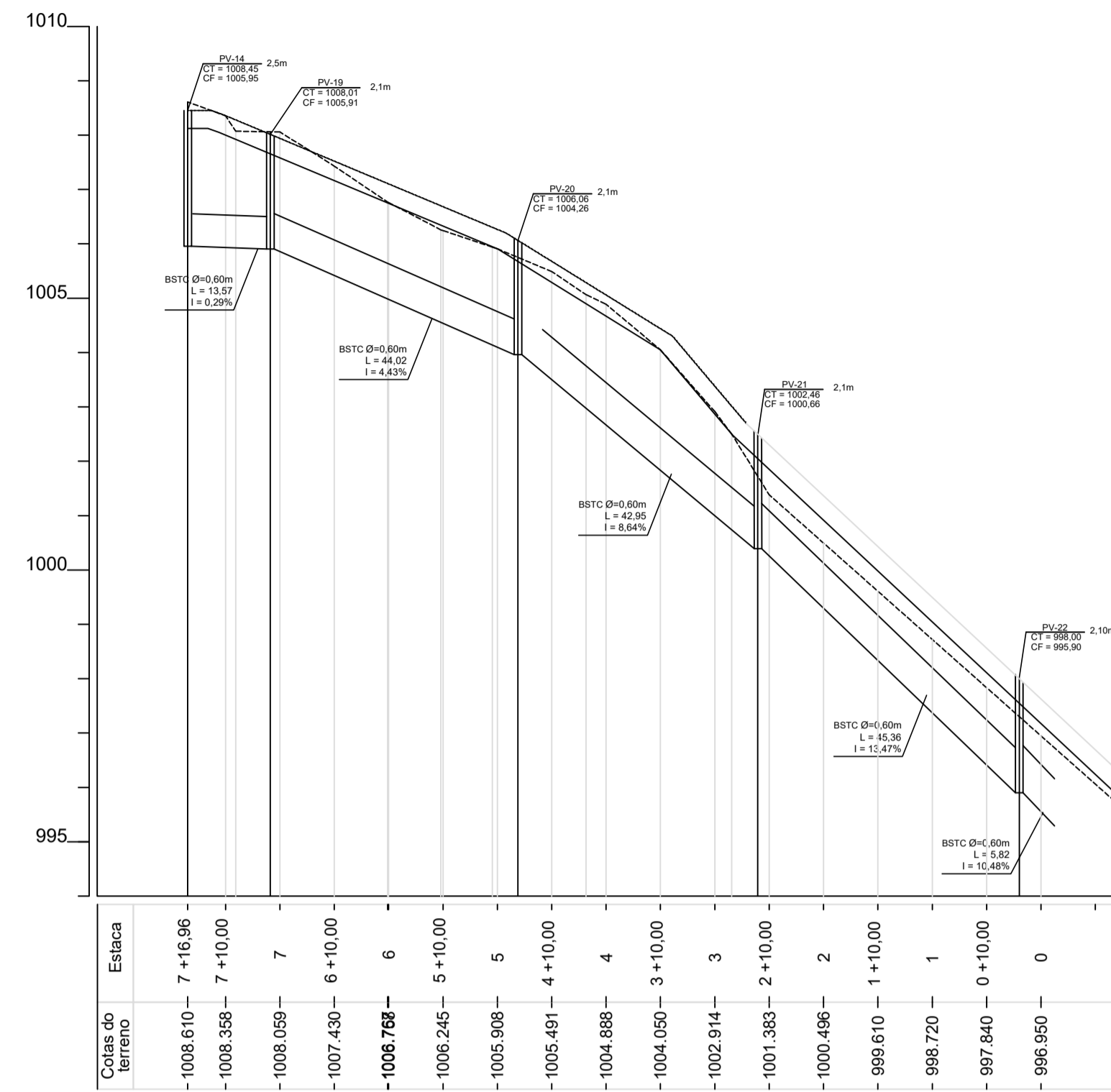


Perfil Longitudinal - Av. Santos Dumont
 Escala - 1:1000

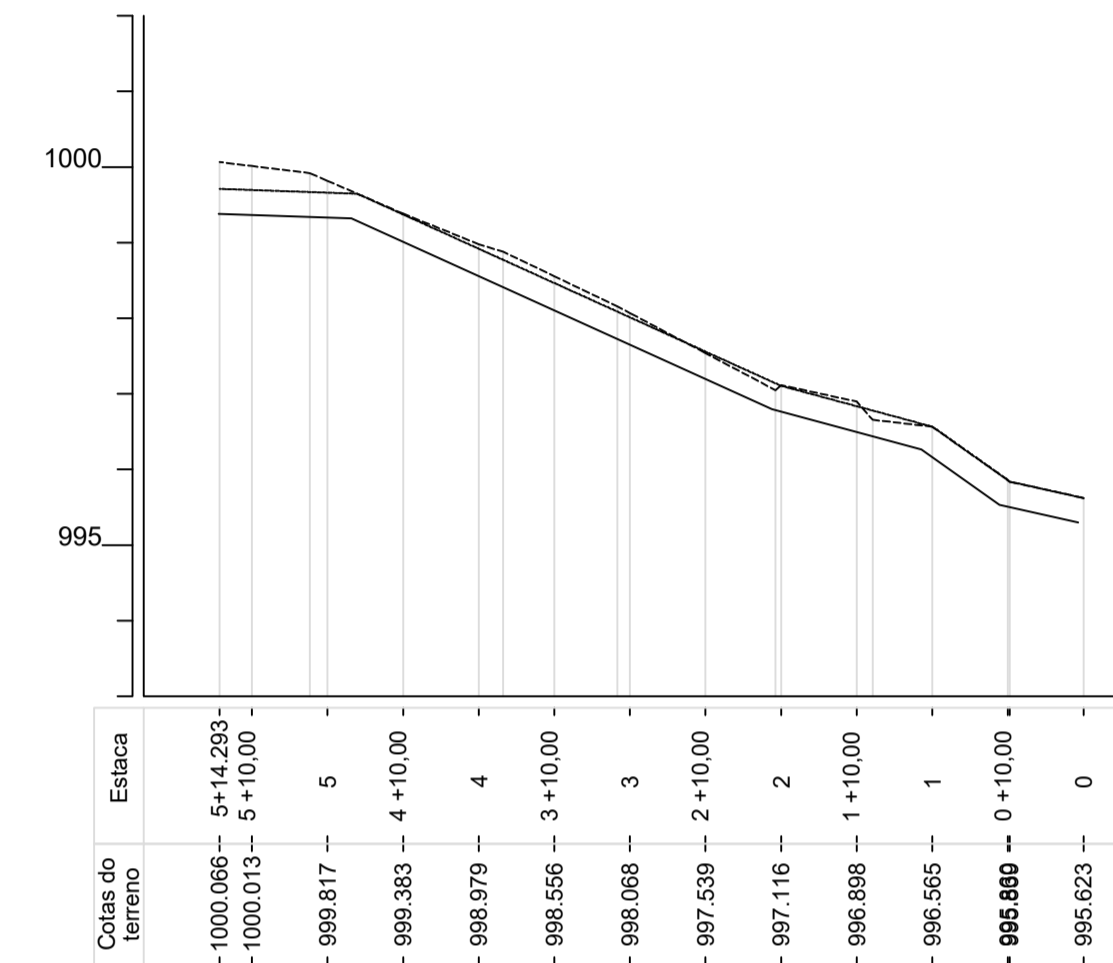
PREFEITURA MUNICIPAL DE ECOPORANGA	
TÍTULO: PROJETO DE PAVIMENTAÇÃO E DRENAGEM	
LOCAL ENFEREÇO: Rua Zuleica Bermudes Figueiredo, Rua Teófilo Pinto de Campos Figueiredo, Rua Padre Carlos Furbeta, Rua B e Av. Santos Dumont Bairro Vila Nova - Ecoporanga/ES	CONTEÚDO DA FOLHA: PERFIL LONGITUDINAL
PREFEITO: Elias Dal Col	RESP. TÉCNICO: Karla Ribeiro Machado
ÁREA TOTAL: 17.019,00 m ²	DATA: DEZEMBRO / 2021
ESCALA: INDICADA	FORMATO / FRANCHA: A1 07 / 13



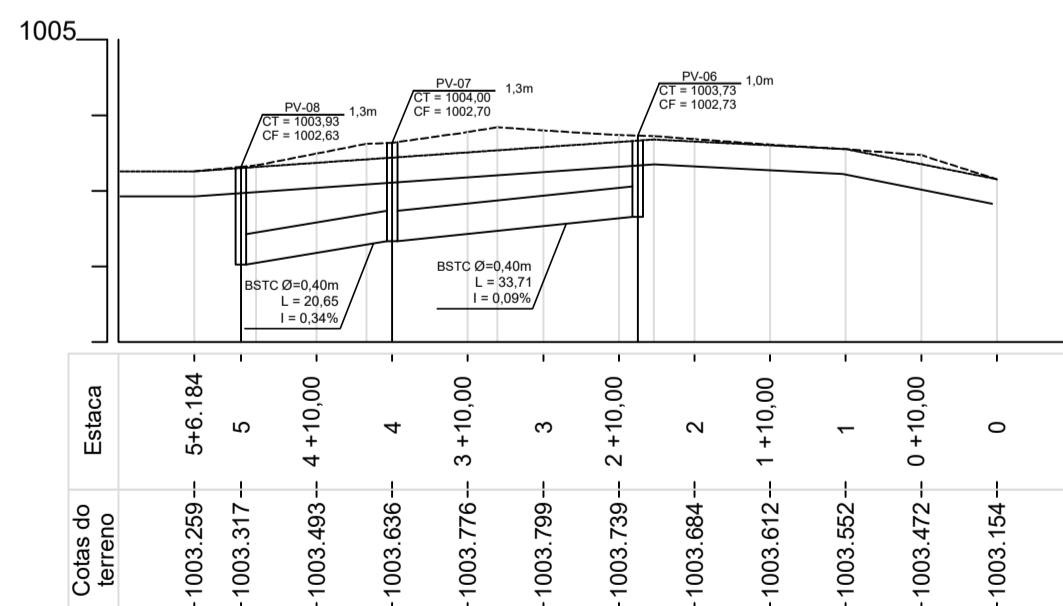
Perfil Longitudinal - Rua Padre Carlos Furbeta
Escala - 1:1000



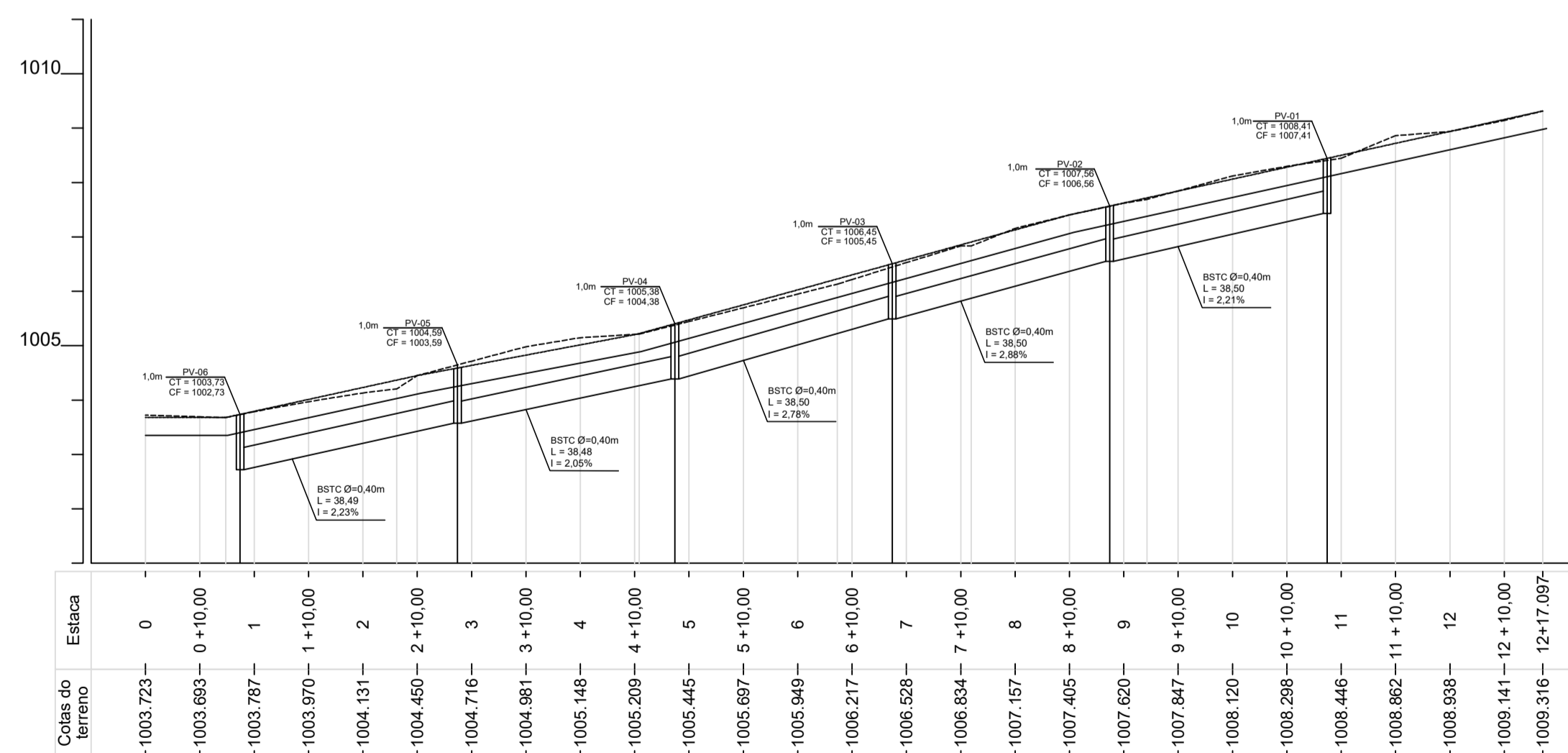
Perfil Longitudinal - Rua B
Escala - 1:1000



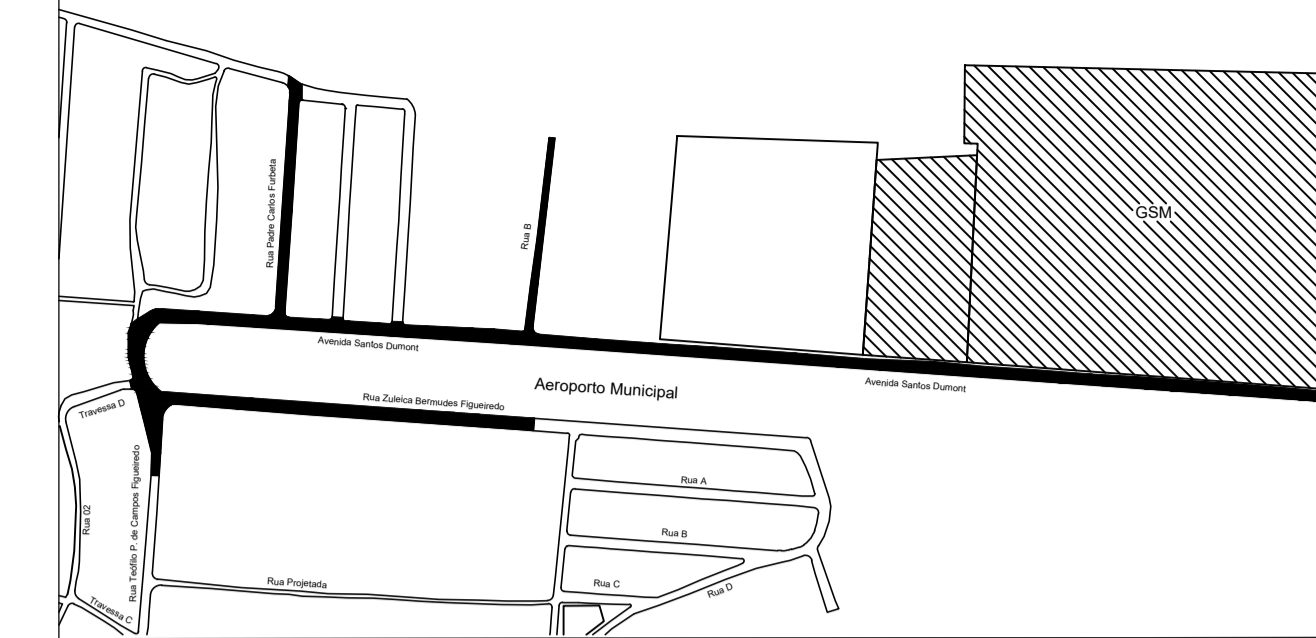
Perfil Longitudinal - Av. Santos Dumont
Escala - 1:1000



Perfil Longitudinal - Rua Teofilo P. de Campos Figueiredo
Escala - 1:1000



Perfil Longitudinal - Rua Zuleica Bermudes Figueiredo
Escala - 1:1000



Localização das Ruas:
Rua Teófilo Pinto de Campos Figueiredo:
Lat.: 18°23'24.63"S
Long.: 40°49'23.93"O

Avenida Santos Dumont:
Lat.: 18°23'26.47"S
Long.: 40°49'21.56"O

Rua Padre Carlos Furbeta:
Lat.: 18°23'27.64"S
Long.: 40°49'18.88"O

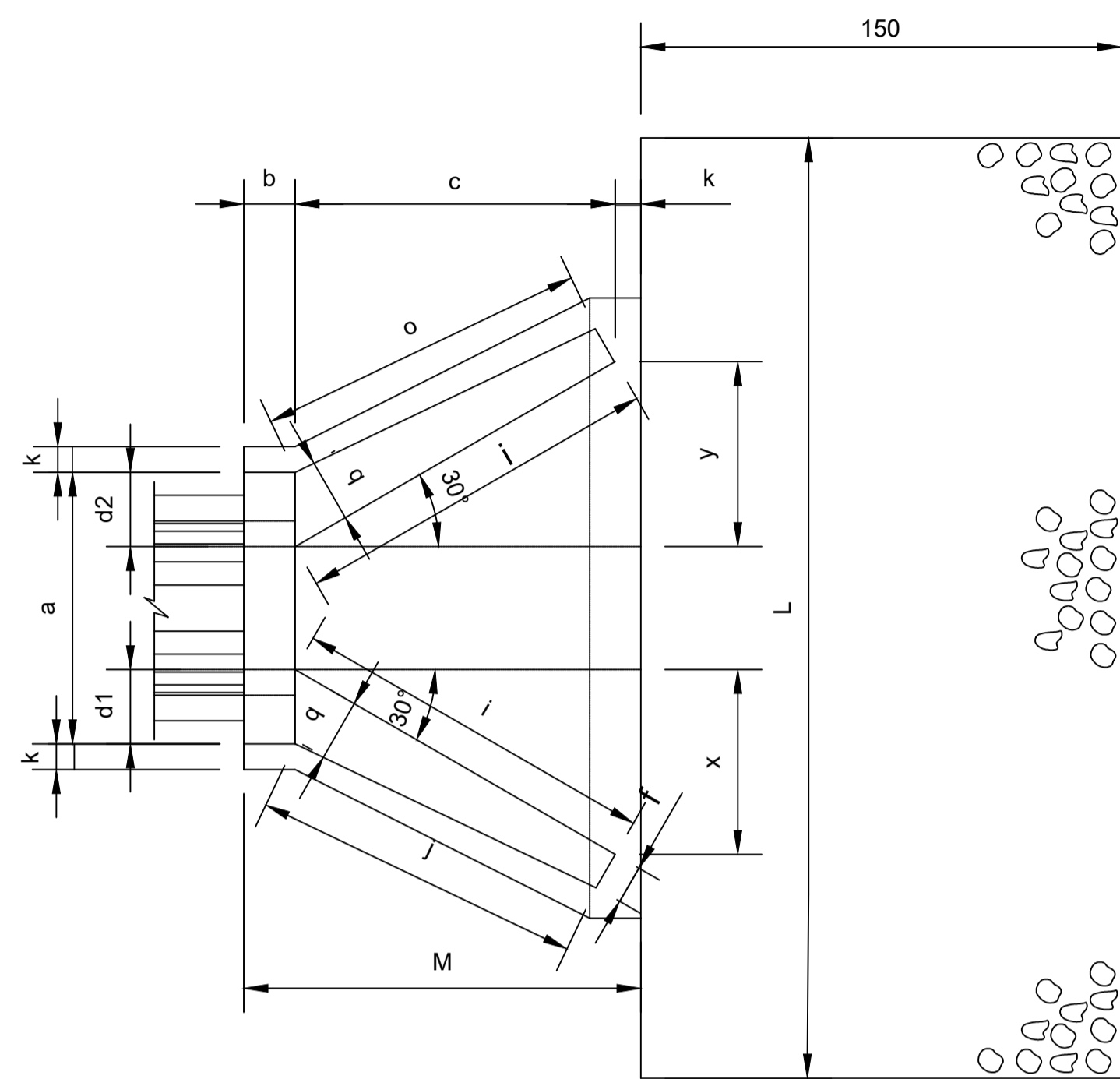
Rua Zuleica Bermudes Figueiredo:
Lat.: 18°23'28.80"S
Long.: 40°49'23.53"O

Rua B:
Lat.: 18°23'33.02"S
Long.: 40°49'20.30"O

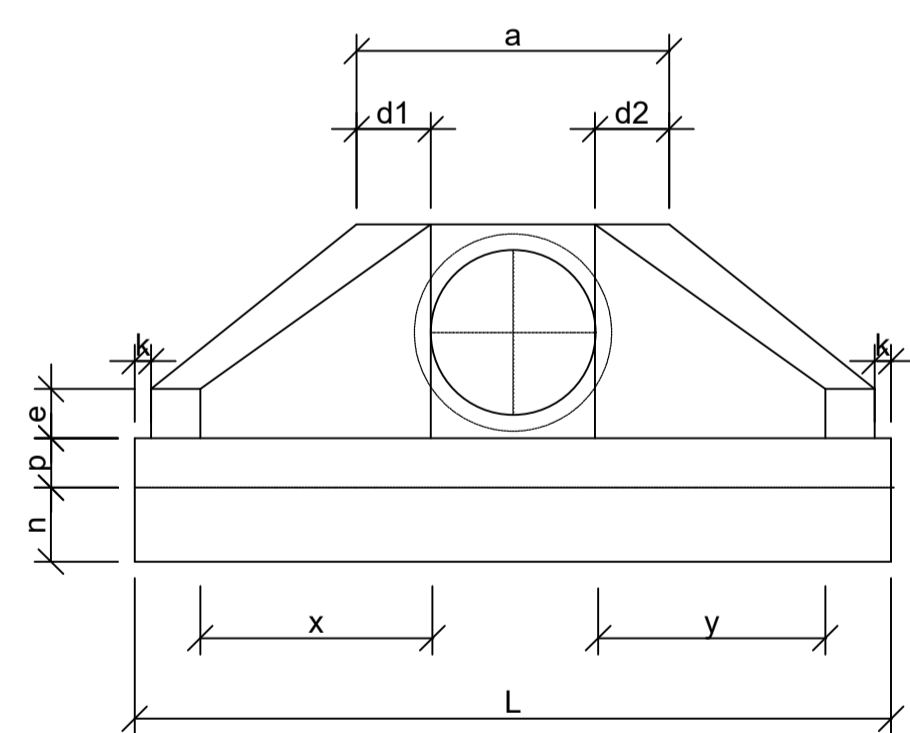
Planta de Situação
Escala - 1:5.000

Legenda	
	Cota final do pavimento
	Subleito conformado
	Terreno natural
	Poço de Visita
	Tubos para drenagem pluvial

PREFEITURA MUNICIPAL DE ECOPORANGA	
TÍTULO: PROJETO DE PAVIMENTAÇÃO E DRENAGEM	
LOCAL ENDEREÇO: Rua Zuleica Bermudes Figueiredo, Rua Teófilo Pinto de Campos Figueiredo, Rua Padre Carlos Furbeta, Rua B e Av. Santos Dumont Bairro Vila Nova - Ecoporanga/ES	CONTEÚDO DA PRONCHA: PERFIS LONGITUDINAIS
PREFEITO: Elias Dal Col	RESP. TÉCNICO: Karla Ribeiro Machado
ÁREA TOTAL: 17.019,00 m ²	DATA: DEZEMBRO / 2021
ESCALA: INDICADA	FORMATO / PRONCHA: A1 08 / 13

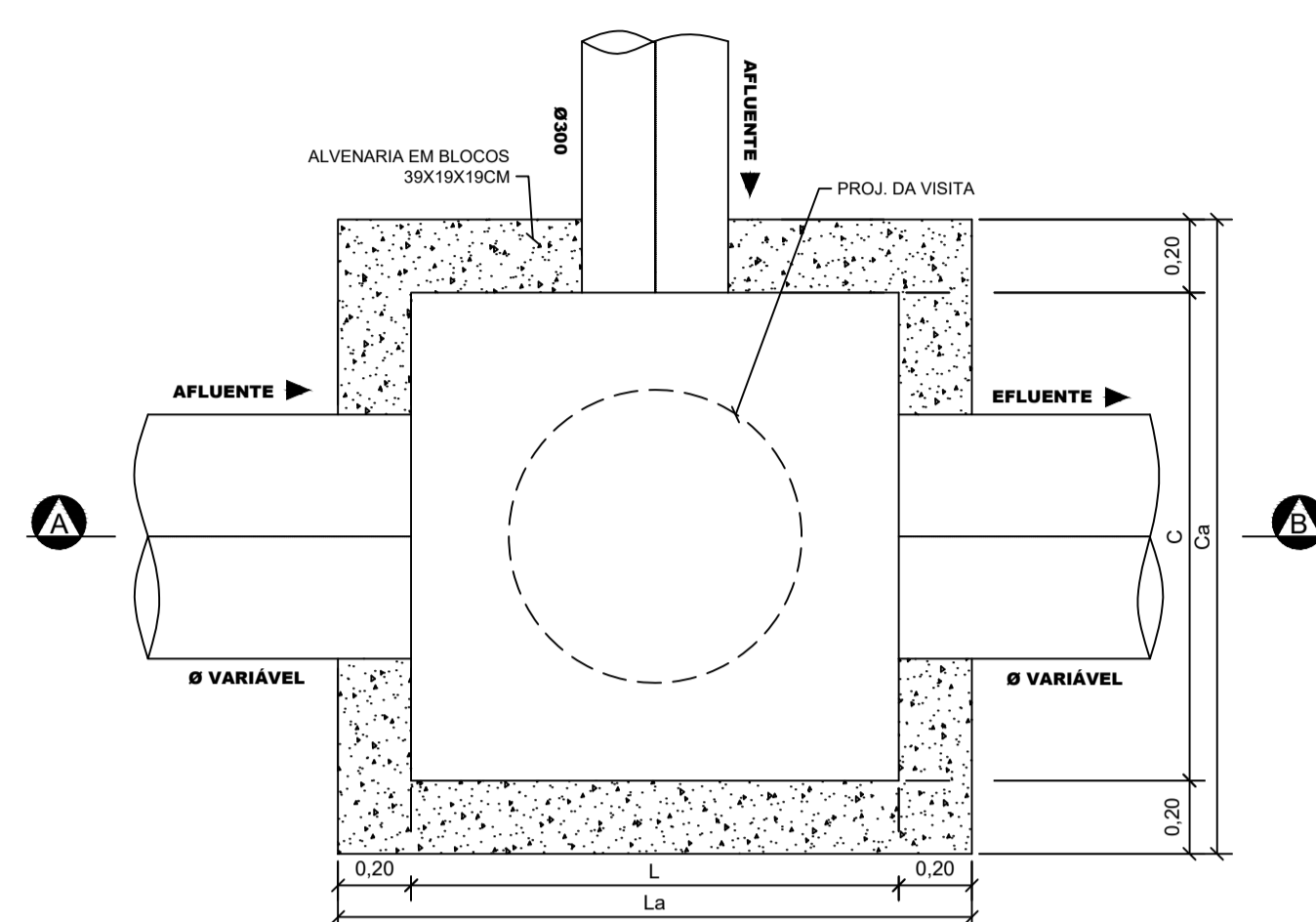


Boca de saída de bueiro - Planta baixa
Sem escala

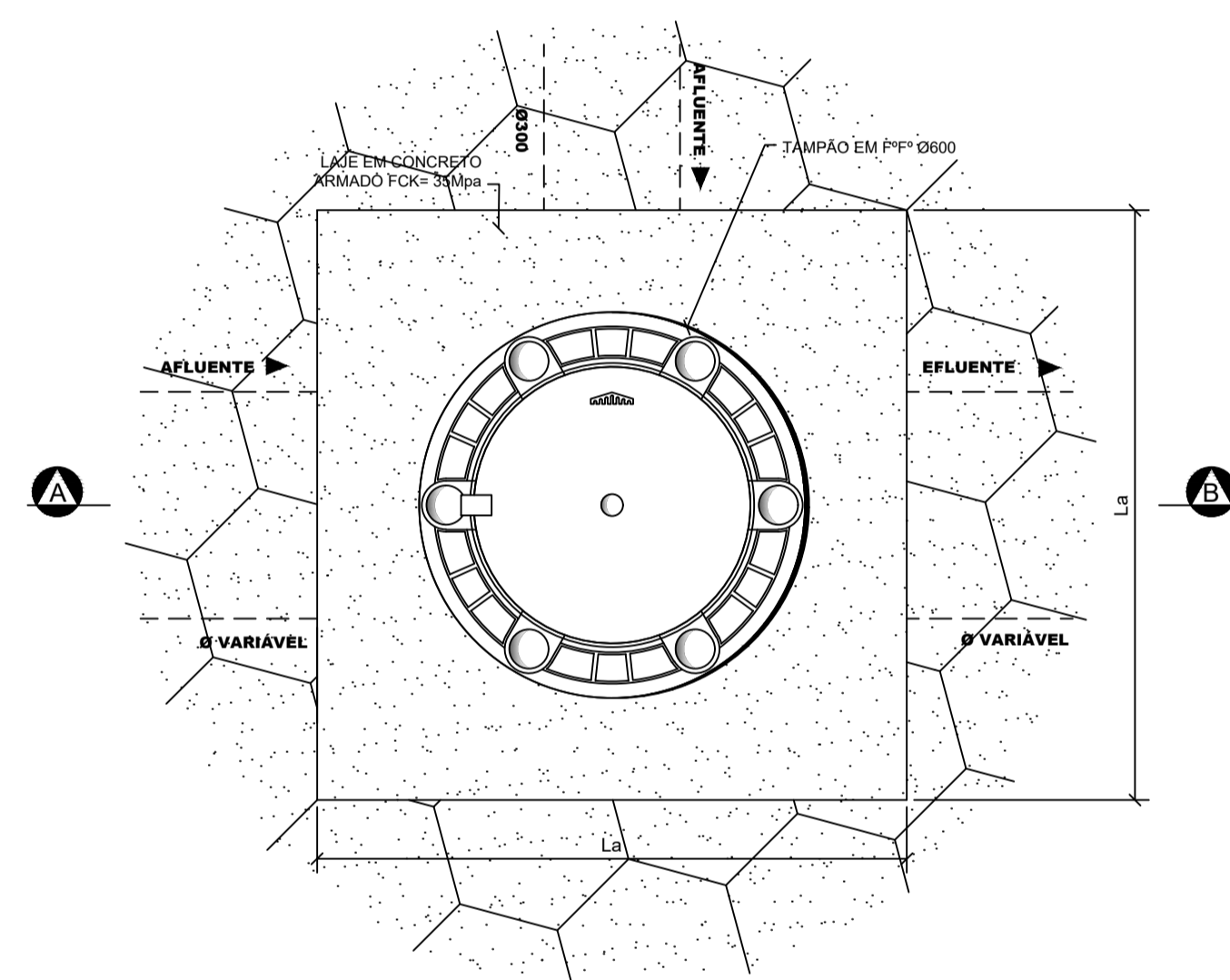


Boca de saída de bueiro - Vista frontal
Sem escala

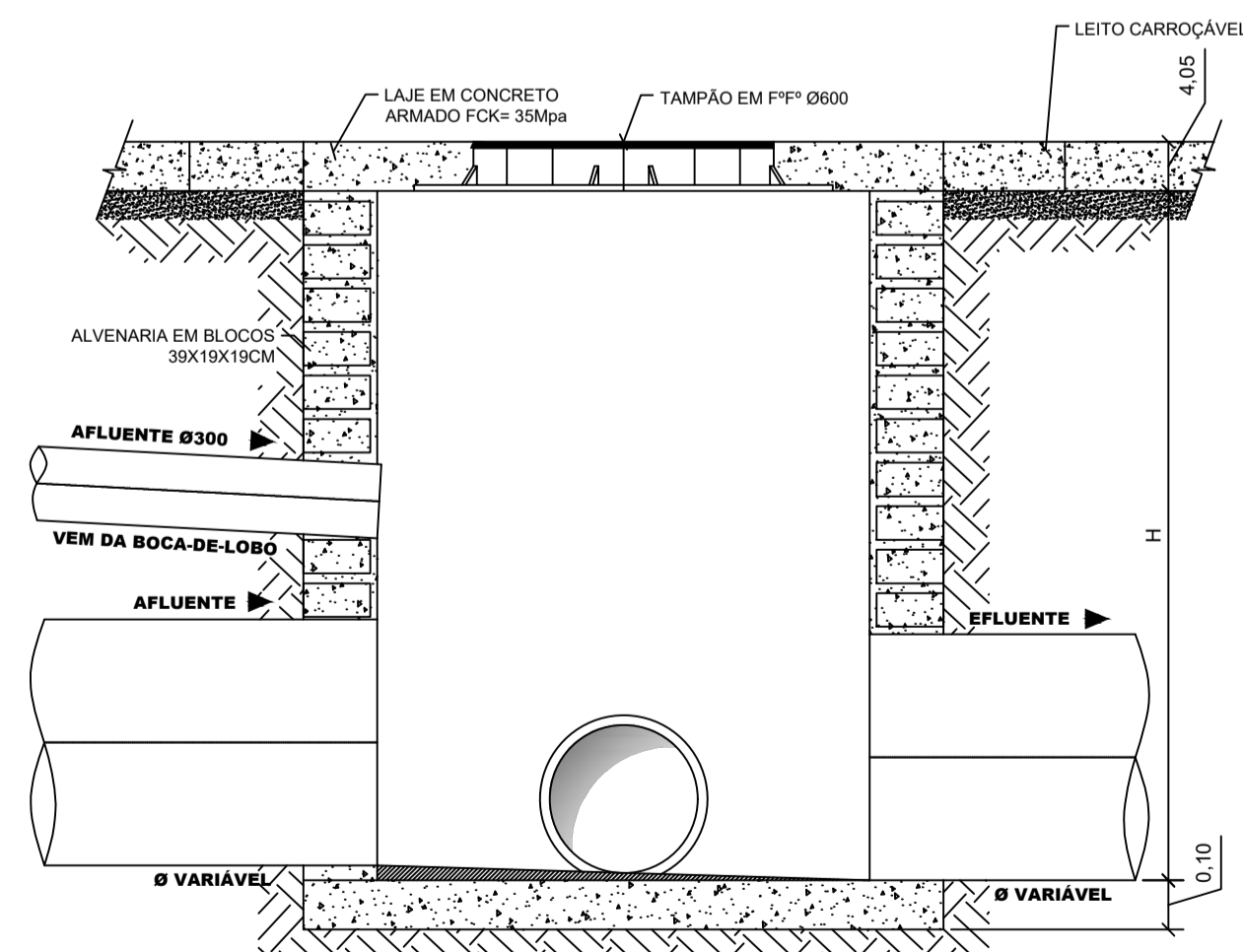
BOCA DE BUEIRO - DIMENSÕES E QUANTIDADES UNITÁRIAS																									
BUEIRO	ESC	β	a	b	c	d1	d2	e	f	g	h	i	j	k	l	m	n	o	p	q	x	y	L	FORMAS (m)²	CONCRETO (m)³
BSTC Ø0,60 m	0	30	106	20	125	23	23	15	10	30	98	144	133	10	144	20	30	133	23	20	72	242	155	7,45	1,153



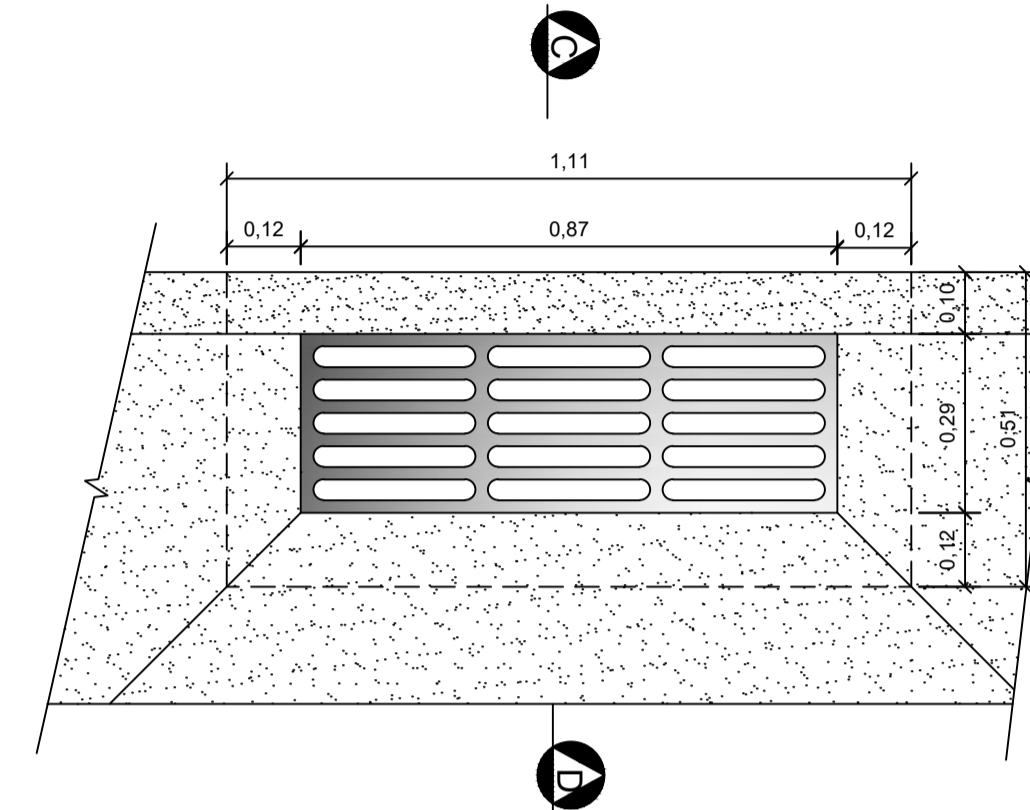
Poço de visita - Planta baixa
Sem escala



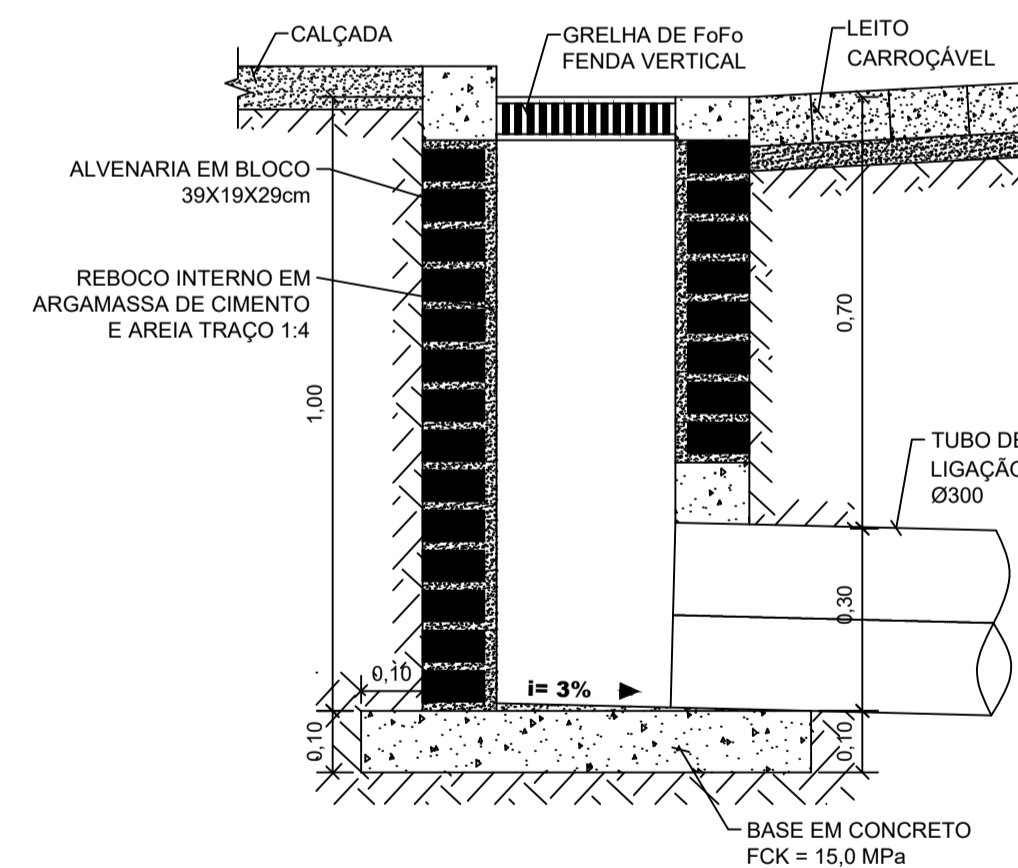
Poço de visita - Vista superior
Sem escala



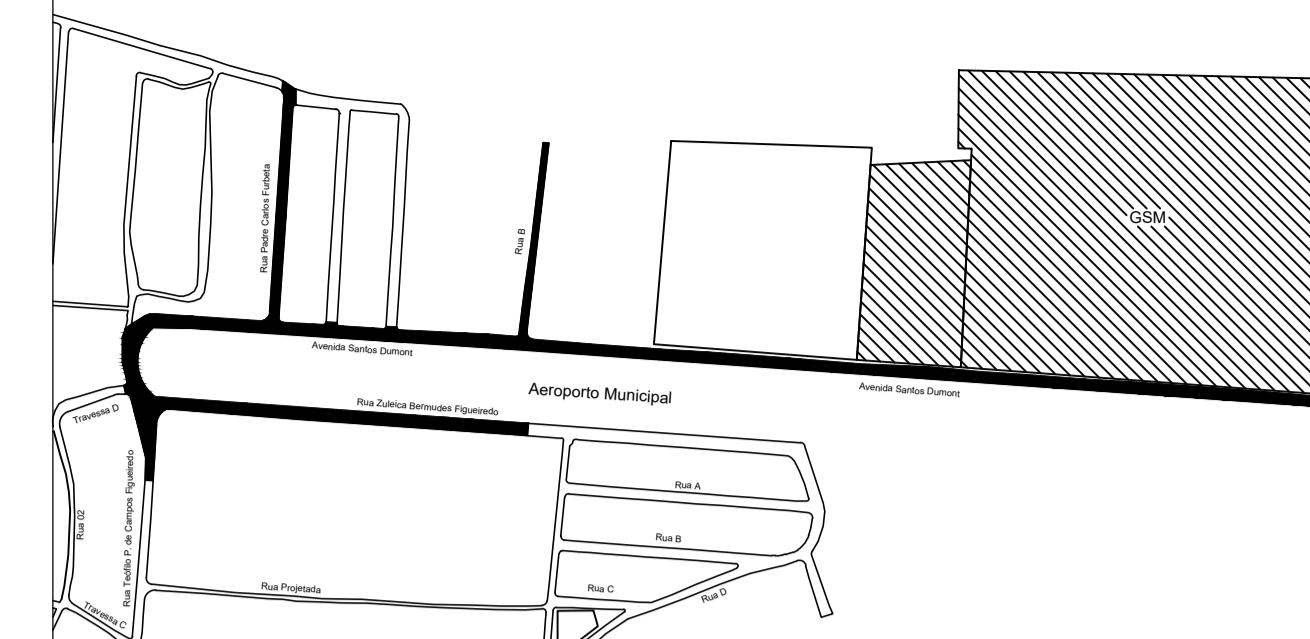
Poço de visita - Corte AB
Sem escala



Boca de lobo - Vista superior
Sem escala



Boca de lobo - Corte CD
Sem escala



Localização das Ruas:
Rua Teófilo Pinto de Campos Figueiredo:
Lat.: 18°23'24.63"S
Long.: 40°49'23.93"O

Avenida Santos Dumont:
Lat.: 18°23'26.47"S
Long.: 40°49'21.56"O

Rua Padre Carlos Furbeta:
Lat.: 18°23'27.64"S
Long.: 40°49'18.88"O

Rua Zuleica Bermudes Figueiredo:
Lat.: 18°23'28.80"S
Long.: 40°49'23.53"O

Rua B:
Lat.: 18°23'33.02"S
Long.: 40°49'20.30"O

Planta de Situação
Escala - 1:5.000

PREFEITURA MUNICIPAL DE ECOPORANGA

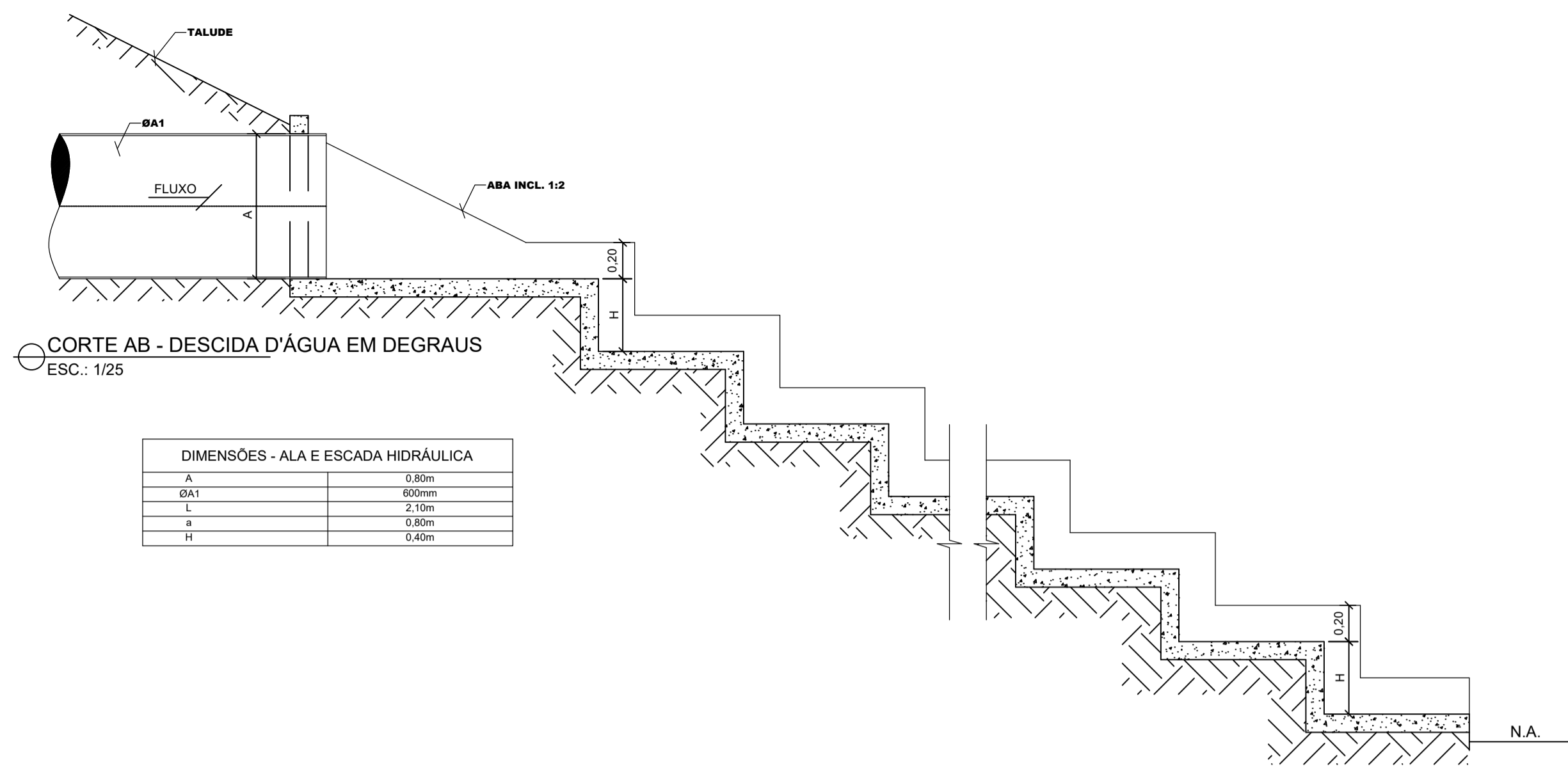
TÍTULO: **PROJETO DE PAVIMENTAÇÃO E DRENAGEM**

CONTEÚDO DA PLANILHA: **DRENAGEM - DETALHAMENTOS**

Rua Zuleica Bermudes Figueiredo, Rua Teófilo Pinto de Campos Figueiredo, Rua Padre Carlos Furbeta, Rua B e Av. Santos Dumont Bairro Vila Nova - Ecoporanga/ES

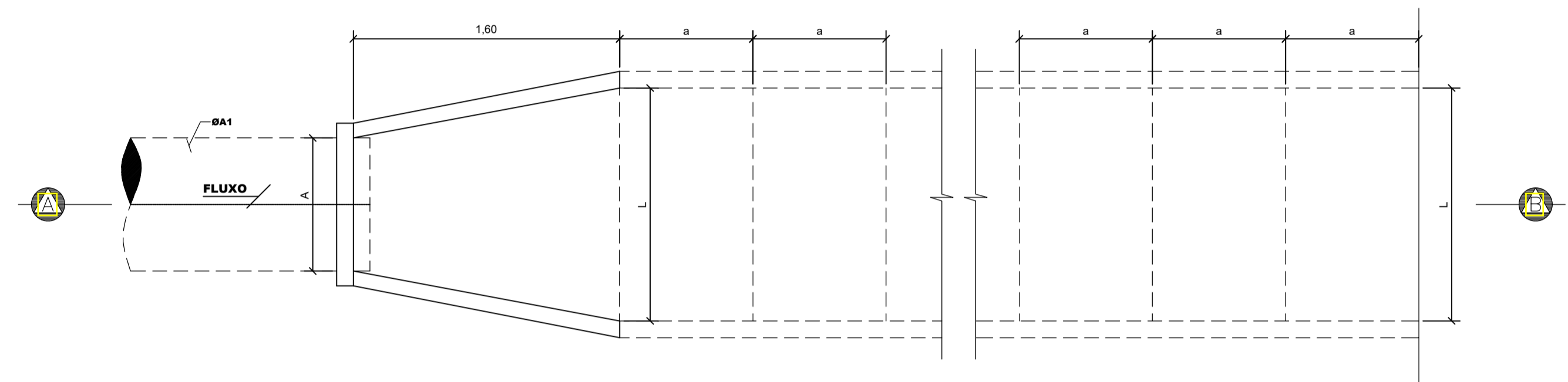
PREFEITO: **Elias Dal Col** RESP. TÉCNICO: **Karla Ribeiro Machado**

ÁREA TOTAL: **17.019,00 m²** DATA: **DEZEMBRO / 2021** ESCALA: **INDICADA** FORMATO / PLANILHA: **A1 09 / 13**



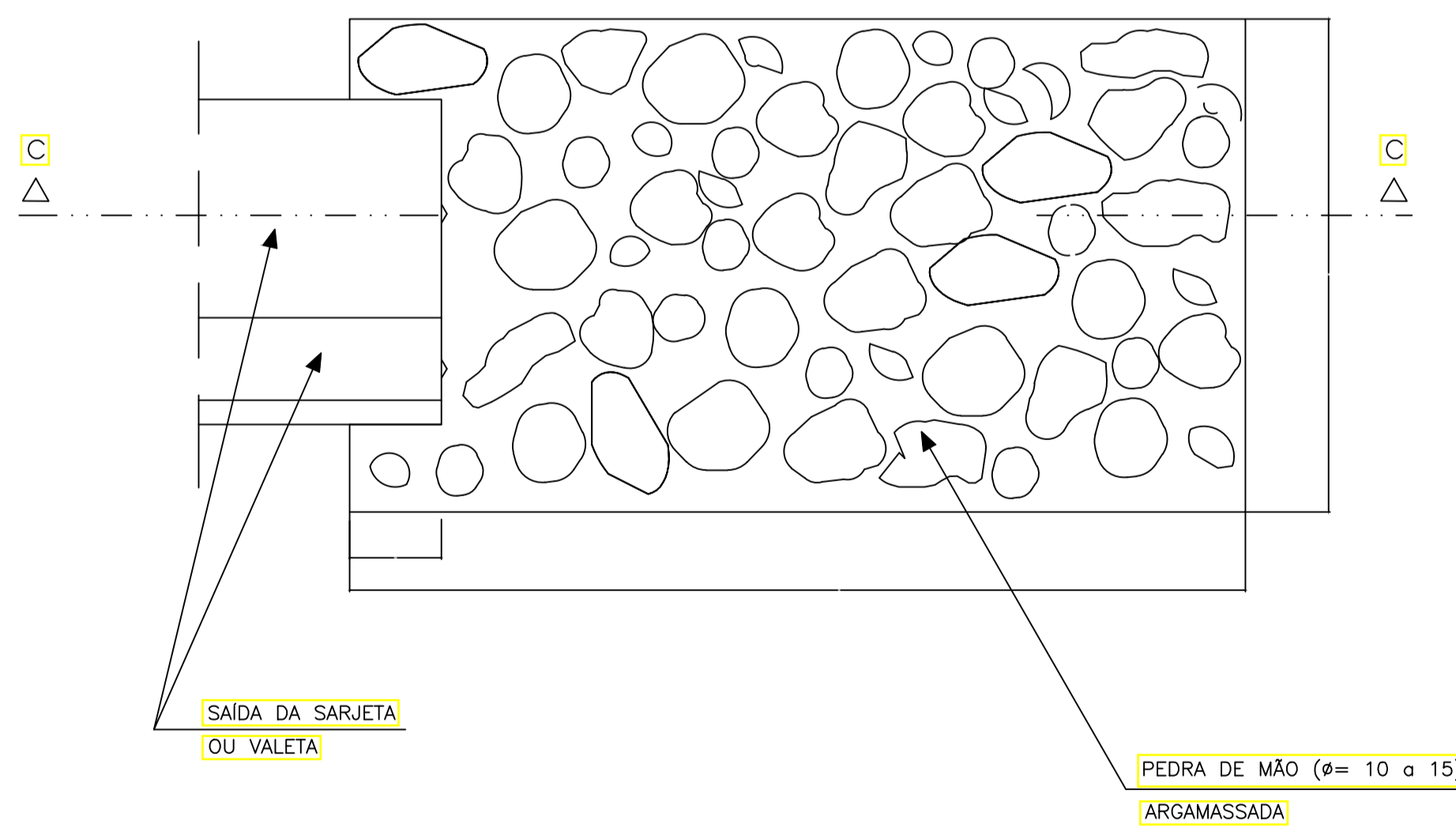
CORTE AB - DESCIDA D'ÁGUA EM DEGRAUS
ESC.: 1/25

DIMENSÕES - ALA E ESCADA HIDRÁULICA	
A	0,80m
ØA1	600mm
L	2,15m
a	0,50m
H	0,40m



DESCIDA D'ÁGUA EM DEGRAUS
PLANTA BAIXA
SEM ESCALA

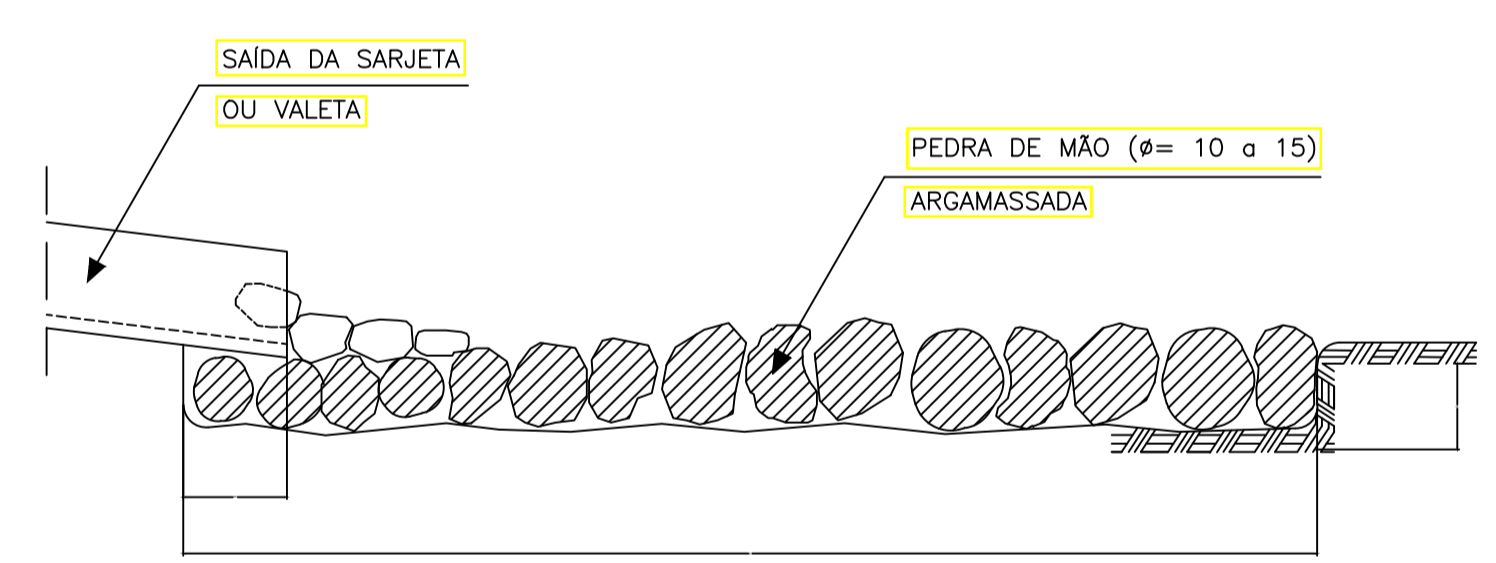
PLANTA



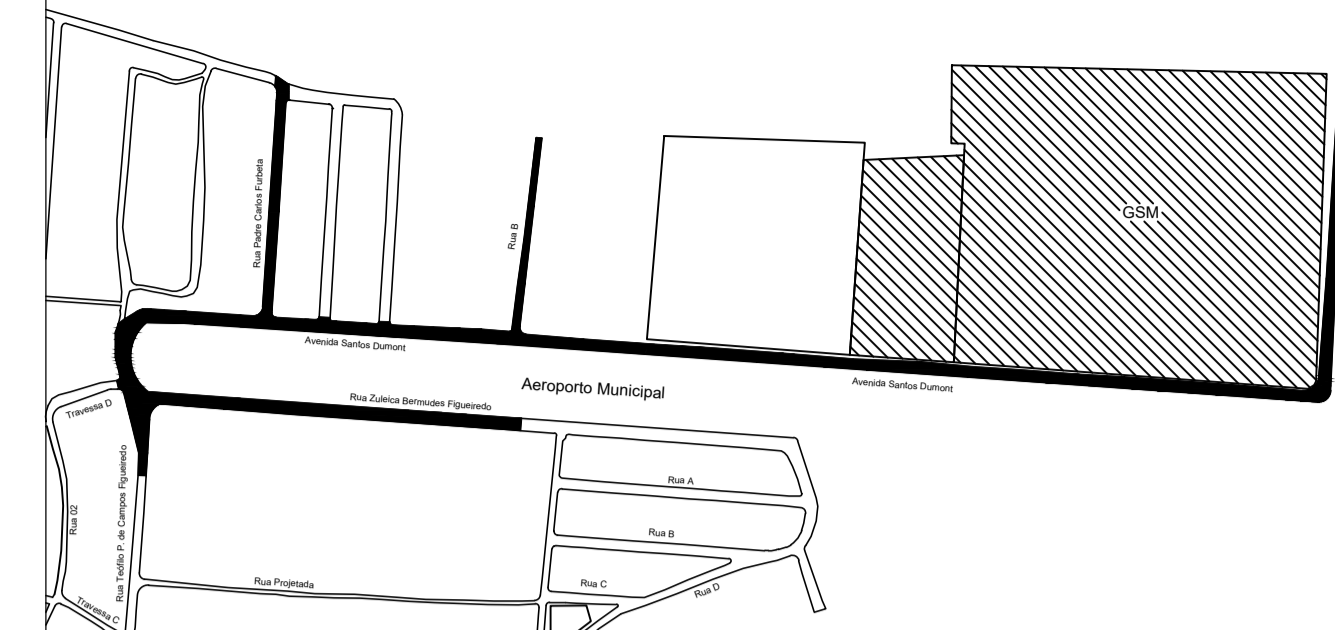
SAÍDA DA SARJETA
OU VALETA

PEDRA DE MÃO (Ø= 10 a 15)
ARGAMASSADA

CORTE CC'



DIMENSÕES E CONSUMOS MÉDIOS PARA UMA UNIDADE					
TIPO	ADAPTÁVEL EM	C	L	PEDRA ARGAMASSADA (m ³ /m)	ESCAVAÇÃO (m ³ /m)
DES_01	STC 03/04 - SZC02	200	110	0,79	0,33
DES_02	STC 02 - SZC01	200	130	0,94	0,39
DES_03	STC 01 - VPC 02/04	200	155	1,12	0,47
DES_04	VPC 01/03	200	190	1,37	0,57



Localização das Ruas:
Rua Teófilo Pinto de Campos Figueiredo:
Lat.: 18°23'24.63"S
Long.: 40°49'23.93"O

Avenida Santos Dumont:
Lat.: 18°23'26.47"S
Long.: 40°49'21.56"O

Rua Padre Carlos Furbeta:
Lat.: 18°23'27.64"S
Long.: 40°49'18.88"O

Rua Zuleica Bermudes Figueiredo:
Lat.: 18°23'28.80"S
Long.: 40°49'23.53"O

Rua B:
Lat.: 18°23'33.02"S
Long.: 40°49'20.30"O

Planta de Situação
Escala - 1:5.000

PREFEITURA MUNICIPAL DE ECOPORANGA

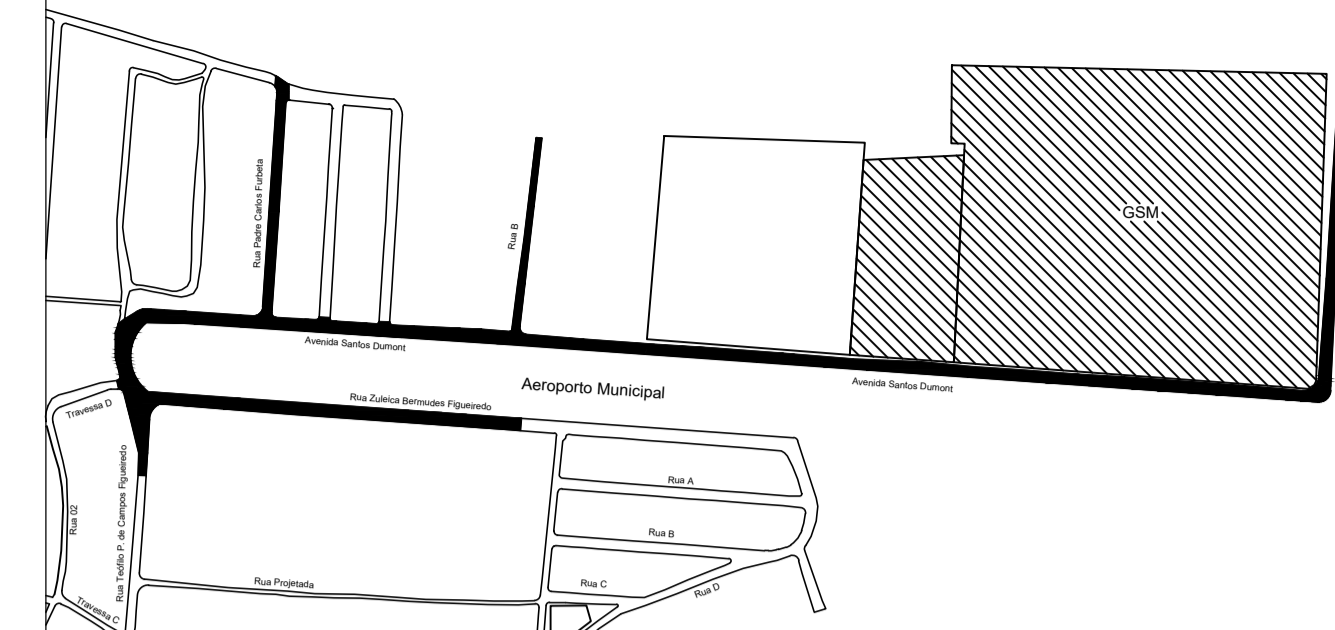

TÍTULO: PROJETO DE PAVIMENTAÇÃO E DRENAGEM

CONTEÚDO DA FRENCHA: DRENAGEM - DETALHAMENTOS

Rua Zuleica Bermudes Figueiredo, Rua Teófilo Pinto de Campos Figueiredo, Rua Padre Carlos Furbeta, Rua B e Av. Santos Dumont Bairro Vila Nova - Ecoporanga/ES

PREFEITO: **Elias Dal Col** RESP. TÉCNICO: **Karla Ribeiro Machado**

ÁREA TOTAL: 17.019,00 m² DATA: DEZEMBRO / 2021 ESCALA: INDICADA FORMATO / FRANCHA: **A1 10 / 13**

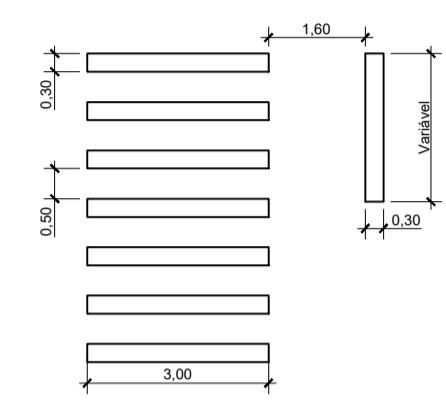


Localização das Ruas:
 Rua Teófilo Pinto de Campos Figueiredo:
 Lat.: 18°23'24.63"S
 Long.: 40°49'23.93"O
 Avenida Santos Dumont:
 Lat.: 18°23'26.47"S
 Long.: 40°49'21.56"O
 Rua Padre Carlos Furbeta:
 Lat.: 18°23'27.64"S
 Long.: 40°49'18.88"O
 Rua Zuleica Bermudes Figueiredo:
 Lat.: 18°23'28.80"S
 Long.: 40°49'23.53"O
 Rua B:
 Lat.: 18°23'33.02"S
 Long.: 40°49'20.30"O

Planta de Situação
 Escala - 1:5.000

Detalimentos dos Passeios
 Escala - 1:500

		PREFEITURA MUNICIPAL DE ECOPORANGA	
PROJETO DE PAVIMENTAÇÃO E DRENAGEM			
RUA ZULEICA BERMUDES FIGUEIREDO, RUA TEÓFILO PINTO DE CAMPOS FIGUEIREDO, RUA PADRE CARLOS FURBETA, RUA B E AV. SANTOS DUMONT BAIRRO VILA NOVA - ECOPORANGA/ES		CONTEÚDO DA FOLHA: DETALHAMENTOS DOS PASSEIOS	
PREFEITO:	Elias Dal Col	RESP. TÉCNICO:	Karla Ribeiro Machado
ÁREA TOTAL:	17.019,00 m ²	DATA:	DEZEMBRO / 2021
ESCALA:	INDICADA	FORMATO / PRANCHETA:	A1 11 / 13



Detalhamento - Faixa de pedestres e linha de retenção
Sem escala
Cor: Branco

Localização das Ruas:
Rua Teófilo Pinto de Campos Figueiredo:
Lat.: 18°23'24.63"S
Long.: 40°49'23.93"O

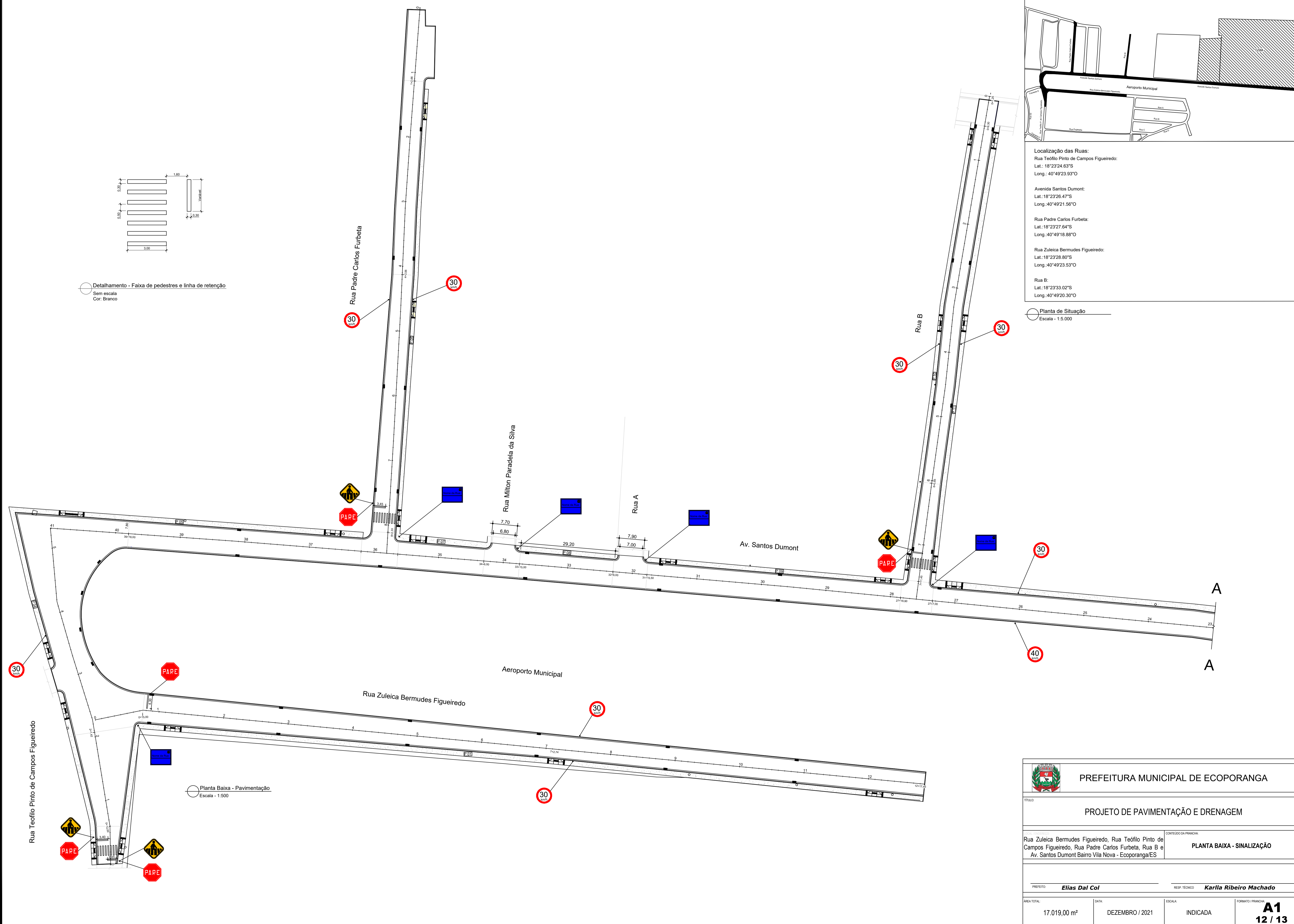
Avenida Santos Dumont:
Lat.: 18°23'26.47"S
Long.: 40°49'21.56"O

Rua Padre Carlos Furbeta:
Lat.: 18°23'27.64"S
Long.: 40°49'18.88"O

Rua Zuleica Bermudes Figueiredo:
Lat.: 18°23'28.80"S
Long.: 40°49'23.53"O

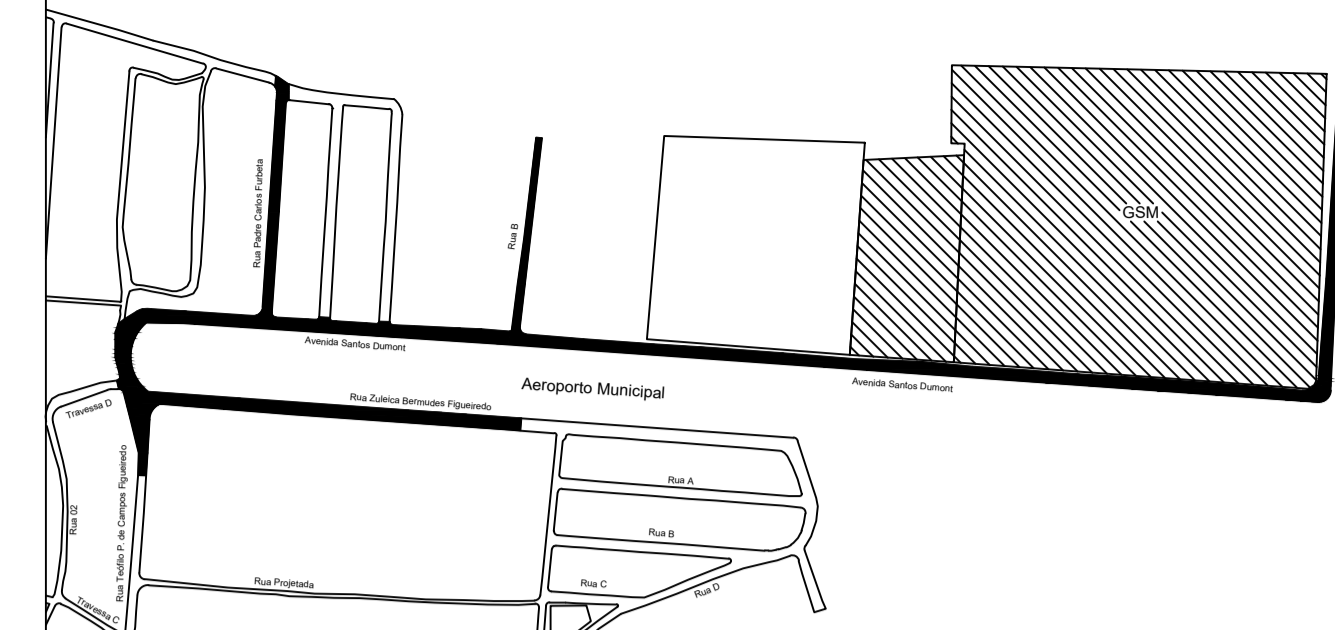
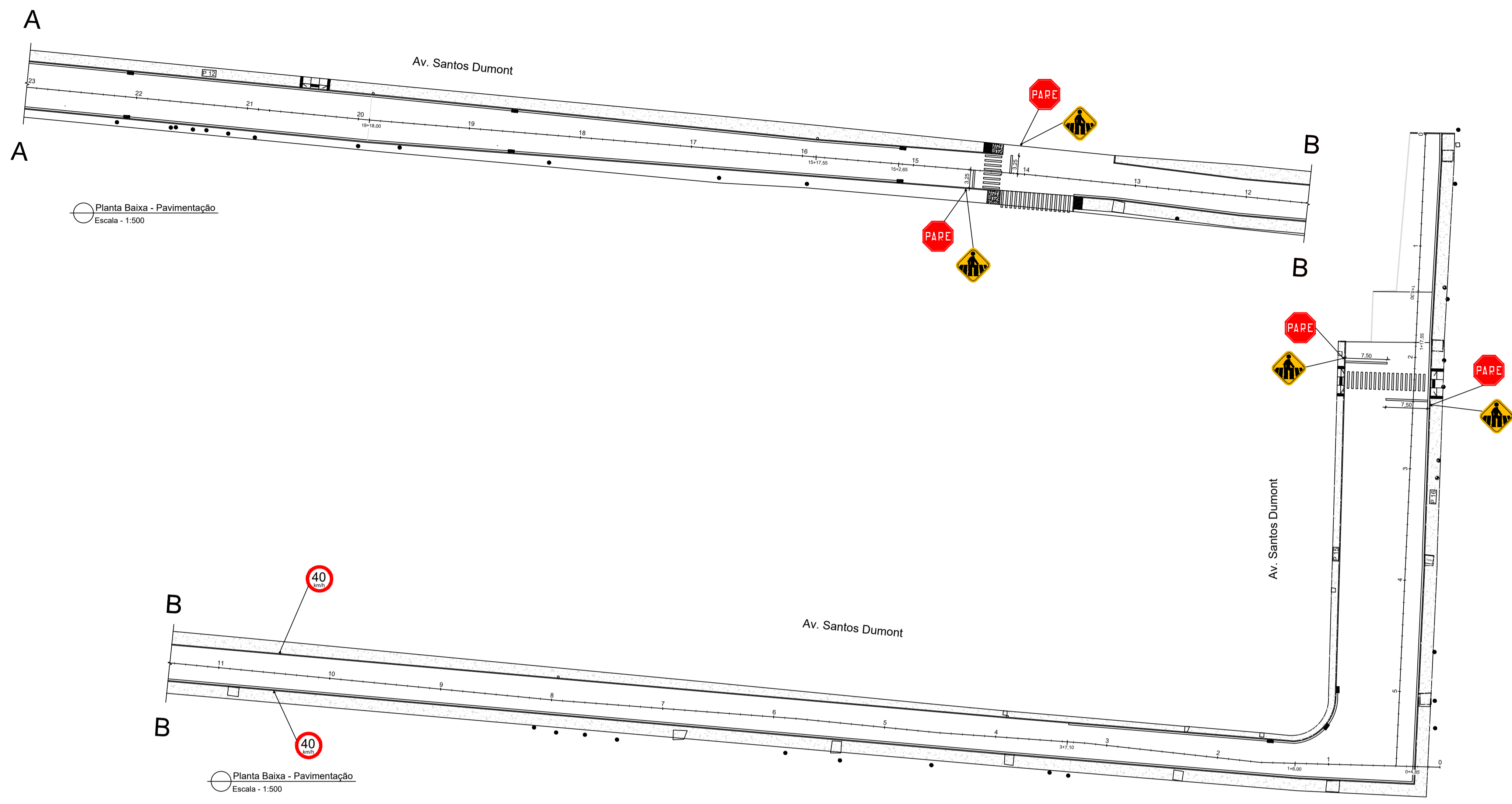
Rua B:
Lat.: 18°23'33.02"S
Long.: 40°49'20.30"O

Planta de Situação
Escala - 1:5.000



Planta Baixa - Pavimentação
Escala - 1:500

 PREFEITURA MUNICIPAL DE ECOPORANGA			
PROJETO DE PAVIMENTAÇÃO E DRENAGEM			
RUA ZULEICA BERMUDES FIGUEIREDO, RUA TEÓFILO PINTO DE CAMPOS FIGUEIREDO, RUA PADRE CARLOS FURBETA, RUA B E AV. SANTOS DUMONT BAIRRO VILA NOVA - ECOPORANGA/ES			<small>CONTEÚDO DA FRANCHA:</small> PLANTA BAIXA - SINALIZAÇÃO
<small>PREFEITO:</small> Elias Dal Col		<small>RESP. TÉCNICO:</small> Karla Ribeiro Machado	
<small>ÁREA TOTAL:</small> 17.019,00 m ²	<small>DATA:</small> DEZEMBRO / 2021	<small>ESCALA:</small> INDICADA	<small>FORMATO / FRANCHA:</small> A1 12 / 13



Localização das Ruas:
 Rua Teófilo Pinto de Campos Figueiredo:
 Lat.: 18°23'24.63"S
 Long.: 40°49'23.93"O

Avenida Santos Dumont:
 Lat.: 18°23'26.47"S
 Long.: 40°49'21.56"O

Rua Padre Carlos Furbeta:
 Lat.: 18°23'27.64"S
 Long.: 40°49'18.88"O

Rua Zuleica Bermudes Figueiredo:
 Lat.: 18°23'28.80"S
 Long.: 40°49'23.53"O

Rua B:
 Lat.: 18°23'33.02"S
 Long.: 40°49'20.30"O

Planta de Situação
 Escala - 1:5.000

Planta Baixa - Pavimentação
 Escala - 1:500

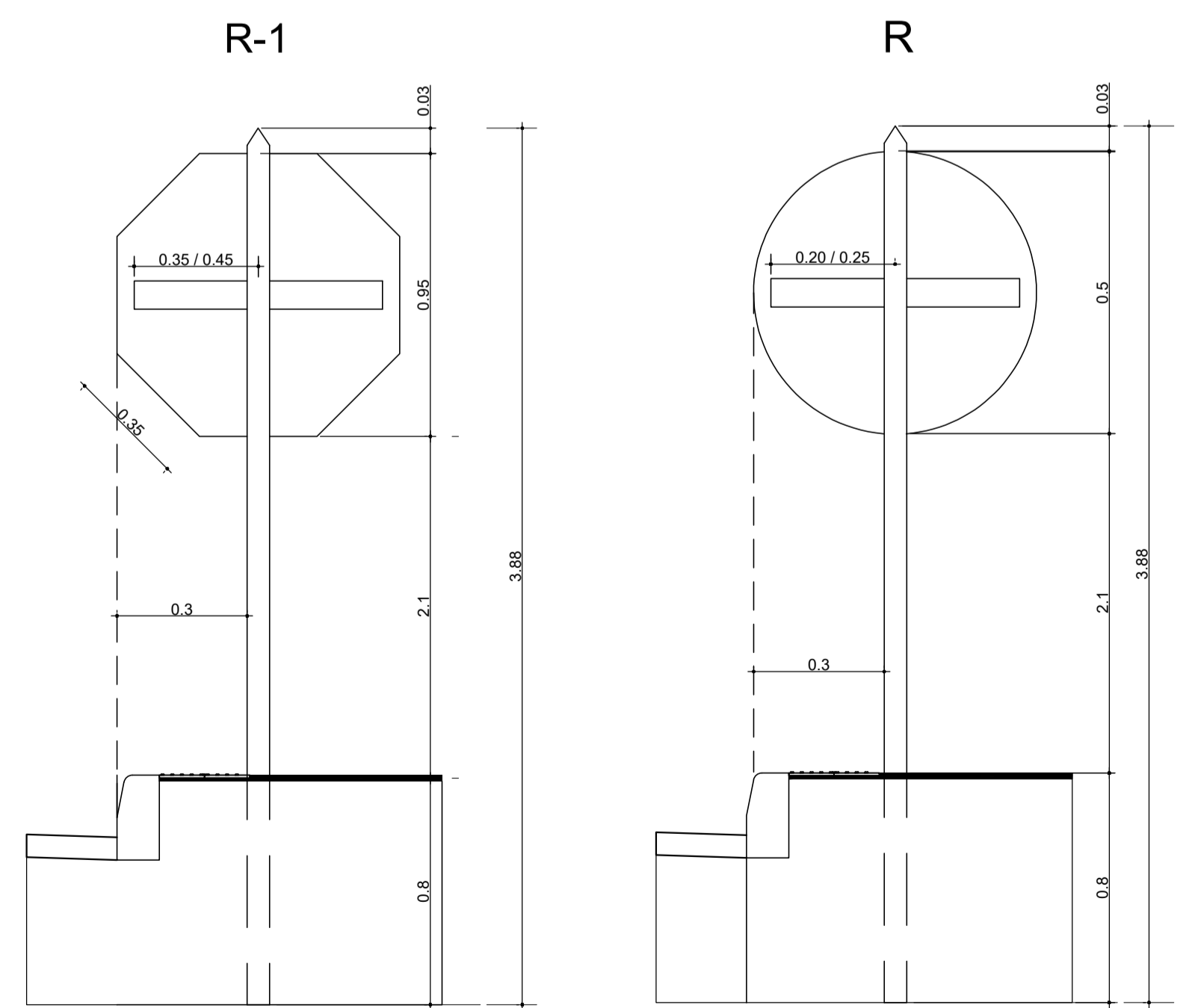
Planta Baixa - Pavimentação
 Escala - 1:500

Forma		Cores	
	Fundo	Azul	
	Tarja	Branca	
	Orla	Branca	
	letra	Branca	
Identificação da Rua			
Via	Lado (m)	Tarja (m)	Orla (m)
Urbana	0,4x0,3	0,010	0,020

Forma		Cores	
	Fundo	Branco	
	Simbolo	Preta	
	Tarja	Vermelha	
	Orla	Vermelha	
Obrigação / restrição			
Via	Diâmetro (m)	Tarja (m)	Orla (m)
Urbana	0,5	0,050	0,050

Sinal		Cores	
	Forma		
	Código	R-1	
	Fundo	Vermelha	
	Orla interna	Branca	
Via			
Urbana	Lado (m)	Orla interna (m)	Orla externa (m)
	0,35	0,028	0,014

Forma		Cores	
	Fundo	Amarelo	
	Simbolo	Preta	
	Tarja	Vermelha	
	Orla externa	Amarela	
Via			
Urbana	Lado (m)	Orla interna min (m)	Orla externa min (m)
	0,45	0,009	0,018



PREFEITURA MUNICIPAL DE ECOPORANGA

TÍTULO: **PROJETO DE PAVIMENTAÇÃO E DRENAGEM**

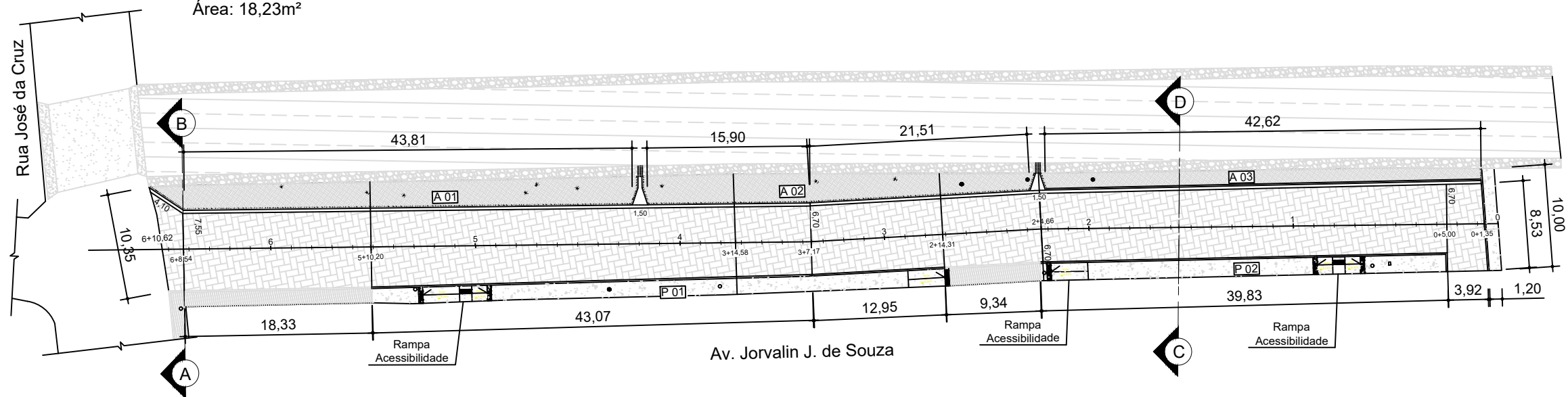
CONTEÚDO DA FOLHA: **PLANTA BAIXA - SINALIZAÇÃO**

PREFEITO: **Elias Dal Col** RESP. TÉCNICO: **Karla Ribeiro Machado**

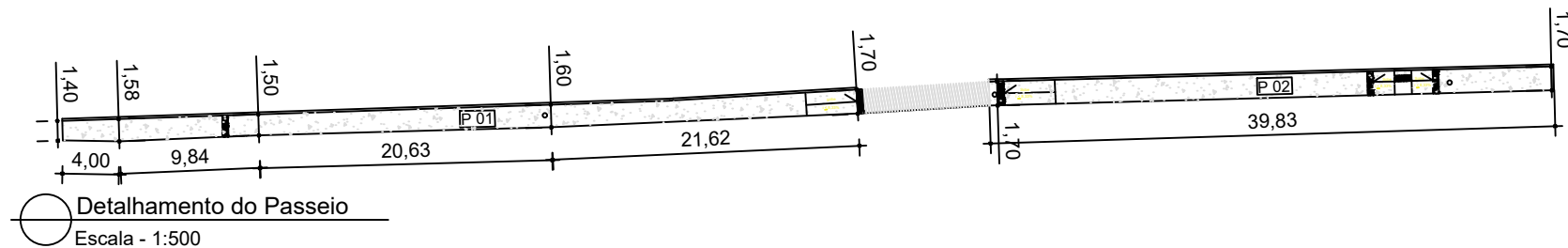
ÁREA TOTAL: 17.019,00 m² DATA: DEZEMBRO / 2021 ESCALA: INDICADA FORMATO / PRONCH: **A1 13 / 13**



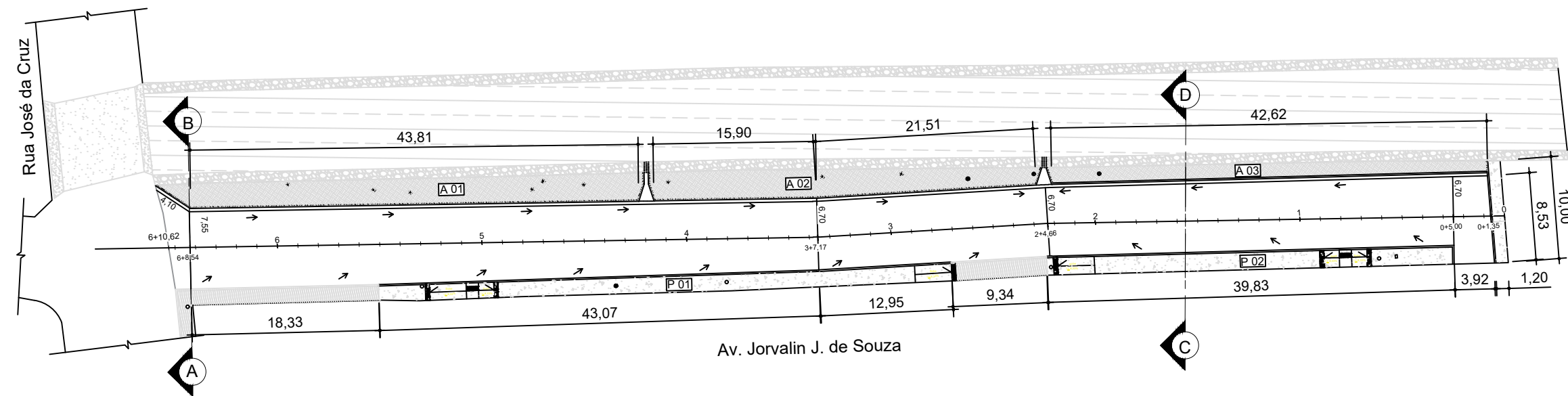
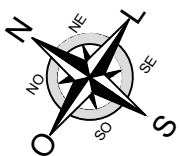
Área: 18,23m²



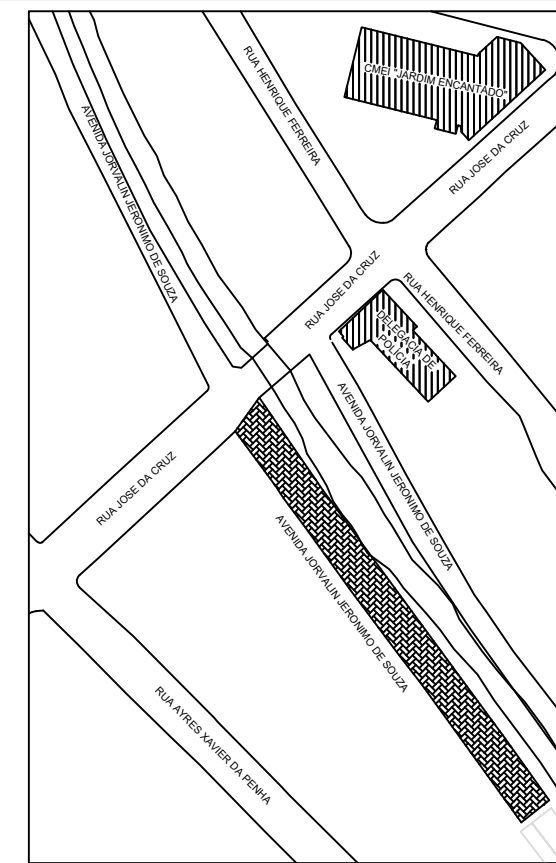
Planta Baixa - Pavimentação
Escala - 1:500



Detalhamento do Passeio
Escala - 1:500



Planta Baixa - Drenagem
Escala - 1:500



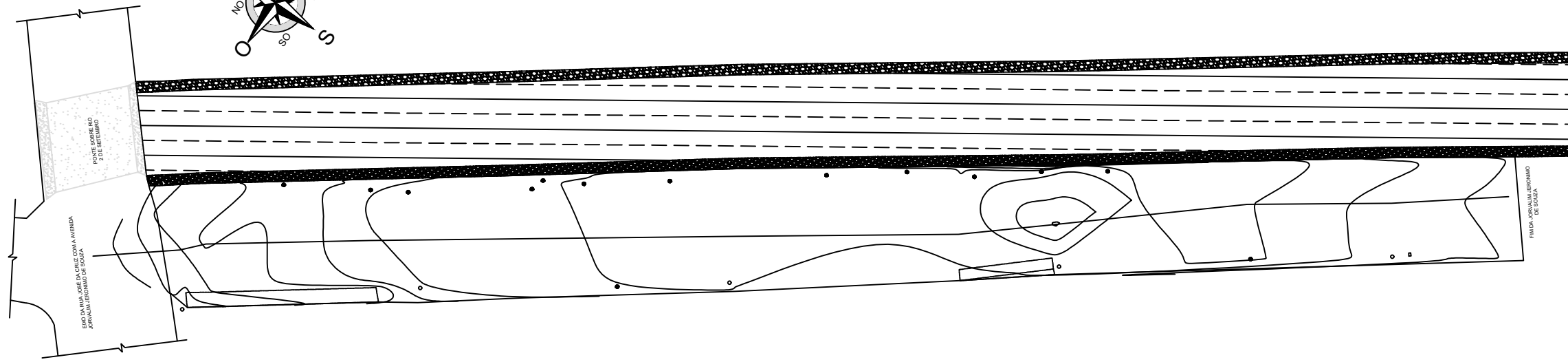
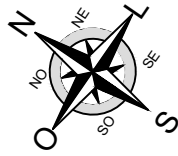
Localização da Rua:
Avenida Jorvalin Jerônimo de Souza
Lat.: 18°22'25.09"S
Long.: 40°49'46.58"W

Planta de Situação
Escala - 1:2.000

Legenda	
	Poste
	Árvore
	Pavimento
	Passeio a executar
	Passeio existente
	Meio-fio
	Sarjeta
	Estaqueamento

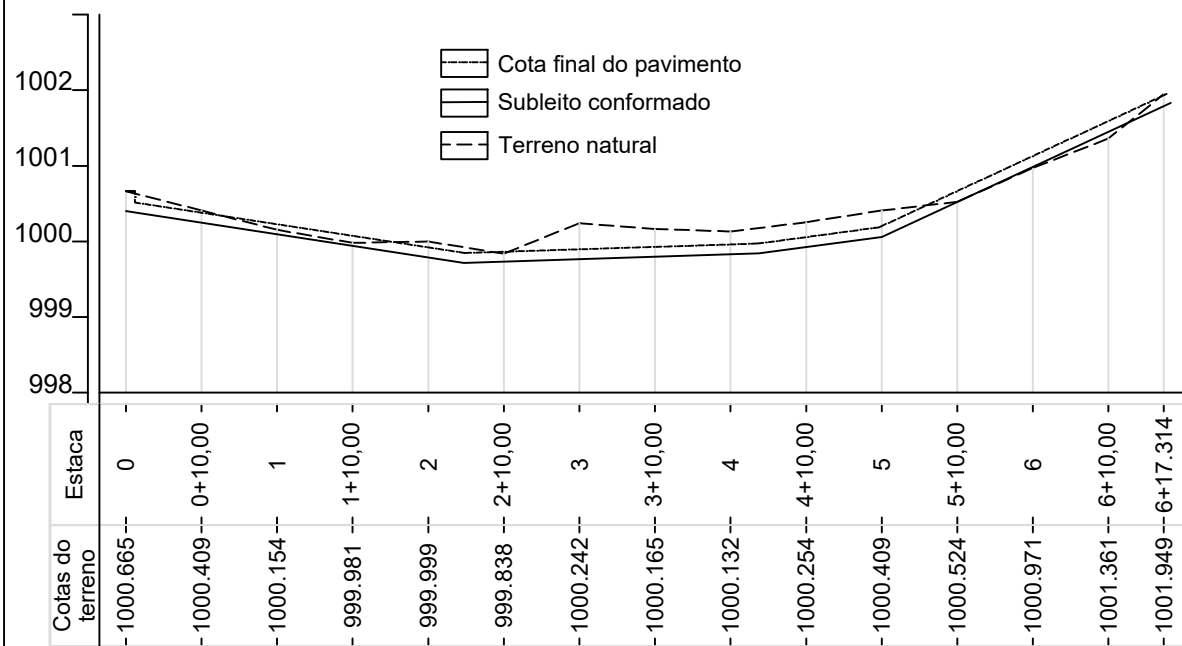
PREFEITURA MUNICIPAL DE ECOPORANGA

CONTEÚDO: PROJETO DE PAVIMENTAÇÃO E DRENAGEM SUPERFICIAL		PRANCHA:	
LOCAL: AVENIDA JORVALIN JERÔNIMO DE SOUZA, CENTRO - ECOPORANGA/ES		01/03	
ASSUNTO: PLANTA BAIXA	ÁREA DO EMPREENDIMENTO: 1.458,45m ²	ÁREA DE PAVIMENTAÇÃO: 906,87m ²	
DATA: DEZEMBRO / 2021	PROJETISTA:	ESCALA: INDICADA	

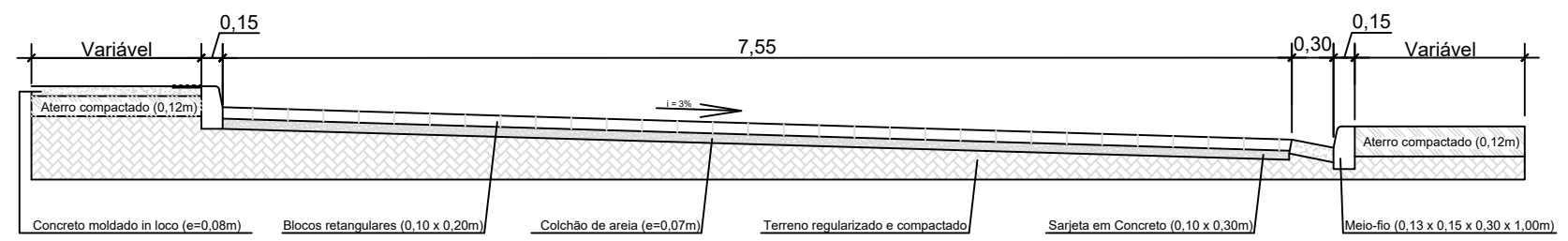


Legenda	
	Poste
	Árvore
	Curva de nível intermediária
	Curva de nível principal
	Calçada existente
	Perímetro da rua
	Muro de contenção - Gabião
	Leito do rio
	Ponte existente

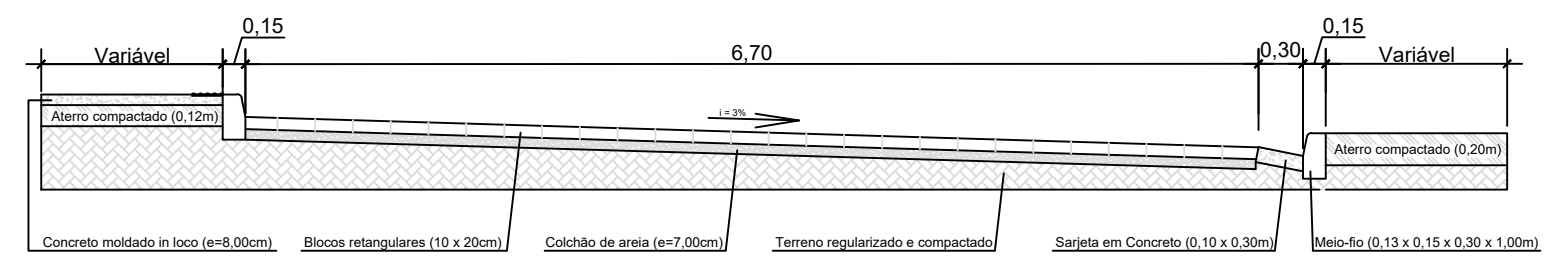
Levantamento Planialtimétrico
Escala - 1:500



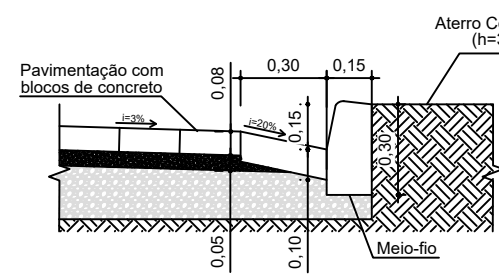
Perfil Longitudinal
Escala - 1:1000



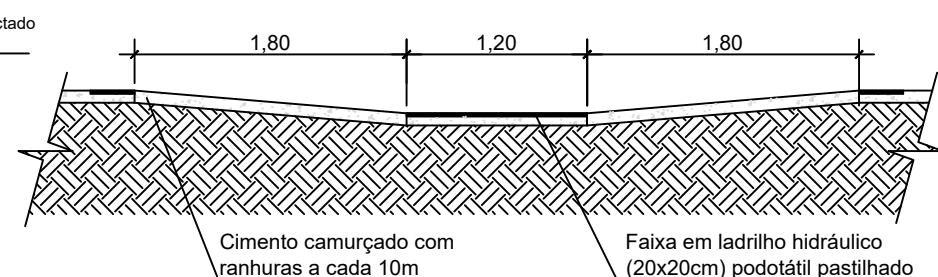
Seção Transversal A - B
Escala - 1:50



Seção Transversal C - D
Escala - 1:50

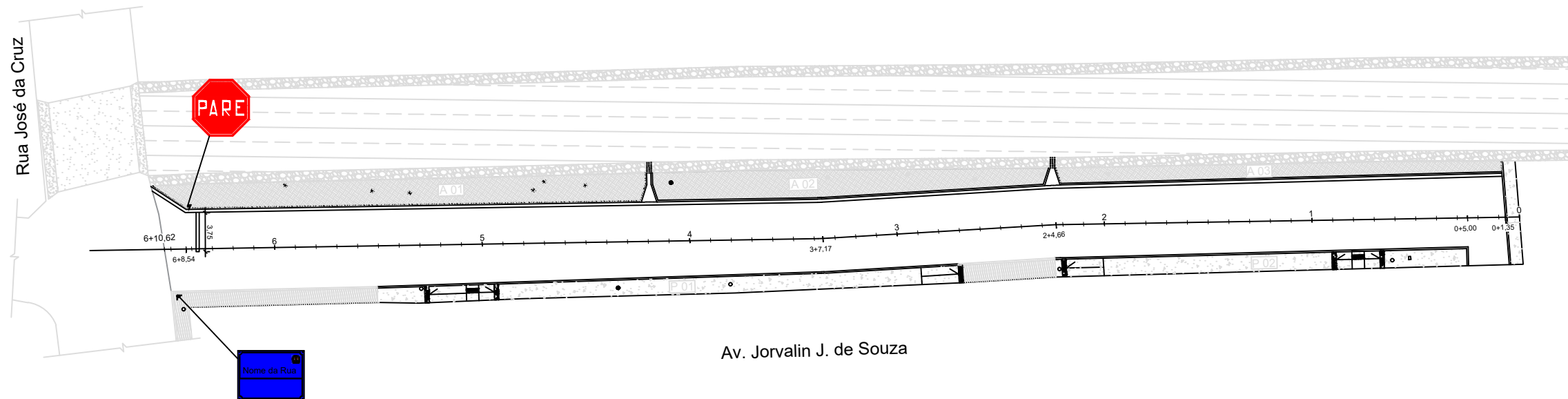


Detalhamento - Meio-fio e sarjeta
Escala 1:25



Corte - Rebaixamento no passeio
Escala - 1:50

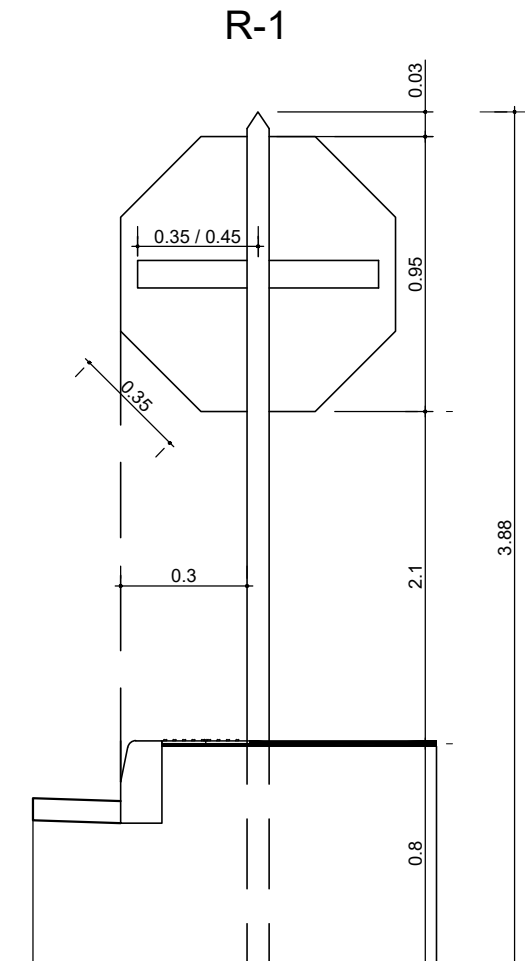
PREFEITURA MUNICIPAL DE ECOPORANGA			
CONTEÚDO: PROJETO DE PAVIMENTAÇÃO E DRENAGEM SUPERFICIAL			PRANCHA:
LOCAL: AVENIDA JORVALIN JERÔNIMO DE SOUZA, CENTRO - ECOPORANGA/ES			
ASSUNTO: LEVANT. PLANIALTIMÉTRICO, PERFIL, SEÇÕES E DETALHAMENTOS	ÁREA DO EMPREENDIMENTO: 1.458,45m ²	ÁREA DE PAVIMENTAÇÃO: 906,87m ²	02/03
DATA: DEZEMBRO / 2021	PROJETISTA:	ESCALA: INDICADA	



Planta Baixa - Sinalização
Escala - 1:500

Sinal		Cores	
Forma	Código		
	R-1	Fundo	Vermelha
		Orla interna	Branca
		Orla externa	Vermelha
		Letra	Branca
Via	Lado (m)	Orla interna (m)	Orla externa (m)
Urbana	0,35	0,028	0,014

Forma		Cores	
	Identificação da Rua	Fundo	Azul
		Tarja	Branca
		Orla	Branca
		letra	Branca
Via	Lado (m)	Tarja (m)	Orla (m)
Urbana	0,4x0,3	0,010	0,020



PREFEITURA MUNICIPAL DE ECOPORANGA				
CONTEÚDO: PROJETO DE PAVIMENTAÇÃO E DRENAGEM SUPERFICIAL				PRANCHA: 03/03
LOCAL: AVENIDA JORVALIN JERÔNIMO DE SOUZA, CENTRO - ECOPORANGA/ES				
ASSUNTO: PLANTA BAIXA	ÁREA DO EMPREENDIMENTO: 1.458,45m ²	ÁREA DE PAVIMENTAÇÃO: 906,87m ²		
DATA: SETEMBRO / 2021	PROJETISTA:	ESCALA: INDICADA		